



АДМИНИСТРАЦИЯ  
МУНИЦИПАЛЬНОГО ОБРАЗОВАНИЯ «ТУНКИНСКИЙ РАЙОН»  
РЕСПУБЛИКИ БУРЯТИЯ  
БУРЯАД РЕСПУБЛИКЫН  
«ТҮНХЭНЭЙ АЙМАГ» ГЭХЭН МУНИЦИПАЛЬНА БАЙГУУЛАМЖЫН  
ЗАХИРГААН

ПОСТАНОВЛЕНИЕ  
ТОГТООЛ

01 февраля 2024 года

№ 34

с. Кырен

**Об утверждении паспорта автобусных маршрутов**

В соответствии с Федеральным законом от 27.07.2010 № 210-ФЗ «Об организации предоставления государственных и муниципальных услуг», п. 6 ч. 1 ст. 15 Федерального закона от 06.03.2003 № 131-ФЗ «Об общих принципах организации местного самоуправления в Российской Федерации», Федеральным законом от 13.07.2015 № 220-ФЗ «Об организации регулярных перевозок пассажиров и багажа автомобильным транспортом и городским наземным электрическим транспортом в Российской Федерации и о внесении изменений в отдельные законодательные акты Российской Федерации», руководствуясь ст. 19 Устава МО «Тункинский район», Администрация МО «Тункинский район» постановляет:

1. Утвердить паспорт автобусных маршрутов (приложение).
2. Общему отделу Администрации МО «Тункинский район» (О.А. Лазарева) обеспечить размещение и опубликование настоящего постановления на официальном сайте Администрации МО «Тункинский район» в информационно-телекоммуникационной сети «Интернет».
3. Настоящее постановление вступает в силу со дня его подписания.

И.о руководителя

Проект подготовлен МКУ УКМИ Тункинского района  
Ангахаева З.А. тел.: 41-9-95  
Юрист



А.А. Пахахинов

Муниципальное образование «Тункинский район»  
Республика Бурятия

Утвержден  
постановлением Администрации  
МО «Тункинский район»  
от 01.02 2024 г № 34

**ПАСПОРТ**  
**АВТОБУСНОГО МАРШРУТА**  
**«КЫРЕН - АРШАН»**

Внесено в реестр управления  
казны муниципального  
имущества муниципального  
образования «Тункинский  
район»

Дата

«22» 01 2024 г.

Утверждаю

Согласовано

И.о. начальника ОГИБДД МО МВД

И.о. руководителя Администрации

России «Тункинский»

МО «Тункинский район»

Д.Ж. Мухуев

А.А. Пахахинов

\_\_\_\_\_ 202\_г.

\_\_\_\_\_ 202\_г.



**ИП ХАЛЬЧАЕВ БАТОР САМБУЕВИЧ**

**ПАСПОРТ**

**НЕРЕГУЛИРУЕМОГО**

**АВТОБУСНОГО МАРШРУТА**

**№ 205**

**КЫРЕН - АРШАН**

**ВИД МАРШРУТА: ПРИГОРОДНЫЙ**

**с. КЫРЕН**

# ПАСПОРТ МАРШРУТА № 205

Протяженность - 63 км.

Сезонность работы (период работы) - круглый год.

---

---

---

Дата открытия и основания: «  » \_\_\_\_\_ 202   г., постановление № 34 от «01» 02 2024 года. Договор с администрацией муниципального образования «Тункинский район» о диспетчеризации маршрута для обеспечения безопасной перевозки пассажиров и осуществления упорядоченного движения маршрутного автобуса по Тункинскому району от «01» 02 2024 года.

Дата закрытия и основания: \_\_\_\_\_

Путь следования	Дата изменения	Причина изменения
Тункинский тракт		

временные изменения на маршруте (укорочение, введение объездов, прекращение движения)	дата изменения	причины изменения

# АКТ

## замера протяженности маршрута

Комиссия в составе:

ИП Хальчаев Б.С.

И.О. Начальника ОГИБДД МО МВД России «Тункинский» Мухуев Д.Ж.

Водителя Сыбиков Э.В.

«\_\_\_» \_\_\_\_\_ 2024 года произвели замер межостановочных расстояний и общей протяженности маршрута с. Кырен - п. Аршан.


Путем контрольного замера на автомобиле марки TOYOTA ESQUIRE государственный номер В 093 НО 14 rus водитель Сыбиков Эдуард Васильевич, на стандартной авторезине, а также путем сверки с паспортом дороги, комиссия установила:

Общая протяженность маршрута согласно показаниям счетчика - спидометра (или по километражным столбам - там где они есть) составила 63 км.


Расстояние между промежуточными остановками составила:

Длина кругорейса (км) 126 км.

И.О. Начальника ОГИБДД МО  
МВД России «Тункинский»

  
\_\_\_\_\_ Д.Ж. Мухуев

Водитель



  
\_\_\_\_\_ Э.В. Сыбиков

ИП Хальчаев Б.С.

  
\_\_\_\_\_ Б.С. Хальчаев

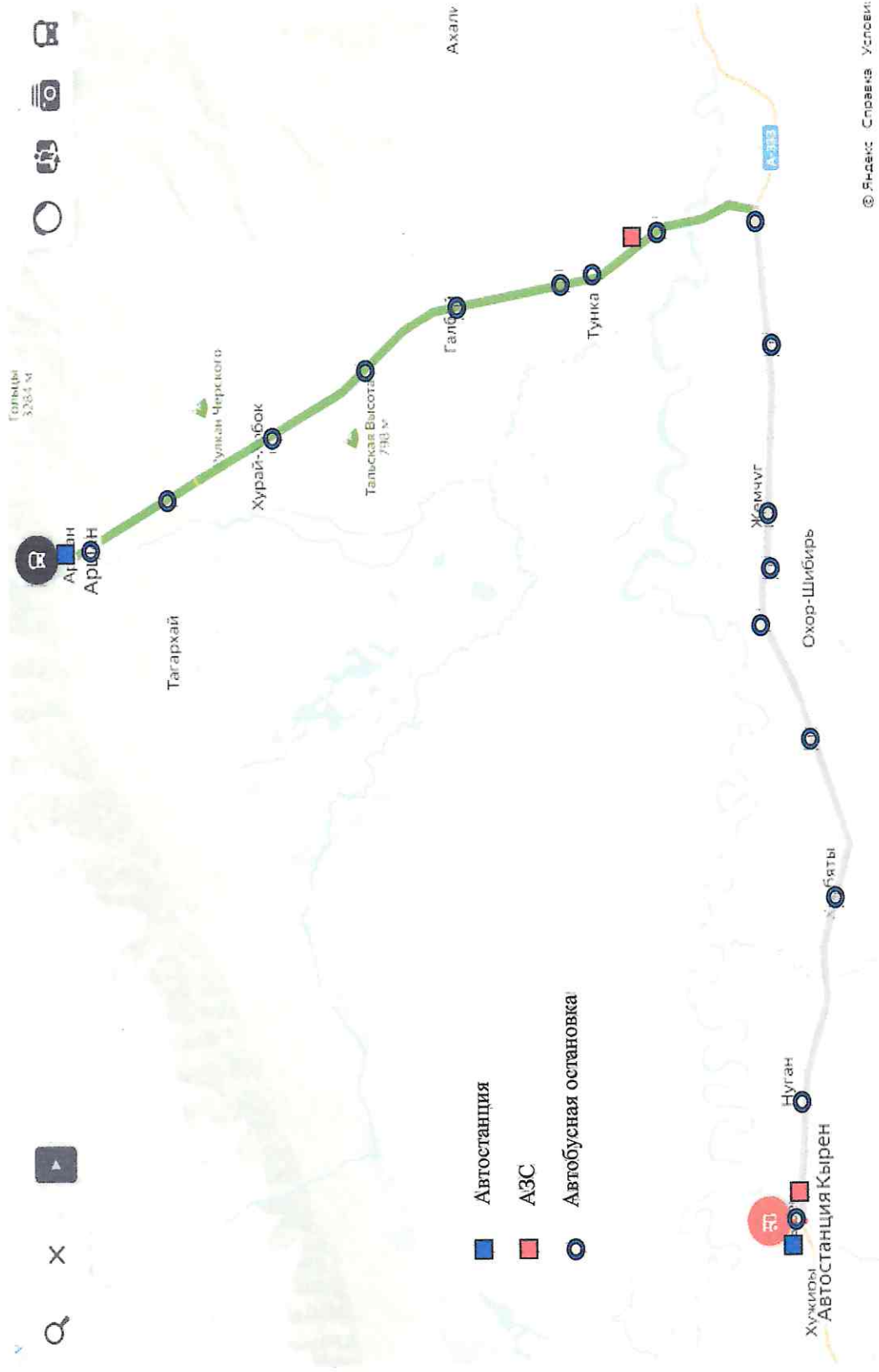
**Таблица расстояний между остановочными пунктами маршрута и номерами  
 поясов, определяющих стоимость проезда  
 и провоза багажа между остановочными пунктами.**

---	Аршан												
6	6	Толтой											
12	6	Саганур											
15	12	3	Галбай										
18	1	6	3	Токурэн									
21	18	9	6	3	Тунка								
23	20	11	8	5	2	Никольск							
28	25	16	13	10	7	5	Поворот						
38	35	26	23	20	17	15	10	Жемчуг					
42	39	30	27	24	21	19	14	4	Охор-Шибирь				
45	42	33	30	27	24	22	17	7	3	Сенопункт			
51	48	39	36	33	30	28	23	13	9	6	Харбягы		
57,5	54,5	45,5	42,5	39,5	36,5	34,5	29,5	19,5	15,5	12,5	6,5	Нуган	
63	60	51	48	45	42	40	35	25	21	18	12	5,5	Кырен

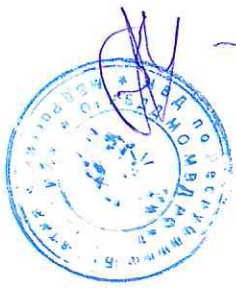
Расстояние между промежуточными остановками						
			км.			
Прямое направление			Обратное направление			
Показания спидометра	Расстояние между остановочным и путями	Расстояние от начального пункта	Наименование остановочных путей	Показания спидометра	Расстояние между остановочным и путями	Расстояние от начального пункта
196843			Аршан	196969	6	63
196849	6	6	Толтой	196963	6	57
196855	6	12	Саганур	196957	3	51
196858	3	15	Галбай	196954	3	48
196861	3	18	Токурэн	196951	3	45
196864	3	21	Тунка	196948	2	42
196866	2	23	Никольск	196946	5	40
196871	5	28	Поворот	196941	10	35
196881	10	38	Жемчуг	196931	4	25
196885	4	42	Охор-Шибирь	196927	3	21
196888	3	45	Сенопункт	196924	6	18
196894	6	51	Харбяты	196918	6,5	12
196900,5	6,5	57,5	Нуган	196911,5	5,5	5,5
196906	5,5	63	Кырен	196906		
	Члены комиссии:					
	ИП Хальчаев Б.С.					Б.С. Хальчаев
	И.О. Начальника ОГИБДД МО МВД России «Тункинский»					Д.Ж.Мухуев



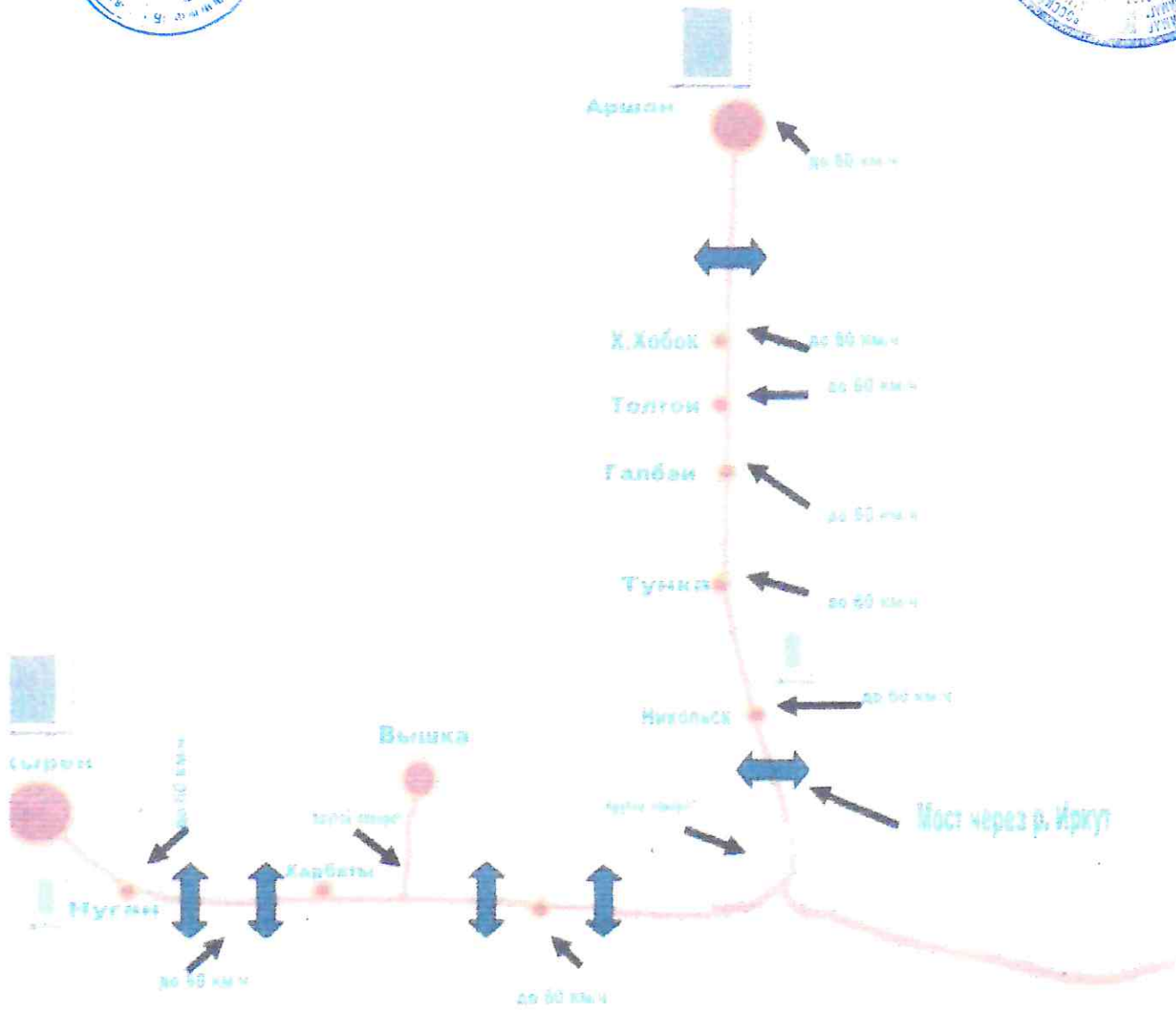
# СХЕМА УЧАСТКОВ МАРШРУТА КЫРЕН—АРШАН







# Схема опасных участков на маршруте Кырен-Аршан



## Условные обозначения



Автобусная станция



Автозаправочные станции



Мосты




И.о. руководителя Администрации  
МО «Тункинский район»

А.А. Пахаинов

Утверждаю

ИП Хальчаев Б.С.

 Б.С. Хальчаев

## РАСПИСАНИЕ работы по маршруту **КЫРЕН - АРШАН**

тип расписания: ежедневно

эксплуатационная скорость: согласно правил дорожного движения

длина кругорейса (км): 126

время движения в пути: 1 час 10 мин.

<b>ОТПРАВЛЕНИЕ</b>			
<b>КЫРЕН</b>	<b>7:20</b>	<b>АРШАН</b>	<b>7:50</b>
<b>КЫРЕН</b>	<b>10:00</b>	<b>АРШАН</b>	<b>9:00</b>
<b>КЫРЕН</b>	<b>11:00</b>	<b>АРШАН</b>	<b>11:30</b>
<b>КЫРЕН</b>	<b>12:00</b>	<b>АРШАН</b>	<b>12:30</b>
<b>КЫРЕН</b>	<b>14:00</b>	<b>АРШАН</b>	<b>13:50</b>
<b>КЫРЕН</b>	<b>15:30</b>	<b>АРШАН</b>	<b>16:00</b>
<b>КЫРЕН</b>	<b>17:00</b>	<b>АРШАН</b>	<b>17:30</b>

## Характеристика дороги на маршруте

Название дороги, категория - **Тункинский тракт**

Ширина проезжей части, тип покрытия (по участкам, с указанием их протяженности) - **ширина проезжей части 7 метров, соответствует установленным нормам - СНиП 2.07.01-89.**

**Тип покрытия: асфальт.**

### Сведения о трассе маршрута

кем обслуживается дорога	Аршан - Поворот - ООО «Регион С»
	Поворот - Кырен - ООО «Статус - Сиб»
наличие мостов (между какими пунктами или на каком километре) и их грузоподъемность	Поворот - Аршан - 11 тонн
	Жемчуг - Охор-Шибирь - 11 тонн
наличие железнодорожных переездов (между какими пунктами или на каком километре) и вид их (охраняемые, неохраняемые)	Нет
На каких остановочных пунктах имеются съездные площадки	на всех остановочных пунктах
Наличие разворотных площадок на конечных пунктах	на конечных пунктах имеются разворотные площадки

Дата составления паспорта « 01 » 02 2024 г.

ИП Хальчаев Б.С.

