



671010, с. Кырен, ул. Ленина 107, тел. 41-5-61, факс 41-9-67, e-mail: tunka-rs@mail.ru

**СОВЕТ ДЕПУТАТОВ МУНИЦИПАЛЬНОГО ОБРАЗОВАНИЯ
«ТУНКИНСКИЙ РАЙОН» РЕСПУБЛИКИ БУРЯТИЯ**

Р Е Ш Е Н И Е № 10

57-ой внеочередной сессии Совета депутатов МО «Тункинский район»
6 созыва

с. Кырен

« 07 » марта 2023 года

**«Об утверждении изменений, вносимых в правила землепользования и
застройки муниципального образования сельское поселение «Монды»
Тункинского района Республики Бурятия»**

В соответствии с частью 1 статьи 32 Градостроительного Кодекса Российской Федерации, пунктом 20 части 1, частями 3 и 4 статьи 14 Федерального закона от 06.10.2003г. №131-ФЗ «Об общих принципах организации местного самоуправления в Российской Федерации», руководствуясь пунктом 9 статьи 9 Устава муниципального образования «Тункинский район», Совет депутатов МО «Тункинский район»

РЕШИЛ:

1. Утвердить изменения, вносимые в Правила землепользования и застройки муниципального образования сельское поселение «Монды» Тункинского района Республики Бурятия применительно к населенному пункту п. Монды согласно приложению к настоящему решению.

2. Решение вступает в силу после его официального опубликования.

Глава МО «Тункинский район»

Ч.Б. Маншеев

Председатель

Н.С. Далаева

ГЕОЗЕМКАДАСТР

670045, Респ. Бурятия, гор. Улан-Удэ, пр.

Автомобилистов 16, оф. 5

geozemkadastr@inbox.ru

Заказчик: Администрация Тункинского района Республика Бурятия

ПРОЕКТ ВНЕСЕНИЯ ИЗМЕНЕНИЙ В ПРАВИЛА ЗЕМЛЕПОЛЬЗОВАНИЯ И ЗАСТРОЙКИ МУНИЦИПАЛЬНОГО ОБРАЗОВАНИЯ СЕЛЬСКОГО ПОСЕЛЕНИЯ «МОНДЫ» ТУНКИНСКИЙ РАЙОН РЕСПУБЛИКИ БУРЯТИЯ

Генеральный директор

А.Н. Суранов

Улан-Удэ

2023 г.

СПИСОК ИСПОЛНИТЕЛЕЙ

№	Раздел проекта	Должность	Фамилия	Подпись
1	Градостроительный раздел	Разработчик градостроительной документации	Калашникова Г.И.	
		Ведущий специалист	Гармаева В.Б.	
2	Подготовка векторной подосновы	Специалист ГИС	Фоломеева А.П.	
3	Подготовка сведений о территориальных зонах для передачи в	Инженер земельного кадастра	Суранов А.Н.	

	ЕГРН	Специалист ГИС	Урозаев М.А.	
--	------	----------------	--------------	--

Оглавление	
Наименование	стр.
Введение	5
Глава 1. Общие положения	6
Статья 1. Основные понятия, используемые в настоящих правилах	6
Статья 2. Открытость и доступность информации о землепользовании и застройке. Участие граждан в принятии решений по вопросам землепользования и застройки.	8

Статья 3. Действие Правил по отношению к генеральному плану поселения, иным документам территориального планирования и документации по планировке территории. Внесение изменений в Правила.	9
Глава 2. Регулирование землепользования и застройки органами местного самоуправления	10
Статья 4. Общие положения	10
Статья 5. Полномочия органов и должностных лиц местного самоуправления в области землепользования и застройки	11
Статья 6. Регулирование землепользования и застройки	11
Глава 3. Положение об изменении видов разрешенного использования земельных участков и объектов капитального строительства физическими и юридическими лицами	12
Статья 7. Изменение видов разрешенного использования земельных участков и объектов капитального строительства	12
Статья 8. Порядок предоставления разрешения на отклонение от предельных параметров разрешенного строительства, реконструкции объектов капитального строительства	13
Глава 4. Подготовка документации по планировке территории	14
Статья 9. Общие положения о планировке территории	14
Статья 10. Подготовка документации по планировке территории	14
Глава 5. Проведение публичных слушаний или публичных обсуждений по вопросам землепользования и застройки	14
Статья 11. Порядок проведения публичных слушаний по вопросам землепользования и застройки на территории муниципального образования	14
Глава 6. Положение о внесении изменений в Правила землепользования и застройки	15
Статья 12. Порядок внесения изменений в Правила землепользования и застройки	15
Глава 7. Положение о регулировании иных вопросов землепользования и застройки	17
Глава 8. Градостроительные регламенты	17
Статья 13. Структура градостроительных регламентов в части видов разрешенного использования земельных участков и объектов капитального строительства, предельных размеров земельных участков и предельных параметров разрешенного строительства, реконструкции объектов капитального строительства	17
Статья 14. Общие требования к видам разрешенного использования земельных участков и объектов капитального строительства на территории земельных участков и объектов капитального строительства	18
Статья 15. Вспомогательные виды разрешенного использования земельных участков и объектов капитального строительства	19
Статья 16. Минимальная площадь земельного участка	20
Статья 17. Минимальные отступы зданий, строений, сооружений от границ земельных участков	20
Статья 18. Максимальные выступы за красную линию частей зданий, строений, сооружений	21

Статья 19. Максимальная высота зданий, строений, сооружений	21
Статья 20. Минимальная доля озелененной территории земельных участков	22
Статья 21. Минимальное количество машино-мест для хранения индивидуального автотранспорта на территории земельных участков	24
Статья 22. Минимальное количество мест на погрузочно-разгрузочных площадках на территории земельных участков	25
Статья 23. Порядок применения градостроительных регламентов	26
Статья 24. Виды разрешенного использования земельных участков и объектов капитального строительства	27
Статья 25. Виды территориальных зон, выделенных на карте градостроительного зонирования территории поселения. Градостроительные регламенты	28
Статья 26. Виды разрешенного использования земельных участков и объектов капитального строительства в различных территориальных зонах	28
Статья 27. Градостроительный регламент зоны особо охраняемых природных территорий, имеющих особое природоохранное значение	46
Глава 9. Градостроительные регламенты в части ограничений использования земельных участков и объектов капитального строительства	47
Статья 28. Ограничения использования земельных участков и объектов капитального строительства на территории зон с особыми условиями использования территории в части зон охраны объектов культурного наследия	47
Статья 29. Перечень ограничений на использование территорий, описание зон и градостроительные регламенты	47
Статья 30. Ограничения использования земельных участков и объектов капитального строительства на территории зон санитарной охраны источников питьевого водоснабжения	51
Статья 31. Ограничения использования земельных участков и объектов капитального строительства на территории водоохраных зон	54
Статья 32. Ограничения использования земельных участков и объектов капитального строительства на территории зоны охраны стационарных пунктов наблюдений за состоянием окружающей среды, ее загрязнением	55
Статья 33. Ограничения использования земельных участков и объектов капитального строительства на территории санитарных, защитных и санитарно-защитных зон	55
Глава 10. Заключительные положения	56
Статья 34. Ответственность за нарушение настоящих Правил	56
Статья 35. Вступление в силу настоящих Правил	57
Приложения	58

Введение

Правила землепользования и застройки Муниципального образования сельского поселения «Монды» (далее – «Правила») являются муниципальным правовым актом, принятым в соответствии с Градостроительным кодексом Российской Федерации, Земельным кодексом Российской Федерации, Федеральным законом № 131-ФЗ «Об общих принципах организации местного самоуправления в Российской Федерации», иными законами и нормативными правовыми актами Российской Федерации, законами и иными нормативными правовыми актами Республики Бурятия, Уставом муниципального образования сельского поселения «Монды», Генеральным планом МО СП «Монды», утвержденным Решением Совета депутатов муниципального образования сельского поселения «Монды» от 14.12.2012 № 2, а также с учетом положений иных актов и документов, определяющих основные направления социально-экономического и градостроительного развития муниципального образования, охраны его культурного наследия, окружающей среды и рационального использования природных ресурсов.

Правила устанавливают территориальные зоны, градостроительные регламенты, порядок применения настоящих «Правил» и внесения изменений наряду с действующим законодательством, муниципальными правовыми актами органов местного самоуправления.

В состав сельского поселения «Монды» входит два населенных пункта село Мойготы, поселок Монды.

Статус и границы сельских поселений установлены Законом Республики Бурятия от 31 декабря 2004 года № 985-III «Об установлении границ, образовании и наделении статусом муниципальных образований в Республике Бурятия».

Населенные пункты располагаются в границах особо охраняемой природной территории федерального значения Национального парка «Тункинский».

Согласно частям 5 и 5.1 статьи 30 Градостроительного кодекса на карте градостроительного зонирования отображаются границы населенных пунктов, входящих в состав поселения, городского округа, границы зон с особыми условиями использования территорий, границы территорий объектов культурного наследия, границы территорий исторических поселений федерального значения, границы территорий исторических поселений регионального

значения, устанавливаются территории, в границах которых предусматривается осуществление комплексного развития территории.

В публичных информационных ресурсах Росреестра содержатся сведения о границах населенных пунктов:

1. Граница населенного пункта с. Мойготы 03:20-4.111

2. Граница населенного пункта п. Монды 03:20-4.123

Перечень земельных участков, входящих в границы населенных пунктов село Мойготы, поселок Монды с указанием их принадлежности к территориальной зоне правил землепользования и застройки СП «Монды», к функциональным зонам документов территориального планирования (генерального плана) СП «Монды», а также к функциональным зонам Национального парка «Тункинский» указан в приложении*.

**В приложении указаны земельные участки с уточненными границами. В перечень не включены земельные участки границы, которых не установлены (площадь декларированная) в соответствии с требованиями земельного законодательства. Территориальная зона данных земельных участков будет установлена после проведения кадастровых работ по уточнению их местоположения.*

Глава 1. Общие положения

Статья 1. Основные понятия, используемые в настоящих правилах

В Правилах землепользования и застройки в муниципальном образовании сельское поселение «Монды» (далее - Правила) используются следующие основные понятия:

земельный участок - часть поверхности земли (в том числе поверхностный почвенный слой), границы, которой описаны и удостоверены в установленном законодательством порядке. Земельный участок относится к объектам недвижимости. Земельный участок может быть делимым и неделимым;

разрешенное использование земельных участков и иных объектов недвижимости - использование недвижимости в соответствии с градостроительным регламентом, ограничениями на использование недвижимости, установленными в соответствии с законодательством Российской Федерации, а также сервитутами;

виды разрешенного использования земельных участков и объектов капитального строительства - виды деятельности, объекты, осуществлять и размещать которые на земельных участках разрешено в силу поименования их в составе регламентов использования территорий применительно к соответствующим территориальным зонам при условии обязательного соблюдения требований, установленных действующим законодательством, Правилами, иными нормативно-правовыми актами, нормативно-техническими документами. Виды разрешенного использования земельных участков и объектов капитального строительства включают в себя основные виды разрешенного использования, условно разрешенные виды использования, вспомогательные виды разрешенного использования;

вспомогательные виды разрешенного использования земельных участков и объектов капитального строительства - виды деятельности, объекты, осуществлять и размещать которые на земельных участках разрешено в силу перечисления этих видов деятельности и объектов в составе регламентов использования территорий применительно к соответствующим территориальным зонам, при этом такие виды деятельности, объекты допустимы только в качестве дополнительных по отношению к основным видам разрешенного использования земельных участков и объектов капитального строительства и условно разрешенным видам разрешенного использования земельных участков и объектов капитального строительства и осуществляются только совместно с ними;

условно разрешенные виды использования - виды деятельности, объекты капитального строительства, осуществлять и размещать которые на земельных участках разрешено в силу перечисления этих видов деятельности и объектов в составе регламентов использования территорий применительно к соответствующим территориальным зонам при условии получения разрешения в порядке, определенном статьей 39 Градостроительного кодекса Российской Федерации и обязательного соблюдения требований технических регламентов;

основные виды разрешенного использования земельных участков и объектов капитального строительства - виды деятельности и объекты, осуществлять и размещать которые на земельных участках разрешено в силу перечисления этих видов деятельности и объектов в составе регламентов использования территорий применительно к соответствующим территориальным зонам при том, что выбор таких видов деятельности и объектов осуществляется правообладателями земельных участков и объектов капитального строительства самостоятельно (без дополнительных разрешений и согласований) при условии соблюдения требований технических регламентов. Право указанного выбора без получения дополнительных разрешений и согласований не распространяется на органы государственной власти, органы местного самоуправления, государственные и муниципальные учреждения, государственные и муниципальные унитарные предприятия;

минимальные площадь и размеры земельных участков - показатели наименьшей площади и линейных размеров земельных участков, включаемые в состав градостроительных регламентов применительно к соответствующим территориальным зонам, которые выделяются на карте правового зонирования;

собственники земельных участков - лица, обладающие правами собственности земельных участков;

градостроительная деятельность – деятельность по развитию территорий поселения, осуществляемая в виде территориального планирования, градостроительного зонирования,

планировки территорий, архитектурно-строительного проектирования, строительства, капитального ремонта, реконструкции, сноса объектов капитального строительства, эксплуатации зданий, сооружений, комплексного развития территорий и их благоустройства;

градостроительный регламент – устанавливаемые в пределах границ соответствующей территориальной зоны виды разрешенного использования земельных участков, равно как всего, что находится над и под поверхностью земельных участков и используется в процессе их застройки и последующей эксплуатации объектов капитального строительства, предельные (минимальные и (или) максимальные) размеры земельных участков и предельные параметры разрешенного строительства, реконструкции объектов капитального строительства, ограничения использования земельных участков и объектов капитального строительства, а также применительно к территориям, в границах которых предусматривается осуществление деятельности по комплексному развитию территории, расчетные показатели минимально допустимого уровня обеспеченности соответствующей территории объектами коммунальной, транспортной, социальной инфраструктур и расчетные показатели максимально допустимого уровня территориальной доступности указанных объектов для населения;

красные линии - линии, которые обозначают границы территорий общего пользования и подлежат установлению, изменению или отмене в документации по планировке территории;

территории общего пользования - территории, которыми беспрепятственно пользуется неограниченный круг лиц (в том числе площади, улицы, проезды, набережные, береговые полосы водных объектов общего пользования, скверы, бульвары);

территориальное планирование - планирование развития территорий, в том числе для установления функциональных зон, определения планируемого размещения объектов федерального значения, объектов регионального значения, объектов местного значения;

территориальные зоны - зоны, для которых в правилах землепользования и застройки определены границы и установлены градостроительные регламенты;

зоны с особыми условиями использования территорий - охранные, санитарно-защитные зоны, зоны охраны объектов культурного наследия (памятников истории и культуры) народов Российской Федерации (далее - объекты культурного наследия), защитные зоны объектов культурного наследия, водоохранные зоны, зоны затопления, подтопления, зоны санитарной охраны источников питьевого и хозяйственно-бытового водоснабжения, зоны охраняемых объектов, приаэродромная территория, иные зоны, устанавливаемые в соответствии с законодательством Российской Федерации;

особо охраняемые природные территории - участки земли, водной поверхности и воздушного пространства над ними, где располагаются природные комплексы и объекты, которые имеют особое природоохранное, научное, культурное, эстетическое, рекреационное и оздоровительное значение, которые изъяты решениями органов государственной власти полностью или частично из хозяйственного использования и для которых установлен режим особой охраны.

водоохранная зона - территория, примыкающая к акваториям рек, озер, водохранилищ и других поверхностных водных объектов, применительно к которой установлен специальный режим хозяйственной и иной деятельности для предотвращения загрязнения, заиления и

истощения водных объектов, сохранения среды обитания объектов животного и растительного мира;

правила землепользования и застройки – документ градостроительного зонирования, который утверждается нормативным правовым актом представительного органа и в котором устанавливаются территориальные зоны, градостроительные регламенты, порядок применения такого документа и порядок внесения в него изменений;

строительство - создание зданий, строений, сооружений (в том числе на месте сносимых объектов капитального строительства);

разрешение на строительство - представляет собой документ, который подтверждает соответствие проектной документации требованиям, установленным градостроительным регламентом, проектом планировки территории и проектом межевания территории, при осуществлении строительства, реконструкции объекта капитального строительства, не являющегося линейным объектом или требованиям, установленным проектом планировки территории и проектом межевания территории, при осуществлении строительства, реконструкции линейного объекта, требованиям, установленным проектом планировки территории, в случае выдачи разрешения на строительство линейного объекта, для размещения которого не требуется образование земельного участка, а также допустимость размещения объекта капитального строительства на земельном участке в соответствии с разрешенным использованием такого земельного участка и ограничениями, установленными в соответствии с земельным и иным законодательством Российской Федерации. Разрешение на строительство дает застройщику право осуществлять строительство, реконструкцию объекта капитального строительства, за исключением случаев, предусмотренных Градостроительным Кодексом РФ.

объект капитального строительства - здание, строение, сооружение, объекты, строительство которых не завершено (далее - объекты незавершенного строительства), за исключением некапитальных строений, сооружений и неотделимых улучшений земельного участка (замощение, покрытие и другие);

реконструкция объектов капитального строительства (за исключением линейных объектов) - изменение параметров объекта капитального строительства, его частей (высоты, количества этажей, площади, объема), в том числе надстройка, перестройка, расширение объекта капитального строительства, а также замена и (или) восстановление несущих строительных конструкций объекта капитального строительства, за исключением замены отдельных элементов таких конструкций на аналогичные или иные улучшающие показатели таких конструкций элементы и (или) восстановления указанных элементов;

машино-место - предназначенная исключительно для размещения транспортного средства индивидуально-определенная часть здания или сооружения, которая не ограничена либо частично ограничена строительной или иной ограждающей конструкцией и границы которой описаны в установленном законодательством о государственном кадастровом учете порядке;

сервитут - право ограниченного пользования чужим объектом недвижимого имущества для нужд, которые не могут быть обеспечены без установления сервитута.

Статья 2. Открытость и доступность информации о землепользовании и застройке. Участие граждан в принятии решений по вопросам землепользования и застройки.

1. Настоящие Правила, включая все входящие в их состав картографические и иные документы, являются открытыми для всех физических и юридических, а также должностных лиц, органов власти и управления, а также органов, осуществляющих контроль за соблюдением градостроительного законодательства органами местного самоуправления.

Органы местного самоуправления поселения обеспечивают возможность ознакомления с Правилами путем:

- публикации (обнародования) настоящих Правил в порядке, установленном для официального опубликования (обнародования) муниципальных правовых актов, иной официальной информации;

- создания возможности для ознакомления с настоящими Правилами в полном комплекте входящих в них текстовых и картографических материалов в администрации муниципального образования.

2. Настоящие Правила, иные документы и материалы, подготавливаемые в процессе градостроительной деятельности, в соответствии с Градостроительным кодексом Российской Федерации размещаются в информационной системе обеспечения градостроительной деятельности муниципального района, в Федеральной государственной информационной системе территориального планирования

Физические и юридические лица имеют право участвовать в принятии решений по вопросам землепользования и застройки в соответствии с законодательством.

В соответствии с Указом Президента Российской Федерации от 9 января 2011 г. № 26 муниципальное образование Тункинский район отнесено к перечню приграничных территорий, на которых иностранные граждане, лица без гражданства и иностранные юридические лица не могут обладать на праве собственности земельными участками.

Статья 3. Действие Правил по отношению к генеральному плану поселения, иным документам территориального планирования и документации по планировке территории. Внесение изменений в Правила.

1. Принятие генерального плана поселения, внесение изменений в генеральный план поселения (его корректировка), утверждение документов территориального планирования Российской Федерации, субъекта Российской Федерации применительно к территории поселения, схемы территориального планирования муниципального района, внесение изменений в такие документы, изменения в ранее утвержденную Главой района документацию по планировке территории, утверждение Главой района документации по планировке территории, а также утверждение и изменение иной документации по планировке территории не влечет автоматического изменения настоящих Правил.

Настоящие Правила могут быть изменены в установленном порядке с учетом документов территориального планирования, документации по планировке территории, внесения изменений в такие документы, такую документацию.

2. После введения в действие настоящих Правил уполномоченные органы местного самоуправления по представлению заключения Комиссии по землепользованию и застройке вправе принимать решения:

- о подготовке предложений о подготовке, внесении изменений в генеральный план поселения с учетом настоящих Правил;
- о приведении в соответствие с настоящими Правилами ранее утвержденной и нереализованной документации по планировке территории, в том числе в части установленных настоящими Правилами регламентов использования территорий;
- о подготовке документации по планировке территории, которая после утверждения в установленном порядке может использоваться как основание для подготовки предложений о внесении изменений в настоящие Правила в части уточнения, изменения границ территориальных зон, состава территориальных зон, списков разрешенного использования земельных участков и объектов капитального строительства, состава и значений показателей предельных размеров земельных участков и предельных параметров разрешенного строительства к соответствующим территориальным зонам.

3. Внесение изменений в настоящие Правила производится в порядке и по основаниям, предусмотренным статьями 31 – 33 Градостроительного кодекса Российской Федерации.

Публичные слушания по внесению изменений в настоящие Правила проводятся в соответствии с главой 5 настоящих Правил.

4. Если внесение изменений в настоящие Правила обусловлено вступившими в законную силу судебными актами, которыми признан факт противоречия положений настоящих Правил Конституции Российской Федерации, федеральным конституционным законам, федеральным законам, Уставу субъекта Российской Федерации, законам субъекта Российской Федерации, Уставу муниципального образования, публичные слушания по внесению соответствующих изменений в настоящие Правила и проверка проекта изменений настоящих Правил на соответствие техническим регламентам не проводятся. Настоящее положение распространяется на все части Правил, включая входящие в их состав картографические и иные документы.

5. Настоящие Правила действуют в части, не противоречащей правовым актам, имеющим большую юридическую силу.

Глава 2. Регулирование землепользования и застройки органами местного самоуправления

Статья 4. Общие положения

Населенные пункты могут быть включены в состав особо охраняемых природных территорий без изъятия расположенных на их территориях земельных участков и иной недвижимости у правообладателей, если это не противоречит режиму особой охраны соответствующей категории особо охраняемых природных территорий. В случае зонирования особо охраняемой природной территории населенные пункты включаются в состав функциональных зон, режим которых допускает осуществление хозяйственной деятельности.

Оборот земельных участков на территории населенного пункта, включенного в состав особо охраняемой природной территории федерального или регионального значения, не ограничивается. Такие земельные участки могут находиться по основаниям, предусмотренным

законом, в собственности Российской Федерации, субъектов Российской Федерации, муниципальной собственности, собственности граждан или юридических лиц либо относиться к земельным участкам, государственная собственность на которые не разграничена. Предоставление земельных участков, находящихся в государственной или муниципальной собственности, осуществляется в соответствии с земельным законодательством.

Земельные участки, расположенные в границах населенного пункта в составе особо охраняемых природных территорий федерального значения, не относящиеся в силу прямого указания федерального закона к федеральной собственности, региональной собственности или муниципальной собственности, являются земельными участками, государственная собственность на которые не разграничена. Предоставление таких земельных участков осуществляют уполномоченные органы, предусмотренные статьей 3.3 Федерального закона от 25.11.2001г. № 137-ФЗ «О введении в действие земельного кодекса Российской Федерации».

Земли особо охраняемых природных территорий, полностью расположенные на территории населенного пункта, или частично сохраняются в собственности Российской Федерации и в отношении них действуют ограничения оборотоспособности земельных участков, установленные статьей 27 Земельного кодекса РФ

Статья 5. Полномочия органов и должностных лиц местного самоуправления в области землепользования и застройки

Органы местного самоуправления осуществляют регулирование землепользования и застройки на территории муниципального образования сельского поселения «Монды» в соответствии с федеральными законами, законами Республики Бурятия, муниципальными нормативными правовыми актами муниципального образования «Тункинский район», с учетом положений о национальном парке «Тункинский», утвержденного приказом Министерства природных ресурсов и экологии РФ от 12 мая 2017 г. N 229.

По вопросам землепользования и застройки создается Комиссия по вопросам градостроительной деятельности (далее – Комиссия), состав и порядок деятельности которой утверждается постановлением Главы муниципального образования «Тункинский район».

Статья 6. Регулирование землепользования и застройки

1. Застройка земельных участков, реконструкция объектов капитального строительства осуществляются в соответствии с установленными настоящими Правилами градостроительными регламентами. Земельные участки или объекты капитального строительства, виды разрешенного использования, предельные размеры и предельные параметры которых не соответствуют градостроительному регламенту, могут использоваться без установления срока приведения их в соответствие с градостроительным регламентом, за исключением случаев, если использование таких земельных участков и объектов капитального строительства опасно для жизни или здоровья человека, для окружающей среды, объектов культурного наследия.

2. Реконструкция указанных в пункте 1 настоящей статьи объектов капитального строительства может осуществляться только путем приведения таких объектов в соответствие с установленным градостроительным регламентом или путем уменьшения их несоответствия предельным параметрам разрешенного строительства, реконструкции. Изменение видов разрешенного использования указанных в пункте 1 земельных участков и объектов капитального строительства может осуществляться путем приведения их в соответствие с видами разрешенного использования земельных участков и объектов капитального строительства, установленными градостроительным регламентом.

3. В случае если использование не соответствующих градостроительному регламенту земельных участков и объектов капитального строительства продолжается и опасно для жизни или здоровья человека, для окружающей среды, объектов культурного наследия, в соответствии с действующим законодательством может быть наложен запрет на использование таких земельных участков и объектов капитального строительства.

4. Образование земельных участков под объектами капитального строительства, возведенными до дня вступления в силу настоящих Правил, права на которые зарегистрированы в установленном законом порядке и виды разрешенного использования которых не соответствуют градостроительному регламенту территориальной зоны, осуществляется с учетом фактического использования образуемых земельных участков.

5. Образование земельных участков в целях предоставления земельных участков в соответствии с пунктом «д» части 1 статьи 1 Закона Республики Бурятия от 16.10.2002 № 115-III «О бесплатном предоставлении в собственность земельных участков, находящихся в государственной и муниципальной собственности» осуществляется в соответствии с их фактическим использованием. Предельный максимальный размер образуемых земельных участков – 1000 кв.м.

6. При строительстве объектов капитального строительства с объектом вспомогательного назначения, необходимого для его функционирования, требуется их размещение в пределах границ данного земельного участка.

7. Размещение антенно-мачтовых сооружений связи осуществляется с учетом минимального расстояния до границ земельных участков, занимаемых индивидуальными жилыми домами, многоквартирными жилыми домами, объектами дошкольного, начального и среднего общего образования, земельных участков для ведения садоводства и огородничества, которое устанавливается в размере высоты антенно-мачтового сооружения.

Глава 3. Положение об изменении видов разрешенного использования земельных участков и объектов капитального строительства физическими и юридическими лицами

Статья 7. Изменение видов разрешенного использования земельных участков и объектов капитального строительства

1. Изменение одного вида разрешенного использования земельных участков и объектов капитального строительства на другой вид такого использования осуществляется в соответствии с градостроительным регламентом при условии соблюдения требований технических регламентов.

2. Основные и вспомогательные виды разрешенного использования земельных участков и объектов капитального строительства, установленные градостроительным регламентом, правообладателями земельных участков и объектов капитального строительства, за исключением органов государственной власти, органов местного самоуправления, государственных и муниципальных учреждений и унитарных предприятий, выбираются самостоятельно без дополнительных разрешений и согласования.

3. Решение о предоставлении разрешения на условно разрешенный вид использования или об отказе в предоставлении такого разрешения принимается Главой МО «Тункинский район» на основании заключения о результатах публичных слушаний и рекомендаций Комиссии.

4. Решение об изменении видов разрешенного использования земельных участков, правообладателями которых являются органы государственной власти, органы местного самоуправления, государственные и муниципальные учреждения, государственные и муниципальные унитарные предприятия, принимается уполномоченным органом Администрации МО «Тункинский район» в соответствии с требованиями градостроительного и земельного законодательства.

Решение об изменении видов разрешенного использования объектов капитального строительства принимается уполномоченным органом Администрации МО «Тункинский район» в соответствии с требованиями градостроительного и земельного законодательства в порядке, предусмотренном постановлением Администрации МО «Тункинский район».

5. Решение об изменении видов разрешенного использования земельных участков, предоставляемых в соответствии с пунктом "д" части 1 статьи 1 Закона Республики Бурятия от 16.10.2002 N 115-III "О бесплатном предоставлении в собственность земельных участков, находящихся в государственной и муниципальной собственности", принимается уполномоченным органом в области архитектуры и градостроительства Администрации МО «Тункинский район» без учета минимального размера земельного участка, установленного градостроительным регламентом соответствующей территориальной зоны.

6. Изменение и установление видов разрешенного использования земельных участков в целях приведения в соответствие с видом разрешенного использования объектов капитального строительства, расположенных на них и возведенных до дня вступления в силу настоящих Правил, права на которые зарегистрированы в установленном законом порядке и виды разрешенного использования которых не соответствуют градостроительному регламенту территориальной зоны, осуществляется с учетом их фактического использования в соответствии с Классификатором видов разрешенного использования земельных участков, утвержденным приказом Росреестра от 10 ноября 2020 г. № П/0412.

Статья 8. Порядок предоставления разрешения на отклонение от предельных параметров разрешенного строительства, реконструкции объектов капитального строительства

1. Правообладатели земельных участков, размеры которых меньше установленных градостроительным регламентом минимальных размеров земельных участков либо конфигурация, инженерно-геологические или иные характеристики которых неблагоприятны для застройки, вправе обратиться за разрешениями на отклонение от предельных параметров разрешенного строительства, реконструкции объектов капитального строительства.

2. Правообладатели земельных участков вправе обратиться за разрешениями на отклонение от предельных параметров разрешенного строительства, реконструкции объектов капитального строительства, если такое отклонение необходимо в целях однократного изменения одного или нескольких предельных параметров разрешенного строительства, реконструкции объектов капитального строительства, установленных градостроительным регламентом для конкретной территориальной зоны, не более чем на десять процентов.

3. Отклонение от предельных параметров разрешенного строительства, реконструкции объектов капитального строительства разрешается для отдельного земельного участка при соблюдении требований технических регламентов. Отклонение от предельных параметров

разрешенного строительства, реконструкции объектов капитального строительства в части предельного количества этажей, предельной высоты зданий, строений, сооружений и требований к архитектурным решениям объектов капитального строительства в границах территорий исторических поселений федерального или регионального значения не допускается.

4. Заинтересованное в получении разрешения на отклонение от предельных параметров разрешенного строительства, реконструкции объектов капитального строительства лицо направляет в комиссию заявление о предоставлении такого разрешения. Заявление о предоставлении разрешения на отклонение от предельных параметров разрешенного строительства, реконструкции объектов капитального строительства может быть направлено в форме электронного документа, подписанного электронной подписью.

5. Вопрос о предоставлении такого разрешения подлежит обсуждению на публичных слушаниях в соответствии со статьей 11 настоящих Правил.

6. Решение о предоставлении разрешения на отклонение от предельных параметров разрешенного строительства, реконструкции объектов капитального строительства либо отказ в предоставлении вышеуказанного разрешения подготавливается на основании заключения по результатам публичных слушаний и рекомендаций Комиссии о предоставлении или об отказе в предоставлении разрешения.

7. Решение подлежит опубликованию в порядке, установленном для официального опубликования муниципальных правовых актов, иной официальной информации, и размещается на официальном сайте муниципального образования

8. Физическое или юридическое лицо вправе оспорить в судебном порядке разрешение на отклонение от предельных параметров разрешенного строительства, реконструкции объектов капитального строительства или об отказе в предоставлении такого разрешения.

Глава 4. Подготовка документации по планировке территории

Статья 9. Общие положения о планировке территории

1. Подготовка документации по планировке территории осуществляется в целях обеспечения устойчивого развития территории поселения, выделения элементов планировочной структуры, установления границ земельных участков, на которых расположены объекты капитального строительства, границ земельных участков, предназначенных для строительства и размещения линейных объектов, в отношении застроенных или подлежащих застройке территорий поселения.

2. При подготовке документации по планировке территории может осуществляться разработка проектов планировки территории, проектов межевания территории и градостроительных планов земельных участков.

3. Подготовка проекта планировки территории и проекта межевания территории осуществляется в соответствии с системой координат, используемой для ведения государственного кадастра недвижимости.

Статья 10. Подготовка документации по планировке территории

1. Подготовка документации по планировке территории муниципального образования сельского поселения «Монды» осуществляется в отношении выделяемых проектом планировки территории одного или нескольких смежных элементов

планировочной структуры, определенных правилами землепользования и застройки территориальных зон и (или) установленных схемой территориального планирования МО «Тункинский район», Генеральным планом муниципального образования сельского поселения «Монды» функциональных зон, территории, в отношении которой предусматривается осуществление деятельности по ее комплексному и устойчивому развитию.

2. Порядок подготовки и утверждения документации по планировке территории, порядок внесения изменений в такую документацию, утверждается Постановлением Администрации МО «Тункинский район».

3. Состав и содержание проекта планировки территории устанавливаются Градостроительным кодексом Российской Федерации, федеральными нормативными правовыми актами, законами и иными нормативными правовыми актами Республики Бурятия. Проект планировки территории муниципального образования сельского поселения «Монды» является основой для разработки проектов межевания территорий, за исключением случаев, установленных Градостроительным кодексом Российской Федерации.

4. Подготовка проектов межевания территорий может осуществляться в составе проекта планировки территории или в виде отдельного документа.

Глава 5. Проведение публичных слушаний или публичных обсуждений по вопросам землепользования и застройки

Статья 11. Порядок проведения публичных слушаний по вопросам землепользования и застройки на территории муниципального образования

1. Публичные слушания проводятся в случаях:
 - предоставления разрешения на условно разрешенный вид использования земельного участка или объекта капитального строительства;
 - предоставления разрешения на отклонение от предельных параметров разрешенного строительства, реконструкции объектов капитального строительства;
 - подготовки документации по планировке территории;
 - подготовки проекта правил землепользования и застройки;
 - подготовки проекта изменений в Правила землепользования и застройки;
 - установления (прекращения) публичных сервитутов.
2. Публичные слушания по вопросам землепользования и застройки проводятся в порядке, установленном решением районного Совета депутатов, с учетом положений Градостроительного кодекса Российской Федерации.
3. Публичные слушания по вопросу внесения изменений в генеральный план и правила землепользования и застройки МО СП «Монды» были организованы в соответствии с Постановлением Администрации муниципального образования «Тункинский район» от 15.06.2021 г. №147/1 «О проведении публичных слушаний по вопросу внесения изменений в генеральные планы и правила землепользования и застройки сельских поселений Тункинского района Республики Бурятия» и проводились в период с 18.06.2021 г. по 23.07.2021 г. Заключение о результатах публичных слушаний по утверждению проекта внесения изменений в генеральный

план, правила землепользования и застройки муниципального образования сельского поселения «Монды» от 23.07.2021 г.

Глава 6. Положение о внесении изменений в Правила землепользования и застройки

Статья 12. Порядок внесения изменений в Правила землепользования и застройки

Основаниями для рассмотрения Главой МО «Тункинский район» вопроса о внесении изменений в правила землепользования и застройки являются:

1) несоответствие правил землепользования и застройки генеральному плану поселения, схеме территориального планирования МО «Тункинский район», возникшее в результате внесения в генеральный план района изменений;

2) поступление предложений об изменении границ территориальных зон, изменении градостроительных регламентов;

3) несоответствие сведений о местоположении границ зон с особыми условиями использования территорий, территорий объектов культурного наследия, отображенных на карте градостроительного зонирования, содержащемся в Едином государственном реестре недвижимости описанию местоположения границ указанных зон, территорий;

4) несоответствие установленных градостроительным регламентом ограничений использования земельных участков и объектов капитального строительства, расположенных полностью или частично в границах зон с особыми условиями использования территорий, территорий достопримечательных мест федерального, регионального и местного значения, содержащимся в Едином государственном реестре недвижимости ограничениям использования объектов недвижимости в пределах таких зон, территорий;

5) установление, изменение, прекращение существования зоны с особыми условиями использования территории, установление, изменение границ территории объекта культурного наследия, территории исторического поселения федерального значения, территории исторического поселения регионального значения;

6) принятие решения о комплексном развитии территории.

Предложения о внесении изменений в Правила направляются:

1. федеральными органами исполнительной власти в случаях, если правила землепользования и застройки могут воспрепятствовать функционированию, размещению объектов капитального строительства федерального значения;

2. органами исполнительной власти Республики Бурятия в случаях, если правила землепользования и застройки могут воспрепятствовать функционированию, размещению объектов капитального строительства регионального значения;

3. органами местного самоуправления муниципального района в случаях, если правила землепользования и застройки могут воспрепятствовать функционированию, размещению объектов капитального строительства местного значения;

4. органами местного самоуправления в случаях, если необходимо совершенствовать порядок регулирования землепользования и застройки на соответствующих территории поселения, территории городского округа, межселенных территориях;

5. физическими или юридическими лицами в инициативном порядке либо в случаях, если в результате применения правил землепользования и застройки земельные участки и объекты капитального строительства не используются эффективно, причиняется вред их правообладателям, снижается стоимость земельных участков и объектов капитального строительства, не реализуются права и законные интересы граждан и их объединений;

6. уполномоченным федеральным органом исполнительной власти или юридическим лицом, созданным Российской Федерацией и обеспечивающим реализацию принятого Правительством Российской Федерации решения о комплексном развитии территории

7. высшим исполнительным органом государственной власти Республики Бурятия, органом местного самоуправления, принявшими решение о комплексном развитии территории, юридическим лицом, созданным субъектом Российской Федерации и обеспечивающим реализацию принятого субъектом Российской Федерации решения о комплексном развитии территории (далее - юридическое лицо, определенное субъектом Российской Федерации), либо лицом, с которым заключен договор о комплексном развитии территории в целях реализации решения о комплексном развитии территории.

Предложения о внесении изменений в Правила, поступившие на имя Главы, рассматриваются Комиссией. Комиссия в течение двадцати пяти дней со дня поступления предложения о внесении изменения в правила землепользования и застройки осуществляет подготовку заключения, в котором содержатся рекомендации о внесении в соответствии с поступившим предложением изменения в правила землепользования и застройки или об отклонении такого предложения с указанием причин отклонения, и направляет это заключение главе местной администрации.

Глава МО «Тункинский район» с учетом рекомендаций, содержащихся в заключении комиссии, в течение двадцати пяти дней принимает решение о подготовке проекта о внесении изменения в правила землепользования и застройки или об отклонении предложения о внесении изменения в данные правила с указанием причин отклонения и направляет копию такого решения заявителям.

Глава в случае принятия решения о внесении изменений в Правила принимает решение о проведении публичных слушаний или общественных территорий по этому вопросу в срок не позднее, чем десять дней со дня принятия решения о внесении изменений в Правила.

Публичные слушания или общественные обсуждения по вопросу внесения изменений в Правила проводятся Комиссией в соответствии с порядком организации и проведения публичных слушаний или общественных обсуждений по вопросам землепользования и застройки, установленным главой 4 настоящих Правил.

Изменения в Правила утверждаются районным Советом депутатов с учетом результатов публичных слушаний, за исключением случаев, если их проведение в соответствии с Градостроительным кодексом Российской Федерации не требуется.

Проект о внесении изменений в правила землепользования и застройки, направленный в районный Совет депутатов, подлежит рассмотрению на заседании

указанного органа не позднее дня проведения заседания, следующего за ближайшим заседанием.

Глава 7. Положение о регулировании иных вопросов землепользования и застройки

1. При эксплуатации объектов капитального строительства не допускается изменение предельных параметров разрешенного строительства, реконструкции объектов капитального строительства.

2. Выдача разрешения на строительство, реконструкцию объекта капитального строительства осуществляется в соответствии со статьей 51 Градостроительного кодекса Российской Федерации.

Глава 8. Градостроительные регламенты

Статья 13. Структура градостроительных регламентов в части видов разрешенного использования земельных участков и объектов капитального строительства, предельных размеров земельных участков и предельных параметров разрешенного строительства, реконструкции объектов капитального строительства

1. Настоящими Правилами землепользования и застройки МО СП «Монды» (далее – Правила) установлены градостроительные регламенты в части видов разрешенного использования земельных участков и объектов капитального строительства, а также предельных размеров земельных участков и предельных параметров разрешенного строительства, реконструкции объектов капитального строительства, относящиеся ко всем территориальным зонам в целом и (или) к группам территориальных зон и к отдельным территориальным зонам.

2. Градостроительные регламенты в части предельных размеров земельных участков и предельных параметров разрешенного строительства, реконструкции объектов капитального строительства установлены в следующем составе:

1) предельные (минимальные и (или) максимальные) размеры земельных участков, в том числе их площадь;

2) минимальные отступы от границ земельных участков в целях определения мест допустимого размещения зданий, строений, сооружений, за пределами которых запрещено строительство зданий, строений, сооружений;

3) предельное количество этажей или предельную высоту зданий, строений, сооружений;

4) максимальный процент застройки в границах земельного участка, определяемый как отношение суммарной площади земельного участка, которая может быть застроена, ко всей площади земельного участка;

2. Для градостроительных регламентов всех территориальных зон минимальные размеры земельных участков не устанавливаются:

1) для видов разрешенного использования: связь, служебные гаражи, хранение автотранспорта, предоставление коммунальных услуг, а также гидротехнические сооружения;

2) в случае образования земельного участка из земельных участков, находящихся в государственной или муниципальной собственности, или земель и (или) земельных участков, государственная собственность на которые не разграничена, при условии, что на образуемом земельном участке (земельных участках) расположены здания, строения, сооружения, находящиеся в государственной, муниципальной или частной собственности, за исключением случаев раздела и выдела;

3) в случае образования земельного участка из земельных участков, находящихся в государственной или муниципальной собственности, или земель и (или) земельных участков, государственная собственность на которые не разграничена,;

4) в случае образования земельных участков, подлежащих изъятию для государственных или муниципальных нужд;

5) в случае формирования земельных участков для предоставления гражданам в соответствии с Законом Республики Бурятия от 16.10.2002 № 115-III «О бесплатном предоставлении в собственность земельных участков, находящихся в государственной и муниципальной собственности».

3. Для градостроительных регламентов всех территориальных зон для видов разрешенного использования: связь, служебные гаражи, хранение автотранспорта минимальные отступы от границ земельного участка не установлены.

Для индивидуальных жилых домов в зонах застройки индивидуальными жилыми домами (Ж), сельскохозяйственного использования (СХ), возведенных до 01.01.2021 г., минимальные отступы от границы земельного участка, смежной с территорией общего пользования, не установлены.

При строительстве, реконструкции в зонах охраны объектов культурного наследия, минимальные отступы от красных линий до объекта капитального строительства применяются с учетом сохранения линии застройки объектов культурного наследия.

4. Предельная высота зданий определяется как разность отметок низшего уровня отмостки или спланированной поверхности земли, примыкающей к зданию, и низа перекрытия верхнего этажа, в том числе мансардного.

Предельное количество этажей определяется по количеству надземных этажей. При этом в число надземных этажей включаются технический этаж, мансардный, а также цокольный этаж, если верх перекрытия цокольного этажа возвышается над уровнем планировочной отметки земли не менее чем на два метра.

5. Для градостроительных регламентов всех территориальных зон при строительстве, реконструкции объектов капитального строительства минимальные параметры обеспеченности парковками (парковочными местами) определяются в соответствии с требованиями Местных нормативов градостроительного проектирования МО СП «Монды».

Статья 14. Общие требования к видам разрешенного использования земельных участков и объектов капитального строительства на территории земельных участков и объектов капитального строительства

1. В пределах одного земельного участка, в том числе в пределах одного здания, допускается, при соблюдении действующих нормативов, размещение двух и более разрешенных видов использования (основных, условных и вспомогательных). При этом размещение в пределах участков жилой застройки объектов общественно-делового назначения, рассчитанных на прием посетителей, допускается только в случае, если они имеют обособленные входы для посетителей, подъезды и площадки для парковки автомобилей.

2. Размещение условно разрешенных видов использования на территории земельного участка может быть ограничено по объемам разрешенного строительства, реконструкции объектов капитального строительства. Ограничение устанавливается в составе разрешения на условно разрешенный вид использования с учетом возможности обеспечения указанного вида использования системами социального (только для объектов

жилой застройки), транспортного обслуживания и инженерно-технического обеспечения;

обеспечения условий для соблюдения прав и интересов владельцев смежно-расположенных объектов недвижимости, иных физических и юридических лиц;

ограничения негативного воздействия на окружающую среду в объемах, не превышающих пределы, определенные техническими регламентами и градостроительными регламентами, установленными настоящими Правилами применительно к соответствующей территориальной зоне.

3. Суммарная доля площади земельного участка, занимаемая объектами условно разрешенных видов использования, а также относящимся к ним озеленением, машино-местами и иными необходимыми в соответствии с действующим законодательством элементами инженерно-технического обеспечения и благоустройства, не должна превышать 50 % от общей площади территории соответствующего земельного участка и соответствующей территориальной зоны.

4. Размещение объектов основных и условно разрешенных видов использования, в отношении которых устанавливаются санитарно-защитные зоны, допускается при условии не распространения границ санитарно-защитных зон за пределы границ соответствующей территориальной зоны, а для жилых, общественно-деловых зон и зон рекреационного назначения, за пределы границ земельного участка, на территории которых находятся указанные объекты.

5. Отнесение к основным или условно разрешенным видам использования земельных участков и объектов капитального строительства, не перечисленных в перечнях основных и условно разрешенных видов использования территориальных зон, осуществляется Комиссией по землепользованию и застройке МО «Тункинский район».

б. Земельные участки общего пользования, в том числе занятые площадями, улицами, проездами, автомобильными дорогами, набережными, садами, парками, скверами, бульварами, водными объектами, включая береговую полосу, пляжами, лесами, лесопарками и другими объектами, могут включаться в состав различных территориальных зон и не подлежат приватизации.

Статья 15. Вспомогательные виды разрешенного использования земельных участков и объектов капитального строительства

1. Для всех видов объектов с основными и условно разрешенными видами использования вспомогательные виды разрешенного использования применяются в отношении объектов, технологически связанных с объектами, имеющими основной и условно разрешенный вид использования или обеспечивающих их безопасность в соответствии с нормативно-техническими документами, в том числе:

- проезды общего пользования;
- объекты коммунального хозяйства (электро-, тепло-, газо-, водоснабжение, водоотведение, телефонизация и т.д.), необходимые для инженерного обеспечения объектов основных, условно разрешенных, а также иных вспомогательных видов использования;
- автостоянки и гаражи (в том числе открытого типа, подземные и многоэтажные) для обслуживания жителей и посетителей основных, условно разрешенных, а также иных вспомогательных видов использования;
- благоустроенные, в том числе озелененные, детские площадки, площадки для отдыха, спортивных занятий;
- площадки хозяйственные, в том числе площадки для мусоросборников;
- общественные туалеты;
- объекты торговли, общественного питания и бытового обслуживания, необходимые для обслуживания посетителей основных, условно разрешенных, а также иных вспомогательных видов использования;
- объекты временного проживания, необходимые для обслуживания посетителей основных, условно разрешенных, а также иных вспомогательных видов использования;
- иные объекты, в том числе обеспечивающие безопасность объектов основных и условно разрешенных видов использования, включая противопожарную.

2. Размещение объектов вспомогательных видов разрешенного использования разрешается при условии соответствия требованиям, перечисленным в пункте 1 настоящей статьи, соблюдения требований технических регламентов и иных требований в соответствии с действующим законодательством. На территориях зон с особыми условиями использования территории размещение объектов вспомогательных видов разрешенного использования разрешается при

условии соблюдения требований режимов соответствующих зон, установленных в соответствии с федеральным законодательством.

3. Суммарная общая площадь зданий, строений, сооружений (помещений), занимаемых объектами вспомогательных видов разрешенного использования, расположенных на территории одного земельного участка, не должна превышать 30 % общей площади зданий, строений, сооружений, расположенных на территории соответствующего земельного участка, включая подземную часть.

4. Суммарная доля площади земельного участка, занимаемая объектами вспомогательных видов разрешенного использования, а также относящимся к ним озеленением, машино-местами и иными необходимыми в соответствии с действующим законодательством элементами инженерно-технического обеспечения и благоустройства, не должна превышать 25 % общей площади территории соответствующего земельного участка, если превышение не может быть обосновано требованиями настоящих Правил.

Для всех видов объектов физкультуры и спорта (включая спортивные клубы) указанный показатель не должен превышать 10 % от общей площади земельного участка.

5. Соответствие применяемого вида использования требованиям, установленными настоящими Правилами к вспомогательным видам разрешенного использования (в части его связи с объектами основных и условно разрешенных видов использования, занимаемой им общей площади территории и общей площади зданий), должно быть подтверждено в составе проектной документации уполномоченным исполнительным органом государственной власти Республики Бурятия в области государственного строительного надзора и экспертизы.

Статья 16. Минимальная площадь земельного участка

Минимальная площадь земельного участка допускается не менее суммы площади, занимаемой существующим или размещаемым на его территории объектом капитального строительства, и требуемых в соответствии с настоящими Правилами площади озелененных территорий, площади для размещения машино-мест, проездов и иных, необходимых в соответствии с настоящими Правилами и техническими регламентами вспомогательных объектов, предназначенных для его обслуживания и эксплуатации.

Статья 17. Минимальные отступы зданий, строений, сооружений от границ земельных участков

1. Общие требования к минимальным отступам зданий, строений, сооружений от границ земельных участков в целях определения мест допустимого размещения зданий, строений, сооружений, за пределами которых запрещено строительство зданий, строений, сооружений, устанавливаются для участков, расположенных во всех территориальных зонах.

2. Минимальные отступы от границ земельных участков стен зданий, строений, сооружений без окон:

- на расстоянии, обеспечивающем нормативную инсоляцию и освещенность на высоте 6 метров и более в любой точке, по границам сопряженных и отделенных территориями общего пользования земельных участков или по границам территорий, на которых земельные участки не сформированы;

- в случае примыкания к территориям (земельным участкам), расположенным в границах территориальных зон, градостроительными регламентами которых не установлены виды разрешенного использования, для которых необходимо обеспечение нормативной инсоляции и освещенности, допускается минимальный отступ от границ участков, не совпадающих с красными линиями, 0 метров.

3. Минимальные отступы от границ земельных участков стен зданий, строений, сооружений с окнами:

- на расстоянии, обеспечивающем нормативную инсоляцию и освещенность на высоте 6 метров и более в любой точке, по границам сопряженных земельных участков, по границам земельных участков, отделенных территориями общего пользования, или по границам территорий, на которых земельные участки не сформированы, но не менее 10

метров;

- в случае примыкания к территориям (земельным участкам), расположенным в границах территориальных зон, градостроительными регламентами которых не установлены виды разрешенного использования, для которых необходимо обеспечение нормативной инсоляции и освещенности, допускается минимальный отступ от границ участков, не совпадающих с красными линиями, 3 метра.

4. Минимальные отступы от границ земельных участков стен зданий, строений, сооружений по границам земельных участков, совпадающим с красными линиями улиц и

проездов, при выполнении требований пунктов 2 и 3 настоящей статьи устанавливаются:

для жилых зданий с квартирами в первых этажах и учреждений образования и воспитания, выходящих на улицы – 3 метра;

для прочих зданий – 0 метров.

Статья 18. Максимальные выступы за красную линию частей зданий, строений, сооружений

Максимальные выступы за красную линию частей зданий, строений, сооружений допускаются:

- в отношении балконов, эркеров, козырьков - не более 3 метров и не выше 3,5 метров от уровня земли.
- отступ застройки от красной линии улицы - 5м. В условиях сложившейся застройки территории по существующей линии застройки;

- отступ от красной линии проездов не менее 3 м;
- отступ застройки от границ смежных земельных участков - 3 м. 0 м для объектов инженерной инфраструктуры, предназначенных для обслуживания линейных объектов, на отдельном земельном участке, с учетом соблюдения требований технических регламентов.

Статья 19. Максимальная высота зданий, строений, сооружений

1. Максимальная высота зданий, строений, сооружений в составе градостроительных регламентов настоящими Правилами установлена в метрах по вертикали относительно дневной поверхности земли. При этом дневная поверхность земли определяется как высотная отметка поверхности грунта, зафиксированная в балтийской системе координат до начала инженерных работ, при разработке документации по планировке территории с отображением отметок на Схеме вертикальной планировки инженерной подготовки территории.

2. Требования в части максимальной высоты, установленные настоящими Правилами, не распространяются на антенны, вентиляционные и дымовые трубы, и ограждения, выходы на кровлю максимальной площадью 6 квадратных метров и высотой 2,5 метра.

3. Максимальная высота зданий, строений, сооружений установлена Правилами с учетом:

- генерального плана МО СП «Монды» в границах территориальных зон;
- максимальной этажности застройки в границах территориальных зон;
- видов разрешенного использования, и составляет не более 30 метров.

Статья 20. Минимальная доля озелененной территории земельных участков

1. К озелененной территории земельного участка относятся части участков, которые не застроены объектами капитального строительства, не заняты временными сооружениями, водоемами и акваториями, тротуарами или проездами с твердым покрытием и при этом покрыты зелеными насаждениями (древесной, кустарниковой и травянистой растительностью), доступными для всех пользователей объектов, расположенных на земельном участке.

2. Озелененная территория земельного участка может быть оборудована:

- площадками для отдыха взрослых, детскими площадками;
- открытыми спортивными площадками;
- площадками для выгула собак;
- грунтовыми пешеходными дорожками;
- другими подобными объектами.

Площадь, занимаемая объектами, которыми может быть оборудована озелененная территория земельного участка, не должна превышать 50% площади озелененной территории.

Нормируемые спортивные и иные площадки, которыми может быть оборудована озелененная территория земельного участка, могут располагаться на эксплуатируемой кровле стилобатов или иных застроенных частях земельного участка, но в размере не более 15% требуемой площади озелененной территории земельного участка.

Минимально допустимая площадь озелененной территории земельных участков на территории в сезон, приведена в таблице 1.

Минимально допустимая площадь озелененной территории земельных участков

Таблица 1

№ п/	Вид использования	Минимальная площадь озелененных территорий
1	2	3
1	Многokвартирные жилые дома*	23 квадратных метра на 100 кв. метров общей площади квартир в объекте капитального строительства на участке
2	Сады, скверы, бульвары	95 % территории земельного участка при площади участка менее 1 га; 90 % - при площади от 1 до 5 га; 85 % - при площади от 5 до 20 га; 80% - при площади свыше 20 га
3	Парки	95% территории земельного участка при площади участка менее 1 га; 90 % - при площади от 1 до 5 га; 80 % - при площади от 5 до 20 га; 70% - при площади свыше 20 га
4	Леса (городские леса), лесопарки	95 % территории земельного участка
5	Пляжи	10 % территории земельного участка при площади участка менее 1 га; 20 % - при площади от 1 до 5 га; 30 % - при площади от 5 до 20 га; 40% - при площади свыше 20 га
6	Комплексы аттракционов, луна-парков, аквапарков	0% территории земельного участка при площади участка менее 1 га;

		10 % - при площади от 1 до 5 га; 20 % - при площади от 5 до 20 га; 30% - при площади свыше 20 га
7	Больничные учреждения, санаторно-курортные учреждения, объекты социального обеспечения, объекты для оздоровительных целей, зеленые насаждения, выполняющие специальные функции	60 % территории земельного участка
8	Объекты дошкольного, начального и среднего общего образования (школы)	50 % территории земельного участка
9	Индивидуальные жилые дома, дачи, объекты среднего и высшего профессионального образования; объекты физической культуры и спорта, включая спортивные клубы; объекты ритуальной деятельности	40 % территории земельного участка
10	Прочие, за исключением объектов коммунального хозяйства; объектов сельскохозяйственного использования; объектов транспорта.	15 % территории земельного участка
11	Объекты коммунального хозяйства, объекты сельскохозяйственного использования, объекты транспорта, специальные парки (зоопарки, ботанические сады)	не устанавливается

* - нормативная минимальная площадь озелененной территории в квартале складывается из площади зеленых насаждений общего пользования и площадей озелененных территорий на земельных участках.

7. Требование к озеленению участков не относится к встроенным в жилые дома нежилым помещениям общей площадью менее 200 квадратных метров.

8. При совмещении на одном участке видов использования с различными требованиями

к озеленению минимальный размер озелененных территорий рассчитывается применительно к частям участка, выделяемым как земельные доли разных видов использования, пропорциональные общей площади зданий или помещений разного назначения.

9. Требования к размерам и озеленению санитарно-защитных зон следует принимать

в соответствии с техническими регламентами, СанПиНами иными действующими нормативными техническими документами, но не менее 50% территории земельного участка.

Статья 21. Минимальное количество машино-мест для хранения индивидуального автотранспорта на территории земельных участков

Минимальное количество машино-мест для хранения индивидуального автотранспорта территории земельных участков определяется в зависимости от вида использования земельных участков и устанавливается согласно таблице 2 для видов использования, расположенных на территории всех зон.

Минимальное количество машино-мест для хранения индивидуального автотранспорта на территории земельных участков

Таблица 2

№ п/п	Вид использования	Минимальное количество машино-мест
1	2	3
1	Индивидуальные жилые дома, дачи, садоводства	1 машино-место на земельный участок
2	Объекты дошкольного, начального и среднего общего образования	1 машино-место на 5 работников
3	Объекты среднего и высшего профессионального образования	1 машино-место на 4 работника, а также 1 машино-место на 15 учащихся
4	Гостиницы разных категорий	9 машино-мест на 100 гостиничных мест
5	Объекты культуры, обслуживающей, административной, общественной, в том числе рассчитанные на прием посетителей	1 машино-место на 5 работников в максимальную смену, а также 1 машино-место на 10 одновременных посетителей при их максимальном количестве
6	Объекты физической культуры и спорта	1 машино-место на 10 одновременных посетителей (включая зрителей) при их максимальном количестве
7	Больничные, санаторно-курортные учреждения, объекты социального обеспечения	1 машино-место на 20 койко-мест, а также 1 машино-место на 5 работников
8	Объекты для оздоровительных целей (кемпинги и т.п.)	1 машино-место на 1 гостиничный номер
9	Земельные участки садов, скверов, парков, пляжей, комплексов аттракционов, лунапарков, аквапарков, специальных парков	3 машино-места на 1 га территории земельного участка
10	Кладбища	10 машино-мест на 1 га территории земельного участка
11	Аэродромы аэропорты, вокзалы (автомобильные, речные, морские, железнодорожные)	1 машино-место на 10 пассажиров, прибывающих в час пик

2. Для видов использования, не указанных в таблице 2, минимальное количество машино-мест для хранения индивидуального транспорта на территории земельных участков определяется по аналогии с видами использования, указанными в таблице 2.

3. В случае совмещения на земельном участке двух или более видов использования минимальное количество машино-мест для хранения индивидуального транспорта определяется на основе долей каждого из видов использования в общей площади земельного участка.

4. Машино-места для хранения индивидуального автотранспорта, необходимые в соответствии с настоящими Правилами, могут быть организованы в виде:

- капитальных гаражей-стоянок (наземных и подземных, отдельно стоящих, а также встроенных и пристроенных);

- открытых охраняемых и не охраняемых стоянок.

5. Машино-места для хранения индивидуального автотранспорта, необходимые в соответствии с настоящими Правилами, размещаются на земельном участке или на иных земельных участках (стоянках-спутниках), расположенных в пределах квартала и предназначенных для размещения гаражей и автостоянок. За пределами земельного участка может быть размещено не более 50% необходимых машино-мест. Участки стоянок-спутников, допустимые для размещения машино-мест в соответствии с требованиями настоящей статьи и обоснованные при разработке документации по планировке территории, должны располагаться:

- для жилых домов – в пределах пешеходной доступности не более 500 метров;

- для жилых домов, возводимых в рамках программ развития застроенных территорий в пределах пешеходной доступности не более 1500 метров;

- для прочих – на примыкающих земельных участках.

Размещение за пределами земельного участка основного объекта части машино-мест должно быть обосновано документацией по планировке территории и наличием необходимого количества машино-мест или территории для их размещения в границах квартала.

6. Площадь машино-мест для хранения индивидуального автотранспорта определяются из расчета не менее 25 квадратных метров на автомобиль (с учетом проездов); при примыкании участка для стоянки к проезжей части улиц и проездов в продольном расположении автомобилей – не менее 18 квадратных метров на автомобиль (без учета проездов).

Статья 22. Минимальное количество мест на погрузочно-разгрузочных площадках на территории земельных участков

1. К погрузочно-разгрузочным площадкам относятся части территории земельных участков, предназначенные для проведения работ по погрузке и выгрузке грузов, доставляемых для объектов, расположенных на территории земельных участков.

2. Площадь мест на погрузочно-разгрузочных площадках определяется из расчета 90 квадратных метров на одно

место.

3. Минимальное количество мест на погрузочно-разгрузочных площадках на территории земельных участков определяется из расчета:

- одно место для объектов общей площадью от 100 квадратных метров до 1500 квадратных метров и плюс одно место на каждые дополнительные 1500 квадратных метров общей площади объектов –

для объектов торговли, объектов общественного питания, промышленных объектов, для предприятий по первичной переработке, расфасовке сельскохозяйственной продукции и технического обслуживанию сельхозпроизводства (ремонт, складирование);

- одно место для объектов общей площадью от 100 квадратных метров до 1250 квадратных метров и плюс одно место на каждые дополнительные 1250 квадратных метров общей площади объектов – для складских объектов.

Статья 23. Порядок применения градостроительных регламентов

1. Градостроительным регламентом определяется правовой режим земельных участков, а также всего, что находится над и под поверхностью земельных участков и используется в процессе их застройки и последующей эксплуатации объектов капитального строительства.

2. Градостроительные регламенты устанавливаются с учетом:

- фактического использования земельных участков и объектов капитального строительства в границах территориальной зоны;
- возможности сочетания в пределах одной территориальной зоны различных видов существующего и планируемого использования земельных участков и объектов капитального строительства;
- функциональных зон и характеристик их планируемого развития, определенных Генеральным планом муниципального образования поселения;
- видов территориальных зон;
- требований охраны объектов культурного наследия, а также особо охраняемых природных территорий, иных природных объектов.

3. Действие градостроительного регламента распространяется на все земельные участки и объекты капитального строительства, расположенные в пределах границ территориальной зоны.

4. Действие градостроительного регламента не распространяется на земельные участки:

- в границах территорий памятников и ансамблей, включенных в единый государственный реестр объектов культурного наследия (памятников истории и культуры) народов РФ, а также в границах территорий памятников или ансамблей, которые являются вновь выявленными объектами культурного наследия и решения о режиме содержания, параметрах реставрации, консервации, воссоздания, ремонта и приспособления которых принимаются в порядке, установленном законодательством РФ об охране объектов культурного наследия;
- в границах территорий общего пользования (площадей, улиц проездов, скверов, пляжей, автомобильных дорог, набережных, закрытых водоемов, бульваров и других подобных территорий);
- занятые линейными объектами;
- предоставленные для добычи полезных ископаемых.

5. Использование земельных участков, которые действие градостроительных регламентов не распространяется, определяется уполномоченными федеральными органами исполнительной власти, уполномоченными органами исполнительной власти субъекта РФ или уполномоченными

органами местного самоуправления муниципального образования поселения в соответствии с федеральными законами.

6. Земельные участки или объекты капитального строительства, виды разрешенного использования, предельные (минимальные и (или) максимальные) размеры и предельные параметры которых не соответствуют градостроительному регламенту, могут использоваться без установления срока приведения их в соответствие с градостроительным регламентом, за исключением случаев, если использование таких земельных участков и объектов капитального строительства опасно для жизни или здоровья человека, для окружающей среды, объектов культурного наследия.

7. Реконструкция указанных в части 6 настоящей статьи объектов капитального строительства может осуществляться только путем приведения таких объектов в соответствие с градостроительным регламентом или путем уменьшения их несоответствия предельным параметрам разрешенного строительства, реконструкции. Изменение видов разрешенного использования земельных участков и объектов капитального строительства может осуществляться путем приведения их в соответствие с видами разрешенного использования земельных участков и объектов капитального строительства, установленными градостроительным регламентом.

8. В случае если использование указанных в части 6 настоящей статьи земельных участков и объектов капитального строительства продолжается и опасно для жизни или здоровья человека, для окружающей среды, объектов культурного наследия, в соответствии с федеральными законами может быть наложен запрет на использование таких земельных участков и объектов.

Статья 24. Виды разрешенного использования земельных участков и объектов капитального строительства

1. Разрешенное использование земельных участков и объектов капитального строительства может быть следующих видов:

- основные виды разрешенного использования;
- условно разрешенные виды использования;
- вспомогательные виды разрешенного использования, допустимые только в качестве дополнительных по отношению к основным видам разрешенного использования и условно разрешенным видам использования и осуществляемые совместно с ними.

2. Применительно к каждой территориальной зоне статьей 15 установлены собственно виды разрешенного использования земельных участков и объектов капитального строительства.

Для каждого земельного участка и иного объекта недвижимости разрешенным считается такое использование, которое соответствует градостроительному регламенту.

3. Изменение одного вида разрешенного использования земельных участков и объектов капитального строительства на другой вид такого использования осуществляется в соответствии с градостроительным регламентом при условии соблюдения требований технических регламентов.

4. Основные и вспомогательные виды разрешенного использования земельных участков и объектов капитального строительства правообладателями земельных участков и объектов капитального строительства, за исключением органов государственной власти, органов местного самоуправления муниципального образования, государственных и муниципальных учреждений, государственных и муниципальных унитарных предприятий, выбираются самостоятельно без дополнительных разрешений и согласования.

5. Решения об изменении одного вида разрешенного использования земельных участков и объектов капитального строительства, расположенных на землях, на которые действие градостроительных регламентов не распространяется, на другой вид такого использования, принимаются в соответствии с федеральными законами.

Статья 25. Виды территориальных зон, выделенных на карте градостроительного зонирования территории поселения. Градостроительные регламенты

Жилая зона:

- Ж-жилая зона;

Общественно-деловая зона:

- ОД-общественно-деловая зона;

Зоны инженерной и транспортной инфраструктур:

- Т-1 - Зона автомобильного транспорта;
- И – Зона инженерной инфраструктуры;

Зоны сельскохозяйственного использования:

- СХ - Зона объектов сельскохозяйственного назначения.

Зоны рекреационного назначения:

- Р - Зона рекреационного назначения.

Зоны специального назначения:

- СН-1 - Зона кладбищ;
- СН-2 – Зона размещения отходов;
- СН -4 – Зона специального назначения.

Статья 26. Виды разрешенного использования земельных участков и объектов капитального строительства в различных территориальных зонах

Жилая зона

Код обозначения зоны – Ж

2. Цель выделения зоны:

В жилых зонах допускается размещение отдельно стоящих, встроенных или пристроенных объектов социального и коммунально-бытового назначения, объектов здравоохранения, объектов дошкольного, начального общего и среднего общего образования, культовых зданий, стоянок автомобильного транспорта, гаражей, объектов, связанных с проживанием граждан и не

оказывающих негативного воздействия на окружающую среду. В состав жилых зон могут включаться также территории, предназначенные для ведения садоводства.

3. Основные и условно разрешенные виды использования земельных участков и объектов капитального строительства:

№ п/п	Наименование вида использования земельных участков и объектов капитального строительства	Код вида
1. Основные виды разрешенного использования		
1	Для индивидуального жилищного строительства	2.1
2	Малоэтажная многоквартирная жилая застройка	2.1.1
3	Для ведения личного подсобного хозяйства (приусадебный земельный участок)	2.2
4	Блокированная жилая застройка	2.3
5	Передвижное жилье	2.4
6	Среднеэтажная жилая застройка	2.5
7	Обслуживание жилой застройки	2.7
8	Хранение автотранспорта	2.7.1.
9	Коммунальное обслуживание	3.1
10	Социальное обслуживание	3.2
11	Бытовое обслуживание	3.3
12	Здравоохранение	3.4
13	Образование и просвещение	3.5
14	Объекты культурно-досуговой деятельности	3.6.1
15	Парки культуры и отдыха	3.6.2
16	Государственное управление	3.8.1
17	Амбулаторное ветеринарное обслуживание	3.10.1
18	Деловое управление	4.1
19	Рынки	4.3
20	Магазины	4.4
21	Банковская и страховая деятельность	4.5
22	Общественное питание	4.6
23	Гостиничное обслуживание	4.7
24	Развлекательные мероприятия	4.8.1
25	Служебные гаражи	4.9
26	Автомобильные мойки	4.9.1.3
27	Ремонт автомобилей	4.9.1.4
28	Обеспечение спортивно-зрелищных мероприятий	5.1.1
29	Обеспечение занятий спортом в помещениях	5.1.2

30	Площадки для занятий спортом	5.1.3
31	Оборудованные площадки для занятий спортом	5.1.4
32	Связь	6.8
33	Обслуживание перевозок пассажиров	7.2.2
34	Стоянки транспорта общего пользования	7.2.3
35	Обеспечение внутреннего правопорядка	8.3
36	Обеспечение деятельности по исполнению наказаний	8.4
37	Земельные участки (территории) общего пользования	12.0
2. Условные виды разрешенного использования		
38	Религиозное использование	3.7
39	Ветеринарное обслуживание	3.10

4. Вспомогательные виды разрешенного использования земельных участков и объектов капитального строительства определяются в соответствии со статьей 15 настоящих Правил.

5.Предельные (минимальные и (или) максимальные) размеры земельных участков, в том числе их площадь:

1) минимальная площадь земельных участков:

- для индивидуального жилищного строительства - 399 квадратных метров;
- для ведения личного подсобного хозяйства (приусадебный земельный участок) – 399 квадратных метров;
- блокированная жилая застройка-399 квадратных метров;

В случае если размер земельного участка, на котором расположен жилой дом, в существующей застройке ниже утвержденных минимальных размеров, то для данного земельного участка этот размер считается минимальным. Данное положение распространяется на земельные участки, предоставляемые в соответствии со статьей 39.20 Земельного Кодекса РФ.

Для размещения объектов иных видов разрешенного использования – в соответствии со статьей 16 настоящих Правил.

2) максимальная площадь земельных участков:

- для индивидуального жилищного строительства -2500 квадратных метров;
- для ведения личного подсобного хозяйства (приусадебный земельный участок – 5000 квадратных метров;
- блокированная жилая застройка-2500 квадратных метров.

В случае если размер земельного участка, на котором расположен жилой дом, в существующей застройке больше утвержденных максимальных размеров, то для данного земельного участка этот размер считается максимальным. Данное положение распространяется на земельные участки, предоставляемые в соответствии со статьей 39.20 Земельного Кодекса РФ.

Для размещения объектов иных видов разрешенного использования в соответствии с региональными и местными нормативами градостроительного проектирования.

6. Минимальные отступы от границ земельных участков в целях определения мест допустимого размещения зданий, строений, сооружений, за пределами которых запрещено строительство зданий, строений, сооружений:

1) минимальный отступ от границ участка до жилого здания (дом, усадьба) - 3м;

2) минимальные отступы зданий, строений, сооружений от границ земельных участков – в соответствии со статьей 30 настоящих Правил;

3) минимальный отступ от границ соседнего участка до вспомогательных строений (бани, гаражи, сараи и др.) - 1м;

4) минимальный отступ от окон жилых помещений жилого дома до построек для содержания и разведения домашнего скота и птицы – 15м;

7. Предельная высота зданий, строений, сооружений на территории земельных участков устанавливается не более 30 метров и установлена в метрах по вертикали относительно дневной поверхности земли. При этом дневная поверхность земли определяется как высотная отметка поверхности грунта, зафиксированная в балтийской системе координат до начала инженерных работ, при разработке документации по планировке территории с отображением отметок на Схеме вертикальной планировки и инженерной подготовки территории. Требования в части максимальной высоты, установленные настоящими Правилами, не распространяются на антенны, вентиляционные и дымовые трубы, и ограждения, выходы на кровлю максимальной площадью 6 квадратных метров и высотой 2,5 метра.

8. Максимальный процент застройки в границах земельного участка, определяемый как отношение суммарной площади земельного участка, которая может быть застроена, ко всей площади земельного участка:

- **максимальный процент застройки** в границах земельного участка для индивидуального жилищного строительства – 60%.

- **Максимальный процент застройки** в границах земельного участка объектов иных видов разрешенного использования – 70 %.

9. Иные предельные параметры разрешенного строительства, реконструкции объектов капитального строительства:

- **максимальные выступы за красную линию частей зданий, строений, сооружений** устанавливаются в соответствии со статьей 18 настоящих Правил;

- **минимальная доля озелененной территории земельных участков** устанавливается в соответствии со статьей 20 настоящих Правил;

- **минимальное количество машино-мест для хранения индивидуального автотранспорта на территории земельных участков** устанавливается в соответствии со статьей 21 настоящих Правил;

- **минимальное количество мест на погрузочно-разгрузочных площадках на территории земельных участков** устанавливается в соответствии со статьей 22 настоящих Правил;

- **максимальная высота ограждений земельных участков жилой застройки** устанавливается:

- вдоль скоростных транспортных магистралей - 2,5 метров;

- вдоль улиц и проездов - 1,8 метров;

- между соседними участками застройки - 1,8 метров без согласования со смежными землепользователями. Более 1,8 метра – по согласованию со смежными землепользователями.

Для участков жилой застройки высота 1,8 метра может быть превышена при условии, если это не нарушает объемно-пространственных характеристик окружающей застройки и ландшафта, норм инсоляции и естественной освещенности.

10. В случае если земельный участок и объект капитального строительства расположены в границах действия ограничений, установленных в соответствии с законодательством Российской Федерации, правовой режим использования и застройки территории указанного земельного участка определяется совокупностью требований, указанных в настоящей статье и ограничений, указанных в главе 9 настоящих Правил. При этом при совпадении ограничений, относящихся к одной и той же территории, действуют минимальные предельные параметры.

Предприятия обслуживания допускается размещать в отдельно стоящих нежилых строениях или встроенно-пристроенных к жилому дому нежилых помещениях с изолированными от жилой части дома входами.

Посадку деревьев на земельном участке следует производить с отступом от границ соседнего участка на расстоянии не менее 2м – низкорослых деревьев (яблоня, вишня, груша, слива, и т.д.) и не менее 5м – высокорослых деревьев, кустарников не менее 1м.

Все жилые дома и хозяйственные постройки должны быть обеспечены системами водоотведения с кровли, с целью предотвращения подтопления соседних земельных участков и строений. Допускается не выполнять организованный сток воды с кровли при условии, когда смежные земельные участки находятся на одном уровне и между строениями, расположенными на соседних земельных участках расстояние не менее 4м.

Размещение навесов должно осуществляться с учетом соблюдения нормативной продолжительности инсоляции придомовых территорий и жилых помещений. Навесы размещаются на расстоянии не менее 0,5м от границы соседнего участка, которое можно уменьшить при наличии письменного согласия собственника соседнего домовладения.

При размещении строений должны соблюдаться нормативные противопожарные расстояния между постройками, расположенными на соседних земельных участках.

Допускается блокировка хозяйственных построек на смежных земельных участках по взаимному согласию их собственников, а также блокировка хозяйственных построек к основному строению.

Общественно-деловая зона:

1. Код обозначения зоны – ОД

2. Цель выделения зоны:

ОД - Центральная зона делового, общественного и коммерческого назначения выделена для обеспечения правовых условий использования и строительства недвижимости с широким спектром административных, деловых, общественных, культурных, обслуживающих и коммерческих видов использования многофункционального назначения. Разрешается размещение административных объектов районного, общепоселенческого и местного значения.

3. Основные и условно разрешенные виды использования земельных участков и

объектов капитального строительства:

№п/п	Наименование вида использования земельных участков и объектов капитального строительства	Код вида	Вспомогательные виды разрешенного использования земельных участков и объектов капитального строительства
Основные виды разрешенного использования			<ul style="list-style-type: none">- скверы, бульвары, набережные;- площади;- размещение объектов некапитального строительства мелкорозничной торговли и общественного питания;- благоустройство территории- наземные автостоянки закрытого и открытого типа перед объектами деловых, культурных, обслуживающих и коммерческих видов использования;- детские площадки, площадки для отдыха, спортивных занятий;- площадки хозяйственные;- объекты инженерно-технического обеспечения и транспорта, необходимые для обеспечения объектов разрешенных видов использования;- объекты, обеспечивающие безопасность объектов основных и условно разрешенных видов использования, включая противопожарную;
1	Коммунальное обслуживание	3.1	
2	Социальное обслуживание	3.2	
3	Бытовое обслуживание	3.3	
4	Здравоохранение	3.4	
5	Образование и просвещение	3.5	
6	Объекты культурно-досуговой деятельности	3.6.1	
7	Парки культуры и отдыха	3.6.2	
8	Государственное управление	3.8.1	
9	Амбулаторное ветеринарное обслуживание	3.10.1	
10	Деловое управление	4.1	
11	Рынки	4.3	
12	Магазины	4.4	
13	Банковская и страховая деятельность	4.5	
14	Общественное питание	4.6	
15	Гостиничное обслуживание	4.7	

16	Развлекательные мероприятия	4.8.1	- общественные туалеты; - площадки для мусоросборников; - антенны сотовой, радиорелейной и спутниковой связи
17	Служебные гаражи	4.9	
18	Обеспечение спортивно-зрелищных мероприятий	5.1.1	
19	Обеспечение занятий спортом в помещениях	5.1.2	
20	Площадки для занятий спортом	5.1.3	
21	Оборудованные площадки для занятий спортом	5.1.4	
22	Связь	6.8	
23	Обслуживание перевозок пассажиров	7.2.2	
24	Стоянки транспорта общего пользования	7.2.3	
25	Обеспечение внутреннего правопорядка	8.3	
26	Обеспечение деятельности по исполнению наказаний	8.4	
27	Земельные участки (территории) общего пользования	12.0	
Условно разрешенные виды использования			
28	Малоэтажная многоквартирная жилая застройка	2.1.1	
29	Среднеэтажная жилая застройка	2.5	
30	Обслуживание жилой застройки	2.7	
31	Хранение автотранспорта	2.7.1.	
32	Религиозное использование	3.7	

4. Вспомогательные виды разрешенного использования земельных участков и объектов капитального строительства определяются в соответствии со статьей 15 настоящих Правил.

5. **Предельные (минимальные и (или) максимальные) размеры земельных участков, в том числе их площадь:**

1) **минимальная площадь земельных участков:**

- блокированная жилая застройка-399 квадратных метров;

В случае если размер земельного участка, на котором расположен жилой дом, в существующей застройке ниже утвержденных минимальных размеров, то для данного земельного участка этот размер считается минимальным. Данное положение распространяется на земельные участки, предоставляемые в соответствии со статьей 39.20 Земельного Кодекса РФ.

Для размещения объектов иных видов разрешенного использования – в соответствии со статьей 16 настоящих Правил.

2) максимальная площадь земельных участков:

- блокированная жилая застройка-2500 квадратных метров

В случае если размер земельного участка, на котором расположен жилой дом, в существующей застройке больше утвержденных максимальных размеров, то для данного земельного участка этот размер считается максимальным. Данное положение распространяется на земельные участки, предоставляемые в соответствии со статьей 39.20 Земельного Кодекса РФ.

Для размещения объектов иных видов разрешенного использования в соответствии с региональными и местными нормативами градостроительного проектирования.

6. Минимальные отступы от границ земельных участков в целях определения мест допустимого размещения зданий, строений, сооружений, за пределами которых запрещено строительство зданий, строений, сооружений:

- минимальные отступы зданий, строений, сооружений от границ земельных участков – 3 метра;

- стен зданий, строений, сооружений без окон - 0 метров;

- стен зданий, строений, сооружений с окнами:

- на расстоянии, обеспечивающем нормативную инсоляцию и освещенность на высоте 6 метров и более в любой точке, по границам сопряженных земельных участков, по границам земельных участков, отделенных территориями общего пользования, или по границам территорий, на которых земельные участки не сформированы, но не менее 10 метров;

- в случае примыкания к территориям (земельным участкам), расположенным в границах территориальных зон, градостроительными регламентами которых не установлены виды разрешенного использования, для которых необходимо обеспечение нормативной инсоляции и освещенности, допускается минимальный отступ от границ участков, не совпадающих с красными линиями, 3 метра;

- стен зданий по границам земельных участков, совпадающим с красными линиями улиц и проездов, кроме учреждений образования и воспитания - 0 метров;

- для учреждений образования и воспитания, выходящих на магистральные улицы - 6 метров;

- для учреждений образования и воспитания, выходящих на прочие улицы и проезды общего пользования – 3 метра.

7.Предельная высота зданий, строений, сооружений:на территории земельных участков устанавливается в соответствии со статьей 19 настоящих Правил. При этом максимальная высота зданий, строений, сооружений, расположенных на застроенных территориях, допускается не более чем на 30 % выше средней высоты существующих зданий в квартале. Применительно к локальным увеличениям предельной высоты зданий, строений, сооружений, указанным на схеме границ действия предельных параметров разрешенного строительства, реконструкции объектов капитального строительства в части предельной высоты зданий, строений и сооружений (приложение при развитии застроенных территорий в соответствии со статьей 46.1 Градостроительного кодекса Российской Федерации указанное ограничение не устанавливается;

8.Максимальный процент застройки в границах земельного участка, определяемый как отношение суммарной площади земельного участка, которая может быть застроена, ко всей площади земельного участка

Максимальный процент застройки в границах земельного участка объектами капитального строительства – 70 %.

9.Иные предельные параметры разрешенного строительства, реконструкции объектов капитального строительства:

- Максимальные выступы за красную линию частей зданий, строений, сооружений устанавливаются в соответствии со статьей 18 настоящих Правил.

- Минимальная доля озелененной территории земельных участков устанавливается в соответствии со статьей 20 настоящих Правил. При формировании земельных участков многоквартирных жилых домов, часть требуемых настоящими Правилами придомовых озелененных пространств (до 30 % их площади) может быть выделена для объединения в самостоятельные земельные участки внутриквартальных скверов (садов) общего пользования.

-Минимальное количество машино-мест для хранения индивидуального автотранспорта на территории земельных участков устанавливается в соответствии со статьей 21 настоящих Правил.

-Минимальное количество мест на погрузочно-разгрузочных площадках на территории земельных участков устанавливается в соответствии со статьей 22 настоящих Правил.

Максимальная высота ограждений земельных участков жилой застройки устанавливается:

- вдоль скоростных транспортных магистралей - 2,5 метров;

- вдоль улиц и проездов - 1,8 метров;

- между соседними участками застройки - 1,8 метров без согласования со смежными землепользователями. Более 1,8 метра – по согласованию со смежными землепользователями.

Для участков жилой застройки высота 1,8 метра может быть превышена при условии, если это не нарушает объемно-пространственных характеристик окружающей застройки и ландшафта, норм инсоляции и естественной освещенности.

- Максимальный класс опасности (по санитарной классификации) объектов капитального строительства, размещаемых на территории земельных участков – V (за исключением автовокзалов и объектов внутригородского транспорта);

-Максимальный планировочный модуль в архитектурном решении ограждений земельных участков жилой застройки устанавливается в соответствии с максимальной высотой ограждений земельных участков

10) В случае если земельный участок и объект капитального строительства расположены в границах действия ограничений, установленных в соответствии с законодательством Российской Федерации, правовой режим использования и застройки территории указанного земельного участка определяется совокупностью требований, указанных в настоящей статье и ограничений, указанных в главе 9 настоящих Правил. При этом при совпадении ограничений, относящихся к одной и той же территории, действуют минимальные предельные параметры.

Зоны инженерной и транспортной инфраструктур:

1. Код обозначения зоны - ИТ

2. Зона инженерной и транспортной инфраструктур обеспечивает правовые условия формирования объектов инженерной и транспортной инфраструктур, в том числе сооружений и коммуникаций автомобильного транспорта, связи, а также для установления санитарно - защитных зон и санитарных разрывов таких объектов.

В зонах инженерной и транспортной инфраструктур допускается размещение коммунальных, складских и иных объектов в случаях, предусмотренных настоящими Правилами, при условии обеспечения безопасности функционирования объектов инженерной и транспортной инфраструктур.

T-1 – зона автомобильного транспорта включает в себя участки территории поселения, предназначенные для размещения сооружений и коммуникаций наземного транспорта (автомобилей) и установления санитарно - защитных зон и санитарных разрывов таких объектов.

Зона транспорта представлена полосой отвода автомагистралей в границах красных линий застройки, выделяемых в соответствии с документами территориального планирования с учетом пожарных, санитарно-гигиенических требований, гражданской обороны.

3. Основные и условно разрешенные виды использования земельных участков и объектов капитального строительства

№п/п	Наименование вида использования земельных участков и объектов капитального строительства	Код вида	Вспомогательные виды разрешенного использования земельных участков и объектов капитального строительства
Основные виды разрешенного использования			

1	Автомобильный транспорт	7.2	3.1 Коммунальное обслуживание Размещение и эксплуатация линейных объектов (кроме железных дорог общего пользования и автомобильных дорог общего пользования федерального и регионального значения)* Размещение защитных сооружений (насаждений), информационных и геодезических знаков, если федеральным законом не установлено иное*
2	Служебные гаражи	4.9	
3	Объекты дорожного сервиса	4.9.1	
4	Связь	6.8	
Условно разрешенные виды использования			
5	Магазины	4.4	
6	Гостиничное обслуживание	4.7	
7	Склады	6.9	

* Устанавливается, в соответствии с примечанием к классификатору видов разрешенного использования земельных участков в соответствии с Приказом Росреестра от 10 ноября 2020 г. № П/0412.

4. Вспомогательные виды разрешенного использования земельных участков и объектов капитального строительства определяются в соответствии со статьей 15 настоящих Правил.

5. К условно разрешенным видам использования на территории данной зоны также относятся объекты основных видов разрешенного использования прилегающих территориальных зон с учетом санитарно-гигиенических и экологических требований и Технических регламентов

Параметры разрешенного использования:

- установление полос отвода автомагистралей, санитарно – защитных зон и санитарных разрывов объектов, сооружений и коммуникаций наземного транспорта должно соответствовать требованиям технических регламентов и санитарным нормативам (за исключением сложившейся застройки) и осуществляться в соответствии с документами территориального планирования;
- в границах полосы отвода автомагистралей (в красных линиях) не допускается размещение объектов капитального строительства, не относящихся к транспортной инфраструктуре или ее обслуживанию;
- размещение объектов транспорта, объектов дорожного сервиса и хозяйства, объектов благоустройства и иных объектов, должно соответствовать требованиям технических регламентов и требованиям законодательства о безопасности движения.

6. Предельные размеры земельных участков и предельные параметры разрешенного строительства, реконструкции объектов капитального строительства:

1) Минимальная (максимальная) площадь земельного участка принимается в соответствии с нормами градостроительного проектирования Республики Бурятия.

2) минимальные отступы зданий, строений, сооружений от границ земельных участков устанавливаются в соответствии с обоснованием зоны санитарного разрыва для автомагистралей;

3) максимальные выступы за красную линию частей зданий, строений, сооружений устанавливаются в соответствии со статьей 18 настоящих Правил;

4) максимальное количество этажей надземной части зданий, строений, сооружений на территории земельных участков не устанавливается;

5) максимальная высота зданий, строений, сооружений на территории земельных участков устанавливается в соответствии со статьей 19 настоящих Правил;

6) максимальная общая площадь объектов капитального строительства нежилого назначения на территории земельных участков не устанавливается;

7) максимальный процент застройки в границах земельного участка для объектов капитального строительства устанавливается на основании нормативов градостроительного проектирования и (или) технических регламентов;

8) минимальная доля озелененной территории земельных участков устанавливается в соответствии со статьей 20 настоящих Правил.

7. Ограничения использования земельных участков и объектов капитального строительства

В случае если земельный участок или объект капитального строительства находится в границах зоны с особыми условиями использования территорий (охранной, санитарно-защитной зоны, зоны охраны объектов культурного наследия, водоохранной зоны, зоны затопления, подтопления, зоны санитарной охраны источников питьевого и хозяйственно-бытового водоснабжения, зоны охраняемых объектов и иные зоны) на них устанавливаются ограничения использования в соответствии с законодательством Российской Федерации.

№ пп	Вид ограничения
1	Ширина полос и размеры земельных участков, необходимых для размещения автомобильных дорог и транспортных развязок движения, определяются в зависимости от категории дорог, количества полос движения, высоты насыпей или глубины выемок, наличия или отсутствия боковых резервов, принятых в проекте заложений откосов насыпей и выемок и других условий в соответствии с нормами отвода земель для размещения автомобильных дорог и (или) объектов дорожного сервиса утвержденными Постановлением Правительства РФ от 02.09.2009 г. №717. На сельскохозяйственных угодьях трассы следует прокладывать по границам полей севооборота или хозяйств. Вдоль рек и других водных объектов автомобильные дороги следует прокладывать за пределами установленных для них защитных зон.
2	Размещение объектов придорожного сервиса и обслуживания автодорог осуществляется в соответствии с региональными нормативами градостроительного проектирования Республики Бурятия

№ пп	Вид ограничения
3	<p>В случае если земельный участок или объект капитального строительства находится в границах зоны с особыми условиями использования территорий, на них устанавливаются ограничения использования в соответствии с законодательством Российской Федерации.</p> <p>На территориях, подверженных затоплению, размещение кладбищ, скотомогильников и строительство капитальных зданий, строений, сооружений без проведения специальных защитных мероприятий по предотвращению негативного воздействия вод запрещаются.</p> <p>При проектировании и строительстве в зонах затопления необходимо предусматривать инженерную защиту от затопления и подтопления зданий.</p>
4	<p>Изменение общего рельефа участка, осуществляемое путем выемки или насыпи, ведущее к изменению существующей водоотводной (дренажной) системы, к заболачиванию (переувлажнению) смежных участков или нарушению иных законных прав их владельцев, не допускается. При необходимости изменения рельефа должны быть выполнены мероприятия по недопущению возможных негативных последствий</p>
5	<p>Иные параметры разрешенного строительства определяются проектом планировки территории.</p>
6	<p>Нормативы определения параметров для объектов вспомогательного и условно разрешенного вида использования определяются в соответствии с параметрами зон, для которых виды использования являются основными.</p>

И - Зона инженерной инфраструктуры включает в себя участки территории поселения, предназначенные для размещения объектов, сооружений и коммуникаций инженерной инфраструктуры, в том числе водоснабжения, канализации, санитарной очистки, тепло- и электроснабжения, связи, пожарной и охранной сигнализации, диспетчеризации систем инженерного оборудования, установления санитарно-защитных зон, охранных зон таких объектов, сооружений и коммуникаций.

3. Основные и условно разрешенные виды использования земельных участков и объектов капитального строительства

№п/п	Наименование вида использования земельных участков и объектов капитального строительства	Код вида	Вспомогательные виды разрешенного использования земельных участков и объектов капитального строительства
1. Основные виды разрешенного использования			
1.1	Коммунальное обслуживание	3.1	12.0. Земельные участки (территории) общего пользования
1.2	Обеспечение деятельности в области гидрометеорологии и смежных с ней областях	3.9.1	
1.3	Связь	6.8	Размещение и эксплуатация линейных

1.4	Склады	6.9	объектов (кроме железных дорог общего пользования и автомобильных дорог общего пользования федерального и регионального значения)* Размещение защитных сооружений (насаждений), информационных и геодезических знаков, если федеральным законом не установлено иное*
1.5	Складские площадки	6.9.1	
1.6	Транспорт	7.0	
1.7	Гидротехнические сооружения	11.3	
2. Условно разрешенные виды использования			
2.1	Служебные гаражи	4.9	
2.2.	Энергетика	6.7	

* Устанавливается, в соответствии с примечанием к классификатору видов разрешенного использования земельных участков в соответствии с Приказом Росреестра от 10 ноября 2020 г. № П/0412.

4. Вспомогательные виды разрешенного использования земельных участков и объектов капитального строительства определяются в соответствии со статьей 15 настоящих Правил.

5. Предельные размеры земельных участков и предельные параметры разрешенного строительства, реконструкции объектов капитального строительства:

1) максимальная (минимальная) площадь земельного участка принимается в соответствии с нормами градостроительного проектирования Республики Бурятия.

2) минимальные отступы зданий, строений, сооружений от границ земельных участков устанавливаются в соответствии со статьей 17 настоящих Правил;

3) максимальные выступы за красную линию частей зданий, строений сооружений устанавливаются в соответствии со статьей 18 настоящих Правил;

4) максимальное количество этажей надземной части зданий, строений, сооружений на территории земельных участков не устанавливается;

5) максимальная высота зданий, строений, сооружений на территории земельных участков устанавливается в соответствии со статьей 19 настоящих Правил;

6) минимальная доля озелененной территории земельных участков устанавливается в соответствии со статьей 20 настоящих Правил;

7) максимальный процент застройки в границах земельного участка для объектов капитального строительства устанавливается на основании нормативов градостроительного проектирования и (или) технических регламентов;

8) Минимальные расстояния от фундамента здания (любого) до инженерных сетей

- Водопровод и напорная канализация – 5 метров.
- Кабели силовые всех напряжений и кабели связи – 60 см;
- Каналы, коммуникационные тоннели – 2 метра.

6. Ограничения использования земельных участков и объектов капитального строительства

В случае если земельный участок и объект капитального строительства расположены в границах действия ограничений, установленных в соответствии с законодательством Российской Федерации, правовой режим использования и застройки территории указанного земельного участка определяется совокупностью требований, указанных в настоящей статье, и ограничений, указанных в главе 9 настоящих Правил. При этом при совпадении ограничений, относящихся к одной и той же территории, действуют минимальные предельные параметры.

Параметры разрешенного использования:

– установление санитарно-защитных зон, охранных зон объектов инженерной инфраструктуры должно соответствовать требованиям технических регламентов и санитарным нормативам.

– линии электропередачи напряжением до 10 кВ на территории жилой зоны в застройке зданиями 4 этажа и выше должны выполняться кабельными, а в застройке зданиями 3 этажа и ниже - воздушными.

– нормативы определения параметров для объектов вспомогательного и условно разрешенного вида использования определяются в соответствии с параметрами зон для которых виды использования являются основными.

Зона объектов сельскохозяйственного назначения

1. Код зоны - СХ

2. Цель создания зоны - Зоны сельскохозяйственного использования (СХ) выделены для обеспечения правовых условий размещения земель сельскохозяйственного назначения в границах населенных пунктов а также зданий, строений, сооружений сельскохозяйственного назначения, предназначенных для ведения хозяйства, дачного хозяйства, садоводства, личного подсобного хозяйства, развития объектов сельскохозяйственного назначения.

3. Основные и вспомогательные виды разрешенного использования земельных участков и объектов капитального строительства

№п/п	Наименование вида использования земельных участков и объектов капитального строительства	Код вида	Вспомогательные виды разрешенного использования земельных участков и объектов капитального строительства
	Основные виды разрешенного использования		
1	Сельскохозяйственное использование (Ведение хозяйства. Содержание данного вида разрешенного использования включает в себя содержание видов разрешенного использования с кодами	1.0	Размещение и эксплуатация линейных объектов (кроме железных дорог общего пользования и автомобильных дорог общего пользования федерального и регионального значения)*

	1.1 - 1.19, в том числе размещение зданий и сооружений, используемых для хранения и переработки сельскохозяйственной продукции)		Размещение защитных сооружений (насаждений), информационных и геодезических знаков, если федеральным законом не установлено иное*
2	Растениеводство	1.1	
3	Выращивание зерновых и иных сельскохозяйственных культур	1.2	
4	Овощеводство	1.3	
5	Выращивание тонизирующих, лекарственных, цветочных культур	1.4	
6	Садоводство	1.5	
7	Животноводство	1.7	
8	Скотоводство	1.8	
9	Звероводство	1.9	
10	Птицеводство	1.10	
11	Свиноводство	1.11	
12	Пчеловодство	1.12	
13	Рыбоводство	1.13	
14	Научное обеспечение сельского хозяйства	1.14	
15	Хранение и переработка сельскохозяйственной продукции	1.15	
16	Ведение личного подсобного хозяйства на полевых участках	1.16	
17	Питомники	1.17	
18	Обеспечение сельскохозяйственного производства	1.18	
19	Кошение трав, сбор и заготовка сена	1.19	

** Устанавливается, в соответствии с примечанием к классификатору видов разрешенного использования земельных участков в соответствии с приказом Росреестра от 10 ноября 2020 г. № П/0412.*

2. Параметры застройки земельных участков и объектов капитального строительства зоны СХ устанавливаются в соответствии с Законом Республики Бурятия «О земле» от 30 декабря 2003 года № 601-III.

3. Ограничения использования земельных участков и объектов капитального строительства

В случае если земельный участок или объект капитального строительства находится в границах зоны с особыми условиями использования территорий (охранной, санитарно-защитной зоны, зоны охраны объектов культурного наследия, водоохранной зоны, зоны затопления, подтопления, зоны санитарной охраны источников питьевого и хозяйственно-бытового водоснабжения, зоны охраняемых объектов и иные зоны) на них устанавливаются ограничения использования в соответствии с законодательством Российской Федерации¹.

Рекреационные зоны:

1. Код обозначения зоны - Р

2. Цели создания зоны - для обеспечения правовых условий сохранения и

¹ Градостроительного кодекса РФ от 29.12.2004 N 190-ФЗ;

Земельный кодекс РФ от 25.10.2001 N 136-ФЗ;

Водный кодекс РФ от 03.06.2006 № 74-ФЗ;

Федеральный закон "Об объектах культурного наследия (памятниках истории и культуры) народов Российской Федерации" от 25.06.2002 N 73-ФЗ;

Федерального закона от 10.01.2002 N 7-ФЗ "Об охране окружающей среды";

Постановление Правительства РФ от 24.02.2009 N 160 "О порядке установления охранных зон объектов электросетевого хозяйства и особых условий использования земельных участков, расположенных на границах таких зон";

СанПиН 2.1.4.1110-02 «Зоны санитарной охраны источников водоснабжения и водопроводов питьевого назначения»;
СанПиН 2.2.1/2.1.1.1200-03 «Санитарно-защитные зоны и санитарная классификация предприятий, сооружений и иных объектов» (утв. Постановлением Главного государственного санитарного врача Российской Федерации от 25.09.2007 №74).

Федеральный закон "Об особо охраняемых природных территориях" от 14.03.1995 N 33-ФЗ.

использования существующего природного ландшафта и создания экологически чистой окружающей среды в интересах здоровья населения, сохранения и воспроизводства лесов, обеспечения их рационального использования.

В состав рекреационных зон могут включаться территории муниципального образования, занятые лесами, скверами, парками, садами, пляжами, а также иные территории, используемые и предназначенные для отдыха, туризма, занятий физической культурой и спортом.

В рекреационных зонах не допускается размещение промышленных и складских объектов, дачное строительство, размещение жилых и коммунальных объектов, не связанных с объектами, расположенными в указанной зоне.

Размещение объектов капитального строительства на территориях, на которые распространяется действие Лесного кодекса Российской Федерации, Водного Кодекса Российской Федерации, осуществляется в соответствии с указанными кодексами.

3. Основные и условно разрешенные виды использования земельных участков и объектов капитального строительства

№п/п	Наименование вида использования земельных участков и объектов капитального строительства	Код вида	Вспомогательные виды разрешенного использования земельных участков и объектов капитального строительства
Основные виды разрешенного использования			
1	Общественное питание	4.6	3.1 Коммунальное обслуживание 4.1. Деловое управление 7.0 Транспорт 9.3 Историко-культурная деятельность Размещение и эксплуатация линейных объектов (кроме железных дорог общего пользования и автомобильных дорог общего пользования федерального и регионального значения)* Размещение защитных сооружений (насаждений), информационных и геодезических знаков, если федеральным законом не установлено иное*
2	Отдых (рекреация)	5.0	
3	Спорт	5.1	
4	Площадки для занятия спортом	5.1.3	
5	Природно-познавательный туризм	5.2	
6	Охота и рыбалка	5.3	
7	Туристическое обслуживание	5.2.1.	
8	Стоянки транспорта общего пользования	7.2.3	
9	Санаторная деятельность	9.2.1	
10	Заготовка лесных ресурсов	10.3	
11	Водные объекты	11.0	
12	Общее пользование водными объектами	11.1	
13	Земельные участки (территории) общего пользования	12.0	
Условно разрешенные виды использования			
14	магазины	4.4	
15	Развлекательные мероприятия	4.8.1	
16	Связь	6.8	

** Устанавливается, в соответствии с примечанием к классификатору видов разрешенного использования земельных участков в соответствии с приказом Росреестра от 10 ноября 2020 г. № П/0412.*

4. Основные и условно разрешенные виды использования могут быть допущены, если их применение не сопровождается сокращением площади зеленых насаждений границах района зонирования (части территориальной зоны в замкнутых границах), при условии выполнения компенсационного озеленения в соответствии с требованиями законодательства Республики Бурятия.

5. Вспомогательные виды разрешенного использования земельных участков и объектов капитального строительства определяются в соответствии со статьей 15 настоящих Правил.

6. Предельные (минимальные и (или) максимальные) размеры земельных участков и предельные параметры разрешенного строительства, реконструкции объектов капитального строительства.

6.1. Предельные (минимальные и (или) максимальные) размеры земельных участков, в том числе их площадь устанавливается в соответствии со статьей 16 настоящих Правил; а так же площадь сквера — от 0,1 до 3,0 га.

6.2. Минимальные отступы от границ земельных участков в целях определения мест допустимого размещения зданий, строений, сооружений, за пределами которых запрещено строительство зданий, строений, сооружений устанавливаются в соответствии с обоснованием зоны санитарного разрыва для автомагистралей.

7. Предельная высота зданий, строений, сооружений на территории земельных участков устанавливается в соответствии со статьей 19 настоящих Правил.

8. Максимальный процент застройки в границах земельного участка, определяемый как отношение суммарной площади земельного участка, которая может быть застроена, ко всей площади земельного участка устанавливается на основании нормативов градостроительного проектирования и (или) технических регламентов.

9. Иные предельные параметры разрешенного строительства, реконструкции объектов капитального строительства.

Минимальная доля озелененной территории земельных участков устанавливается в соответствии со статьей 20 настоящих Правил.

Максимальные выступы за красную линию частей зданий, строений, сооружений устанавливаются в соответствии со статьей 18 настоящих Правил.

Максимальное количество этажей надземной части зданий, строений, сооружений на территории земельных участков не устанавливается.

10. Ограничения использования земельных участков и объектов капитального строительства

В случае если земельный участок или объект капитального строительства находится в

границах зоны с особыми условиями использования территорий (охранной, санитарно-защитной зоны, зоны охраны объектов культурного наследия, водоохранной зоны, зоны затопления, подтопления, зоны санитарной охраны источников питьевого и хозяйственно-бытового водоснабжения, зоны охраняемых объектов и иные зоны) на них устанавливаются ограничения использования в соответствии с законодательством Российской Федерации.

Зоны специального назначения

1. Код зоны – СН

2. Цели выделения зоны - для обеспечения правовых условий использования земельных участков, занятых кладбищами, скотомогильниками, объектами размещения и переработки отходов потребления, очистными, водозаборными и иными техническими сооружениями, размещение которых может быть обеспечено только путем выделения указанных зон и недопустимо в других территориальных зонах.

СН-1 (зона кладбищ) включает в себя участки территории поселка, предназначенные для размещения мест погребения, объектов похоронного обслуживания и установления их санитарно-защитных зон. Местами погребения являются отведенные в соответствии с этическими, санитарными и экологическими требованиями участки земли с сооружаемыми на них кладбищами для захоронения тел (останков) умерших, а также иными зданиями и сооружениями, предназначенными для осуществления погребения умерших.

3. Основные и условно разрешенные виды использования земельных участков и объектов капитального строительства

№п/п	Наименование вида использования земельных участков и объектов капитального строительства	Код вида	Вспомогательные виды разрешенного использования земельных участков и объектов капитального строительства
Основные виды разрешенного использования			
1	Ритуальная деятельность	12.1	-
2	Благоустройство территории	12.0.2	
Условно разрешенные виды использования			
3	Религиозное использование	3.7	
4	Связь	6.8	

4. К объектам условно разрешенных видов использования кроме перечисленных в пункте 3 настоящей статьи, относятся объекты основных видов разрешенного использования прилегающих территориальных зон, допустимые в соответствии с законодательством Российской Федерации о санитарно-эпидемиологическом благополучии населения.

5. Вспомогательные виды разрешенного использования земельных участков и объектов капитального строительства определяются в соответствии со статьей 15 настоящих Правил.

6. Предельные размеры земельных участков и предельные параметры разрешенного строительства, реконструкции объектов капитального строительства:

1) минимальная (максимальная) площадь земельных участков устанавливается в соответствии с нормами градостроительного проектирования Республики Бурятия.

2. Предельные размеры земельных участков и предельные параметры разрешенного строительства, реконструкции объектов капитального строительства определяются в соответствии с нормами градостроительного проектирования Республики Бурятия.

7. Ограничения использования земельных участков и объектов капитального строительства

В случае если земельный участок или объект капитального строительства находится в границах зоны с особыми условиями использования территорий (охранной, санитарно-защитной зоны, зоны охраны объектов культурного наследия, водоохранной зоны, зоны затопления, подтопления, зоны санитарной охраны источников питьевого и хозяйственно-бытового водоснабжения, зоны охраняемых объектов и иные зоны) на них устанавливаются ограничения использования в соответствии с законодательством Российской Федерации.

№ пп	Вид ограничения
1	Минимальный отступ от границы кладбища до жилой застройки площадью: - закрытые, сельские кладбища – 50 м.
2	Размещение, расширение и реконструкция кладбищ, зданий и сооружений похоронного назначения осуществляются в соответствии с действующими санитарными правилами и нормами.
	Высота объектов, связанных с отправлением культа – до 17 м. Высота этажа объектов, не связанных с отправлением культа – до 6 м.
3	Не разрешается размещать кладбища на территориях: - первого и второго поясов зон санитарной охраны источников централизованного водоснабжения и минеральных источников; - первой зоны санитарной охраны курортов; - с выходом на поверхность закарстованных, сильнотрещиноватых пород и в местах выклинивания водоносных горизонтов;

	<p>- со стоянием грунтовых вод менее двух метров от поверхности земли при наиболее высоком их стоянии, а также на затапливаемых, подверженных оползням и обвалам, заболоченных участках;</p> <p>- по берегам озер, рек и других открытых водоемов, используемых населением для хозяйственно-бытовых нужд, купания и культурно-оздоровительных целей.</p>
4	Устройство кладбища осуществляется в соответствии с утвержденным проектом.
5	По территории санитарно-защитных зон и кладбищ запрещается прокладка сетей централизованного хозяйственно-питьевого водоснабжения.
6	На участках кладбищ, крематориев, зданий и сооружений похоронного назначения предусматриваются зона зеленых насаждений шириной не менее 20 метров, стоянки автокатафалков и автотранспорта, урны для сбора мусора, площадки для мусоросборников с подъездами к ним.
7	При переносе кладбищ и захоронений следует проводить рекультивацию территорий и участков. Использование грунтов с ликвидируемых мест захоронений для планировки жилой территории не допускается. Территория места погребения в этих случаях может быть использована только под зеленые насаждения. Строительство зданий и сооружений на этой территории запрещается.

СН-2 - Зона размещения отходов включает в себя участки территории поселения, предназначенные для размещения свалок, полигонов твердых бытовых отходов, территории занятые скотомогильниками, а также для установления санитарно-защитных зон для таких объектов.

3. Основные и условно разрешенные виды использования земельных участков и объектов капитального строительства

№п/п	Наименование вида использования земельных участков и объектов капитального строительства	Код вида	Вспомогательные виды разрешенного использования земельных участков и объектов капитального строительства
Основные виды разрешенного использования			
1	Специальная деятельность	12.2	-
2	Коммунальное обслуживание	3.1	
Условно разрешенные виды использования			
	--		

4. Вспомогательные виды разрешенного использования земельных участков и объектов капитального строительства определяются в соответствии со статьей 15 настоящих Правил.

5. Предельные размеры земельных участков и предельные параметры разрешенного строительства, реконструкции объектов капитального строительства определяются в соответствии

с нормами градостроительного проектирования Республики Бурятия.

6. Ограничения использования земельных участков и объектов капитального строительства.

В случае если земельный участок или объект капитального строительства находится в границах зоны с особыми условиями использования территорий (охранной, санитарно-защитной зоны, зоны охраны объектов культурного наследия, водоохранной зоны, зоны затопления, подтопления, зоны санитарной охраны источников питьевого и хозяйственно-бытового водоснабжения, зоны охраняемых объектов и иные зоны) на них устанавливаются ограничения использования в соответствии с законодательством Российской Федерации.

№ пп	Вид ограничения
1	При проектировании и строительстве в зонах затопления необходимо предусматривать инженерную защиту от затопления и подтопления зданий.
2	Процент озеленения определяется расчетным путем из условия участия растительности в регулировании водного режима территории.
3	Полигоны ТБО размещаются за пределами жилой зоны, на обособленных территориях с обеспечением нормативных санитарно-защитных зон. Размер санитарно-защитной зоны от жилой застройки до границ полигона ТБО определяются в соответствии с СанПин 2.2.1/2.1.1.1200-03 (действует до 01.01.2025).

7. Ограничения использования земельных участков и объектов капитального строительства

В случае если земельный участок или объект капитального строительства находится в границах зоны с особыми условиями использования территорий (охранной, санитарно-защитной зоны, зоны охраны объектов культурного наследия, водоохранной зоны, зоны затопления, подтопления, зоны санитарной охраны источников питьевого и хозяйственно-бытового водоснабжения, зоны охраняемых объектов и иные зоны) на них устанавливаются ограничения использования в соответствии с законодательством Российской Федерации.

Параметры разрешенного использования:

- охранная зона источника водоснабжения организуется в целях защиты места водозабора и водозаборных сооружений от случайного или умышленного загрязнения и повреждения, а также предупреждения загрязнения воды источников водоснабжения;

- установление охранных зон объектов водозаборных и иных технических сооружений должно соответствовать требованиям технических регламентов и санитарным нормативам.

СН-

4(зона специального назначения включает всебя участки территории поселения, предназначенные для

размещения объектов охраны Государственной границы Российской Федерации и установления их санитарно-защитных зон.

3. Основные и условно разрешенные виды использования земельных участков и объектов капитального строительства

№п/п	Наименование вида использования земельных участков и объектов капитального строительства	Код вида	Вспомогательные виды разрешенного использования земельных участков и объектов капитального строительства
Основные виды разрешенного использования			
1	Охрана Государственной границы Российской Федерации	8.2	
Условно разрешенные виды использования			
	--		

4. К объектам условно разрешенных видов использования кроме перечисленных в пункте 3 настоящей статьи, относятся объекты основных видов разрешенного использования прилегающих территориальных зон, допустимые в соответствии с законодательством Российской Федерации и санитарно-эпидемиологическом благополучии населения.

5.

Вспомогательные виды разрешенного использования земельных участков и объектов капитального строительства определяются в соответствии со статьей 15 настоящих Правил.

6.

Предельные (минимальные и (или) максимальные) размеры земельных участков и предельные параметры разрешенного строительства, реконструкции объектов капитального строительства.

6.1.

Предельные (минимальные и (или) максимальные) размеры земельных участков, в том числе их площадь устанавливается в соответствии со статьей 16 настоящих Правил.

6.2. **Минимальные отступы от границ земельных участков в целях определения мест допустимого размещения зданий, строений, сооружений, за пределами которых запрещено строительство зданий, строений, сооружений устанавливаются в соответствии с обоснованием зоны санитарного разрыва для автомагистралей;**

7. **Предельная высота зданий, строений, сооружений на территории земельных участков устанавливается в соответствии со статьей 19 настоящих Правил;**

8.

Максимальный процент застройки в границах земельного участка, определяемый как отношение су

ммарной площади земельного участка, которая может быть застроена, ко всей площади земельного участка устанавливается на основании нормативов градостроительного проектирования и (или) технических регламентов;

9. Иные предельные параметры разрешенного строительства, реконструкции объектов капитального строительства

Минимальная доля зелененной территории земельных участков устанавливается в соответствии со статьей 20 настоящих Правил.

Максимальные выступы за красную линию частей зданий, строений, сооружений устанавливаются в соответствии со статьей 18 настоящих Правил.

Максимальное количество этажей надземной части зданий, строений, сооружений на территории земельных участков не устанавливается.

Статья 27. Градостроительный регламент зоны особо охраняемых природных территорий, имеющих особое природоохранное значение

В соответствии с частью 6 статьи 36 Градостроительного кодекса Российской Федерации градостроительные регламенты для земель особо охраняемых природных территорий не устанавливаются, а их использование определяется уполномоченными исполнительными органами государственной власти Республики Бурятия в соответствии с законами Республики Бурятия и нормативными правовыми актами исполнительных органов государственной власти Республики Бурятия, издаваемых в соответствии с федеральными законами.

В соответствии с частью 7 статьи 36 Градостроительного кодекса Российской Федерации на территории населенных пунктов, включенных в состав особо охраняемых природных территорий устанавливаются градостроительные регламенты и распространяется действие градостроительных регламентов.

В соответствии со ст. 3.1. Федерального закона от 14 марта 1995 г № 33-ФЗ «Об особо охраняемых природных территориях», положением о национальном парке «Тункинский» территории населенных пунктов включены в состав особо охраняемых природных территорий (в состав национального парка «Тункинский»).

Глава 9. Градостроительные регламенты в части ограничений использования земельных участков и объектов капитального строительства

Статья 28. Ограничения использования земельных участков и объектов капитального строительства на территории зон с особыми условиями использования территории в части зон охраны объектов культурного наследия

1. Ограничения использования земельных участков и объектов капитального строительства на территории зон с особыми условиями использования территории в части зон охраны объектов культурного наследия устанавливаются в целях охраны объектов культурного наследия.

2. Содержание ограничений использования земельных участков и объектов капитального строительства на территории зон охраны объектов культурного наследия определяется режимами использования земель в границах зон охраны объектов культурного наследия на территории МО «Монды», утверждаемыми законом Республики Бурятия.

Статья 29. Перечень ограничений на использование территорий, описание зон и градостроительные регламенты

№ п/п	Зоны с особыми условиями использования территории	Назначение объекта	Параметры и размеры ограничений	Нормативный документ
1	Охранная зона	Охранная зона ЛЭП 110 кВ	20 м по обе стороны вдоль воздушных линий электропередачи	Постановление Правительства РФ от 24.02.2009 № 160 "Правила установления охранных зон объектов электросетевого хозяйства и особых условий использования земельных участков, расположенных в границах таких зон"
		Охранная зона ЛЭП 35 кВ	15 м по обе стороны вдоль воздушных линий электропередачи	
		Охранная зона ЛЭП 10 кВ	10 м по обе стороны вдоль воздушных линий электропередачи	
		Охранная зона ЛЭП до 1 кВ	10 м по обе стороны вдоль воздушных линий электропередачи	

		Придорожные полосы автомобильных дорог регионального значения	50 м по обе стороны от кромки земляного полотна дороги	Приказ Минтранса №46 от 13.05.2010 «Об установлении границ придорожных полос автомобильных дорог общего пользования регионального значения Республики Бурятия»
2	Санитарно-защитная зона	I класс – скотомогильник	1000 м	СанПиН 2.2.1/2.1.1.1200-03 (действует до 01.01.2025) «Санитарно-защитные зоны и санитарная классификация предприятий, сооружений и иных объектов» (утв. Постановлением Главного государственного санитарного врача Российской Федерации от 25.09.2007 №74)
		IV класс – площадки накопления ТКО, котельные, автозаправочные станции, объекты малого предпринимательства	100 м	
		V класс – сельские кладбища	50 м	
3	Водоохранная зона	р.Иркут	200	Водный кодекс РФ от 03.06.2006 № 74-ФЗ
		р.Ехэ-Ухгунь	200	
		р.Аерхан	100	
		р.Бол.Хара-Горхон	100	
		р.Булухта	100	
		р.Бурухтуй	100	
		р.Убурт-Хонголкой	100	
		р.Хара-Гол	100	
		р.Хулугайма	100	
ручьи	50 м			
4	*Зоны охраны памятников истории и культуры	охранная зона объекта культурного наследия		Федеральный закон №73 «Об объектах культурного наследия (памятники истории и культуры) народов Российской Федерации»

5	Зоны санитарной охраны источников и водопроводов питьевого назначения	Водозаборные сооружения (1 пояс санитарной охраны)	50м	СанПиН 2.1.4.1110-02 (действует до 01.01.2025) "Зоны санитарной охраны источников водоснабжения и водопроводов питьевого назначения"
6	Иные зоны	Пограничная зона	Вся территория поселения	Приказ ФСБ РФ от 28.12.2019 г. № 650 "О пределах пограничной зоны на территории Республики Бурятия"
		Особо охраняемые природные территории	Национальный парк «Тункинский»	Приказ Министерства природных ресурсов и экологии РФ от 12 мая 2017 г. N 229 "Об утверждении Положения о национальном парке "Тункинский"
		Особо ценные продуктивные сельскохозяйственные угодья		Постановление Правительства Республики Бурятия №772 от 20.12.2012 «Об утверждении перечня особо ценных продуктивных сельскохозяйственных угодий, расположенных на территории Республики Бурятия, использование которых для целей, не связанных с ведением сельского хозяйства, не допускается» Постановление Правительства РБ № 484 от 13.09.2011 г.

		Зоны затопления, подтопления	с. Монды (р. Иркут)	«Перечень населенных пунктов находящихся в зоне подтопления/ затопления в бассейнах крупных рек Республики Бурятии» (утвержден Распоряжением Правительства Республики Бурятия от 01.07.2014 №377-р)
		Береговая полоса		Водный кодекс РФ от 03.06.2006 № 74-ФЗ
		Прибрежная защитная полоса	200 м	Водный кодекс РФ от 03.06.2006 № 74-ФЗ
		Зона ограничений передающего радиотехнического объекта, являющегося объектом капитального строительства		Земельный кодекс РФ от 25.10.2001 г. №136-ФЗ СанПиН 2.1.8/2.2.4.1383-03 Санитарно- эпидемиологические правила и нормативы "Гигиенические требования к размещению и эксплуатации передающих радиотехнических объектов.

1. Границы зон с особыми условиями использования территорий отображены в соответствии с генеральным планом МО СП «Монды».

2. Виды и размеры зон с особыми условиями использования территорий могут уточняться посредством последовательного внесения изменений в настоящие Правила.

3. В случае если земельный участок расположен в границах зон с особыми условиями использования территорий, в том числе в границах зон охраны объектов культурного наследия, правовой режим использования и застройки земельного участка определяется совокупностью видов разрешенного использования земельных участков и объектов капитального строительства, и ограничений, указанных в настоящей статье.

* В графических материалах отображаются сведения о расположении, зонировании и границах защитных (охранных) зон объектов культурного наследия расположенных только в границах населенных пунктов.

В границах защитных зон в целях обеспечения сохранности объектов культурного наследия и композиционно-видовых связей (панорам) запрещаются строительство объектов капитального строительства и их реконструкция, связанная с изменением их параметров (высоты, количества этажей, площади), за исключением строительства и реконструкции линейных объектов (ст. 34.1 № 73-ФЗ).

Защитная зона объекта культурного наследия прекращает существование со дня утверждения в порядке, установленном статьей 34 Федерального закона №73 «Об объектах культурного наследия (памятники истории и культуры) народов Российской Федерации», проекта зон охраны такого объекта культурного наследия.

4. Ограничения использования земельных участков и объектов капитального строительства в границах санитарных, защитных, санитарно-защитных, зон санитарной охраны устанавливаются в целях уменьшения негативного (вредного) воздействия на человека и окружающую природную среду предприятий, транспортных коммуникаций, линий электропередач, в том числе факторов физического воздействия - шума, электромагнитных волн, а также в целях обеспечения безопасности объектов, для которых данные зоны установлены.

Ограничения использования земельных участков и объектов капитального строительства на территории данных зон определяются режимами использования, устанавливаемыми в соответствии с законодательством Российской Федерации в области санитарно-эпидемиологического благополучия населения.

5. Ограничения использования земельных участков и объектов капитального строительства в границах водоохранных зон и прибрежных защитных полос определяются режимами, установленными водным законодательством Российской Федерации.

В границах водоохранных зон допускаются проектирование, строительство, реконструкция, ввод в эксплуатацию, эксплуатация хозяйственных и иных объектов при условии оборудования таких объектов сооружениями, обеспечивающими охрану водных объектов от загрязнения, засорения, заиления и истощения вод в соответствии с водным законодательством Российской Федерации и законодательством Российской Федерации в области охраны окружающей среды.

6. В случае расположения земельных участков в зонах затопления паводковыми водами, в том числе в зоне затопления 1% обеспеченности, на земельные участки и объекты капитального строительства распространяется действие ограничений по условиям, установленным законодательством Российской Федерации в области защиты населения и территорий от чрезвычайных ситуаций.

В зонах затопления 1% обеспеченности использование земельных участков для размещения объектов капитального строительства без проведения инженерной подготовки территории (путем подсыпки, намыва, обвалования грунтом и иными способами) не допускается.

Статья 30. Ограничения использования земельных участков и объектов капитального строительства на территории зон санитарной охраны источников питьевого водоснабжения

1. На территории зон санитарной охраны источников питьевого водоснабжения (далее - ЗСО) в соответствии с законодательством Российской Федерации о санитарно-эпидемиологическом благополучии населения устанавливается специальный режим использования территории, включающий комплекс мероприятий, направленных на предупреждение ухудшения качества воды.

2. Принципиальное содержание указанного режима установлено СанПиН 2.1.4.1110-02 (действует до 01.01.2025 «Зоны санитарной охраны источников водоснабжения и водопроводов питьевого назначения»). При наличии соответствующего обоснования содержание указанного режима должно быть уточнено и дополнено применительно к конкретным природным условиям и санитарной обстановке с учетом современного и перспективного хозяйственного использования территории в районе ЗСО в составе проекта ЗСО, разрабатываемого и утверждаемого в соответствии с действующим законодательством, и внесено в качестве изменений в настоящие Правила.

3. Режим ЗСО включает: мероприятия на территории ЗСО подземных источников водоснабжения; мероприятия на территории ЗСО поверхностных источников водоснабжения; мероприятия по санитарно-защитной полосе водоводов.

3.1. Мероприятия на территории ЗСО подземных источников водоснабжения:

3.1.1. Мероприятия по первому поясу ЗСО подземных источников водоснабжения (далее – первый пояс ЗСО):

1) территория первого пояса ЗСО должна быть спланирована для отвода поверхностного стока за ее пределы, озеленена, ограждена и обеспечена охраной.

Дорожки к сооружениям должны иметь твердое покрытие;

2) не допускается посадка высокоствольных деревьев, все виды строительства, не имеющие непосредственного отношения к эксплуатации, реконструкции и расширению водопроводных сооружений, в том числе прокладка трубопроводов различного назначения, размещение жилых и хозяйственно-бытовых зданий, проживание людей, применение ядохимикатов и удобрений;

3) здания должны быть оборудованы канализацией с отведением сточных вод в ближайшую систему бытовой или производственной канализации или на местные станции очистных сооружений, расположенные за пределами первого пояса ЗСО с учетом санитарного режима на территории второго пояса.

В исключительных случаях при отсутствии канализации должны устраиваться водонепроницаемые приемники нечистот и бытовых отходов, расположенные в местах, исключающих загрязнение территории первого пояса ЗСО при их вывозе;

4) водопроводные сооружения должны быть оборудованы с учетом предотвращения возможности загрязнения питьевой воды через оголовки и устья скважин, люки и переливные трубы резервуаров и устройства заливки насосов;

5) все водозаборы должны быть оборудованы аппаратурой для систематического контроля соответствия фактического дебита при эксплуатации водопровода проектной производительности, предусмотренной при его проектировании и обосновании границ ЗСО.

3.1.2. Мероприятия по второму и третьему поясам ЗСО подземных источников водоснабжения (далее соответственно – второй пояс ЗСО, третий пояс ЗСО):

1) выявление, тампонирование или восстановление всех старых, бездействующих, дефектных или неправильно эксплуатируемых скважин, представляющих опасность в части возможности загрязнения водоносных горизонтов;

2) бурение новых скважин и новое строительство, связанное с нарушением почвенного покрова, производится при обязательном согласовании с органами государственного санитарно-эпидемиологического надзора;

3) Запрещение закачки отработанных вод в подземные горизонты, подземного складирования твердых отходов и разработки недр;

4) Запрещение размещения складов горюче-смазочных материалов, ядохимикатов и минеральных удобрений, накопителей промстоков, шламохранилищ и других объектов, обуславливающих опасность химического загрязнения подземных вод.

Размещение таких объектов допускается в пределах третьего пояса ЗСО только при использовании защищенных подземных вод, при условии выполнения специальных мероприятий по защите водоносного горизонта от загрязнения при наличии санитарно-эпидемиологического заключения органов государственного санитарно-эпидемиологического надзора, выданного с учетом заключения органов геологического контроля;

5) своевременное выполнение необходимых мероприятий по санитарной охране поверхностных вод, имеющих непосредственную гидрологическую связь с используемым водоносным горизонтом, в соответствии с гигиеническими требованиями к охране поверхностных вод.

3.1.3. Мероприятия по второму поясу ЗСО:

Кроме мероприятий, указанных в предыдущем разделе, в пределах второго пояса ЗСО подземных источников водоснабжения подлежат выполнению следующие дополнительные мероприятия:

1) не допускается:

размещение кладбищ, скотомогильников, полей ассенизации, полей фильтрации, навозохранилищ, силосных траншей, животноводческих и птицеводческих предприятий и других объектов, обуславливающих опасность микробного загрязнения подземных вод;

применение удобрений и ядохимикатов;

рубка леса главного пользования и реконструкции.

2) выполнение мероприятий по санитарному благоустройству территории населенных пунктов и других объектов (оборудование канализацией, устройство водонепроницаемых выгребов, организация отвода поверхностного стока и др.).

3.2. Мероприятия на территории ЗСО поверхностных источников водоснабжения:

3.2.1. Мероприятия по первому поясу ЗСО поверхностных источников водоснабжения (далее – первый пояс ЗСО):

1) на территории первого пояса ЗСО должны предусматриваться мероприятия, установленные для ЗСО подземных источников водоснабжения (указанные в пункте 3.1 настоящей статьи);

2) не допускается спуск любых сточных вод, в том числе сточных вод водного транспорта, а также купание, стирка белья, водопой скота и другие виды водопользования, оказывающие влияние на качество воды.

Акватория первого пояса ЗСО ограждается буями и другими предупредительными знаками. На судоходных водоемах над водоприемником должны устанавливаться бакены с освещением.

3.2.2. Мероприятия по второму и третьему поясам ЗСО поверхностных источников водоснабжения (далее соответственно – второй пояс ЗСО, третий пояс ЗСО):

1) выявление объектов, загрязняющих источники водоснабжения, с разработкой

конкретных водоохранных мероприятий, обеспеченных источниками финансирования,

подрядными организациями и согласованных с Управлением Федеральной службы по надзору в сфере защиты прав потребителей и благополучия человека по Республике Бурятия (далее – Управление Роспотребнадзора по городу Республике Бурятия;

2) регулирование отведения территории для нового строительства жилых, промышленных и сельскохозяйственных объектов, а также согласование изменений технологий действующих предприятий, связанных с повышением степени опасности загрязнения сточными водами источника водоснабжения;

3) недопущение отведения сточных вод в зоне водосбора источника водоснабжения, включая его притоки, не отвечающих гигиеническим требованиям к охране поверхностных вод;

4) все работы, в том числе добыча песка, гравия, донноуглубительные работы, в пределах акватории ЗСО допускаются по согласованию с Управлением Роспотребнадзора по Республике Бурятия лишь при обосновании гидрологическими расчетами отсутствия ухудшения качества воды в створе водозабора;

5) использование химических методов борьбы с эвтрофикацией водоемов допускается при условии применения препаратов, имеющих положительное санитарно-эпидемиологическое заключение;

6) при наличии судоходства необходимо оборудование судов, дебаркадеров и брандвахт устройствами для сбора фоновых и подсланевых вод и твердых отходов;

оборудование на пристанях сливных станций и приемников для сбора твердых отходов.

3.2.3. Мероприятия по второму поясу ЗСО:

Кроме мероприятий, указанных в предыдущем разделе, в пределах второго пояса ЗСО поверхностных источников водоснабжения подлежат выполнению следующие мероприятия:

1) запрещение размещения складов горюче-смазочных материалов, ядохимикатов и минеральных удобрений, накопителей промышленных стоков, шламохранилищ и других объектов, обуславливающих опасность химического загрязнения подземных вод. Размещение таких объектов допускается в пределах третьего пояса ЗСО только при использовании защищенных подземных вод, при условии выполнения специальных мероприятий по защите водоносного горизонта от загрязнения при наличии санитарно-эпидемиологического заключения центра государственного санитарно-эпидемиологического надзора, выданного с учетом заключения органов геологического контроля;

2) не допускается размещение кладбищ, скотомогильников, полей ассенизации, полей фильтрации, навозохранилищ, силосных траншей, животноводческих и птицеводческих предприятий и других объектов, обуславливающих опасность микробного загрязнения подземных вод;

3) выполнение мероприятий по санитарному благоустройству территории населенных пунктов и других объектов (оборудование канализацией, устройство водонепроницаемых выгребов, организация отвода поверхностного стока и др.);

4) не производятся рубки леса главного пользования и реконструкции, а также закрепление за лесозаготовительными предприятиями древесины на корню и лесосечного фонда долгосрочного пользования. Допускаются только рубки ухода и санитарные рубки леса;

5) запрещение расположения стойбищ и выпаса скота, а также всякое другое использование водоема и земельных участков, лесных угодий в пределах прибрежной полосы шириной не менее 500 м, которое может привести к ухудшению качества или уменьшению количества воды источника водоснабжения;

6) использование источников водоснабжения в пределах второго пояса ЗСО для купания, туризма, водного спорта и рыбной ловли допускается в установленных местах при условии соблюдения гигиенических требований к охране поверхностных вод, а также гигиенических требований к зонам рекреации водных объектов;

7) в границах второго пояса зоны санитарной охраны запрещается сброс промышленных, сельскохозяйственных, городских и ливневых сточных вод, в которых содержание химических веществ и микроорганизмов превышает установленные санитарными правилами гигиенические нормативы качества воды.

3.3. Мероприятия по санитарно-защитной полосе водоводов:

1) в пределах санитарно-защитной полосы водоводов должны отсутствовать источники загрязнения почвы и грунтовых вод;

2) не допускается прокладка водоводов по территории свалок, полей ассенизации, полей фильтрации, полей орошения, кладбищ, скотомогильников, а также прокладка магистральных водоводов по территории промышленных и сельскохозяйственных предприятий.

Статья 31. Ограничения использования земельных участков и объектов капитального строительства на территории водоохранных зон

1. На территории водоохранных зон в соответствии с Водным кодексом Российской Федерации устанавливается специальный режим осуществления хозяйственной и иной деятельности в целях предотвращения загрязнения, засорения, заиления указанных водных объектов и истощения их вод, а также сохранения среды обитания водных биологических ресурсов и других объектов животного и растительного мира.

2. Содержание указанного режима определено Водным кодексом Российской Федерации. На территории водоохранных зон запрещается:

1) использование сточных вод для удобрения почв;

2) размещение кладбищ, скотомогильников, мест захоронения отходов

производства и потребления, радиоактивных, химических, взрывчатых, токсичных, отравляющих и ядовитых веществ;

3) осуществление авиационных мер по борьбе с вредителями и болезнями растений;

4) движение и стоянка автотранспортных средств (кроме специальных автотранспортных средств), за исключением их движения по дорогам и стоянки на дорогах и в специально оборудованных местах, имеющих твердое покрытие.

3. В границах прибрежных защитных полос, наряду с вышеперечисленными ограничениями, запрещается:

1) распашка земель;

2) размещение отвалов размываемых грунтов;

3) выпас сельскохозяйственных животных и организация для них летних лагерей, ванн.

4. В границах водоохранных зон допускается проектирование, размещение, строительство, реконструкция, ввод в эксплуатацию, эксплуатация хозяйственных и иных

объектов при условии оборудования таких объектов сооружениями, обеспечивающими охрану водных объектов от загрязнения, засорения и истощения вод в соответствии с водным законодательством и законодательством в области охраны окружающей среды.

Статья 32. Ограничения использования земельных участков и объектов капитального строительства на территории зоны охраны стационарных пунктов наблюдений за состоянием окружающей среды, ее загрязнением

1. На территории зон охраны стационарных пунктов наблюдений за состоянием окружающей среды, ее загрязнением в соответствии с законодательством Российской Федерации о гидрометеорологической службе устанавливается особый режим осуществления хозяйственной деятельности.

2. Указанный режим включает ограничения на хозяйственную деятельность, которая может отразиться на достоверности информации о состоянии окружающей природной среды, ее загрязнении.

3. На земельные участки, через которые осуществляется проход или проезд к стационарным пунктам наблюдений, входящим в государственную наблюдательную сеть, могут быть установлены сервитуты в порядке, определенном законодательством Российской Федерации.

Статья 33. Ограничения использования земельных участков и объектов капитального строительства на территории санитарных, защитных и санитарно-защитных зон

1. На территории санитарных, защитных и санитарно-защитных зон (далее СЗЗ) в соответствии с законодательством Российской Федерации, в том числе в соответствии с Федеральным законом "О санитарно-эпидемиологическом благополучии населения", устанавливается специальный режим использования земельных участков и объектов капитального строительства.

2. Содержание указанного режима определено в соответствии с СанПиН 2.2.1/2.1.1.1200-03 санитарно-эпидемиологическими правилами и нормативами «Санитарно-защитные зоны и санитарная классификация предприятий, сооружений и иных объектов» (действует до 01.01.2025) в составе требований к использованию, организации и благоустройству СЗЗ.

3. В соответствии с указанным режимом вводятся следующие ограничения:

1) на территории СЗЗ не допускается размещение:

жилой застройки, включая отдельные жилые дома;

ландшафтно-рекреационных зон, зон отдыха, территорий курортов, санаториев и домов отдыха;

территорий садоводческих товариществ и коттеджной застройки, коллективных или индивидуальных дачных и садово-огородных участков;

спортивных сооружений;

детских площадок;

образовательных и детских учреждений;

лечебно-профилактических и оздоровительных учреждений общего пользования;

других территории с нормируемыми показателями качества среды обитания;

2) в СЗЗ и на территории объектов других отраслей промышленности не допускается размещать:

объекты по производству лекарственных веществ, лекарственных средств и (или) лекарственных форм, склады сырья и полупродуктов для фармацевтических предприятий;

объекты пищевых отраслей промышленности;

оптовые склады продовольственного сырья и пищевых продуктов;

комплексы водопроводных сооружений для подготовки и хранения питьевой воды, которые могут повлиять на качество продукции;

3) в границах СЗЗ промышленного объекта или производства допускается размещать:

нежилые помещения для дежурного аварийного персонала;

помещения для пребывания работающих по вахтовому методу (не более двух недель);

здания управления;

конструкторские бюро,

здания административного назначения;

научно-исследовательские лаборатории

поликлиники;

спортивно-оздоровительные сооружения закрытого типа;

бани;

прачечные;

объекты торговли и общественного питания;

мотели, гостиницы;

гаражи, площадки и сооружения для хранения общественного и индивидуального автотранспорта;

пожарные депо;

местные и транзитные коммуникации;

ЛЭП;

электростанции;

нефте- и газопроводы;

артезианские скважины для технического водоснабжения;

водоохлаждающие сооружения для подготовки технической воды,

канализационные насосные станции;

сооружения оборотного водоснабжения;

автозаправочные станции;

станции технического обслуживания автомобилей;

4) в СЗЗ объектов пищевых отраслей промышленности, оптовых складов продовольственного сырья и пищевой продукции, производства лекарственных веществ, лекарственных средств и (или) лекарственных форм, складов сырья и полупродуктов для фармацевтических предприятий допускается размещение новых профильных, однотипных объектов, при исключении взаимного негативного воздействия на продукцию, среду обитания и здоровье человека.

4. На территориях СЗЗ кладбищ, крематориев, зданий и сооружений похоронного назначения в соответствии с СанПиН 2.1.3684-21 ("Санитарно-эпидемиологические требования к содержанию территорий городских и сельских поселений, к водным объектам, питьевой воде и питьевому водоснабжению, атмосферному воздуху, почвам, жилым помещениям, эксплуатации производственных, общественных помещений, организации и проведению санитарно-противоэпидемических (профилактических) мероприятий") не разрешается строительство зданий, строений и сооружений, не связанных с обслуживанием указанных объектов, за исключением культовых и обрядовых объектов.

5. СЗЗ или какая-либо ее часть не может рассматриваться как резервная территория объекта и использоваться для расширения промышленной или жилой территории без соответствующей обоснованной корректировки границ СЗЗ.

Глава 10. Заключительные положения

Статья 34. Ответственность за нарушение настоящих Правил

Ответственность за нарушение настоящих Правил наступает согласно законодательству Российской Федерации и субъекта РФ.

Статья 35. Вступление в силу настоящих Правил

Настоящие Правила вступают в силу по истечении десяти дней после их официального опубликования.

ОПИСАНИЕ МЕСТОПОЛОЖЕНИЯ ГРАНИЦ		
Жилая зона (наименование объекта)		
Сведения об объекте		
№ п/п	Характеристики объекта	Описание характеристик
1	2	3
1.	Местоположение объекта	Российская Федерация, Республика Бурятия, Тункинский район, п. Монды
2.	Площадь объекта ± величина погрешности определения площади (P ± ΔP)	-
3.	Иные характеристики объекта	-

ОПИСАНИЕ МЕСТОПОЛОЖЕНИЯ ГРАНИЦ					
Жилая зона (наименование объекта)					
Сведения о местоположении границ объекта					
1. Система координат <u>МСК-03,зона2</u>					
2. Сведения о характерных точках границ объекта					
Обозначение характерных точек части границы	Координаты, м		Метод определения координат характерной точки	Средняя квадратическая погрешность положения характерной точки (Mt), м	Описание обозначения точки на местности
	X	Y			
1	2	3	4	5	6
Часть №1					
1	517751.61	2108800.28	Картометрический	12,5	-
2	517750.24	2108865.84	Картометрический	12,5	-
3	517751.61	2108917.28	Картометрический	12,5	-
4	517741.61	2108956.28	Картометрический	12,5	-
5	517722.60	2109109.28	Картометрический	12,5	-

6	517721.02	2109222.69	Картометрический	12,5	-
7	517731.47	2109284.34	Картометрический	12,5	-
8	517745.37	2109412.67	Картометрический	12,5	-
9	517763.23	2109447.72	Картометрический	12,5	-
10	517784.39	2109462.94	Картометрический	12,5	-
11	517788.36	2109492.70	Картометрический	12,5	-
12	517782.41	2109525.11	Картометрический	12,5	-
13	517774.47	2109547.60	Картометрический	12,5	-
14	517757.28	2109561.49	Картометрический	12,5	-
15	517742.06	2109568.11	Картометрический	12,5	-
16	517714.83	2109629.51	Картометрический	12,5	-
17	517703.70	2109648.81	Картометрический	12,5	-
18	517546.93	2109649.47	Картометрический	12,5	-
19	517512.61	2109576.28	Картометрический	12,5	-
20	517455.36	2109565.69	Картометрический	12,5	-
21	517490.05	2109440.44	Картометрический	12,5	-
22	517521.93	2109320.88	Картометрический	12,5	-
23	517475.19	2109240.27	Картометрический	12,5	-
24	517478.53	2109134.61	Картометрический	12,5	-
25	517456.61	2109037.28	Картометрический	12,5	-
26	517381.17	2109043.60	Картометрический	12,5	-
27	517338.92	2109012.84	Картометрический	12,5	-
28	517263.66	2108939.86	Картометрический	12,5	-
29	517238.82	2108903.41	Картометрический	12,5	-
30	517244.97	2108855.44	Картометрический	12,5	-
31	517234.03	2108835.03	Картометрический	12,5	-
32	517234.58	2108795.99	Картометрический	12,5	-

33	517270.03	2108790.16	Картометрический	12,5	-
34	517308.93	2108680.23	Картометрический	12,5	-
35	517294.96	2108615.86	Картометрический	12,5	-
36	517327.40	2108621.44	Картометрический	12,5	-
37	517349.81	2108611.58	Картометрический	12,5	-
38	517389.82	2108593.97	Картометрический	12,5	-
39	517401.45	2108593.64	Картометрический	12,5	-
40	517429.86	2108571.52	Картометрический	12,5	-
41	517389.43	2108514.83	Картометрический	12,5	-
42	517411.68	2108485.06	Картометрический	12,5	-
43	517516.54	2108380.49	Картометрический	12,5	-
44	517535.07	2108403.74	Картометрический	12,5	-
45	517564.92	2108435.45	Картометрический	12,5	-
46	517598.02	2108467.23	Картометрический	12,5	-
47	517621.29	2108486.93	Картометрический	12,5	-
48	517645.68	2108505.75	Картометрический	12,5	-
49	517670.40	2108522.25	Картометрический	12,5	-
50	517673.94	2108524.61	Картометрический	12,5	-
51	517674.86	2108525.23	Картометрический	12,5	-
52	517708.06	2108545.03	Картометрический	12,5	-
53	517745.40	2108565.93	Картометрический	12,5	-
54	517768.53	2108582.22	Картометрический	12,5	-
55	517778.22	2108589.05	Картометрический	12,5	-
56	517821.54	2108617.62	Картометрический	12,5	-
57	517760.61	2108757.28	Картометрический	12,5	-
Часть №2					
58	517374.62	2107689.40	Картометрический	12,5	-

59	517377.15	2107689.48	Картометрический	12,5	-
60	517478.68	2107688.69	Картометрический	12,5	-
61	517489.15	2107688.61	Картометрический	12,5	-
62	517491.63	2107627.75	Картометрический	12,5	-
63	517491.86	2107622.07	Картометрический	12,5	-
64	517494.38	2107566.83	Картометрический	12,5	-
65	517493.40	2107559.47	Картометрический	12,5	-
66	517474.02	2107504.01	Картометрический	12,5	-
67	517462.83	2107472.01	Картометрический	12,5	-
68	517455.98	2107473.21	Картометрический	12,5	-
69	517353.63	2107491.21	Картометрический	12,5	-
70	517348.97	2107491.79	Картометрический	12,5	-
71	517326.96	2107322.18	Картометрический	12,5	-
72	517326.96	2107322.28	Картометрический	12,5	-
73	517326.95	2107322.23	Картометрический	12,5	-
74	517323.72	2107297.29	Картометрический	12,5	-
75	517323.37	2107294.59	Картометрический	12,5	-
76	517315.29	2107233.16	Картометрический	12,5	-
77	517328.72	2107218.07	Картометрический	12,5	-
78	517331.26	2107215.35	Картометрический	12,5	-
79	517336.14	2107210.23	Картометрический	12,5	-
80	517341.18	2107208.35	Картометрический	12,5	-
81	517345.99	2107206.31	Картометрический	12,5	-
82	517355.16	2107202.17	Картометрический	12,5	-
83	517362.99	2107198.50	Картометрический	12,5	-
84	517367.68	2107196.52	Картометрический	12,5	-
85	517376.83	2107192.91	Картометрический	12,5	-

86	517381.59	2107190.92	Картометрический	12,5	-
87	517390.74	2107187.31	Картометрический	12,5	-
88	517400.10	2107183.42	Картометрический	12,5	-
89	517414.35	2107178.10	Картометрический	12,5	-
90	517433.08	2107171.27	Картометрический	12,5	-
91	517447.34	2107166.17	Картометрический	12,5	-
92	517466.09	2107158.93	Картометрический	12,5	-
93	517470.98	2107157.11	Картометрический	12,5	-
94	517484.74	2107151.60	Картометрический	12,5	-
95	517489.57	2107149.79	Картометрический	12,5	-
96	517503.00	2107144.26	Картометрический	12,5	-
97	517526.35	2107134.94	Картометрический	12,5	-
98	517558.94	2107122.49	Картометрический	12,5	-
99	517568.50	2107118.98	Картометрический	12,5	-
100	517587.22	2107111.85	Картометрический	12,5	-
101	517601.30	2107106.69	Картометрический	12,5	-
102	517638.64	2107092.09	Картометрический	12,5	-
103	517647.81	2107088.30	Картометрический	12,5	-
104	517658.32	2107084.09	Картометрический	12,5	-
105	517695.17	2107068.79	Картометрический	12,5	-
106	517704.52	2107064.65	Картометрический	12,5	-
107	517713.44	2107060.54	Картометрический	12,5	-
108	517722.70	2107056.45	Картометрический	12,5	-
109	517736.29	2107050.12	Картометрический	12,5	-
110	517758.87	2107039.74	Картометрический	12,5	-
111	517772.57	2107033.19	Картометрический	12,5	-
112	517777.22	2107030.71	Картометрический	12,5	-

113	517781.63	2107028.18	Картометрический	12,5	-
114	517790.32	2107022.89	Картометрический	12,5	-
115	517794.63	2107020.07	Картометрический	12,5	-
116	517807.04	2107011.37	Картометрический	12,5	-
117	517811.32	2107008.30	Картометрический	12,5	-
118	517815.47	2107005.07	Картометрический	12,5	-
119	517822.39	2107004.24	Картометрический	12,5	-
120	517828.08	2107000.34	Картометрический	12,5	-
121	517830.29	2106994.70	Картометрический	12,5	-
122	517836.41	2106987.01	Картометрический	12,5	-
123	517851.43	2106973.48	Картометрический	12,5	-
124	517858.80	2106966.60	Картометрический	12,5	-
125	517862.57	2106962.93	Картометрический	12,5	-
126	517866.18	2106959.22	Картометрический	12,5	-
127	517872.00	2106953.00	Картометрический	12,5	-
128	517878.79	2106945.32	Картометрический	12,5	-
129	517891.74	2106930.32	Картометрический	12,5	-
130	517898.49	2106922.76	Картометрический	12,5	-
131	517904.24	2106916.19	Картометрический	12,5	-
132	517911.07	2106908.64	Картометрический	12,5	-
133	517921.02	2106897.31	Картометрический	12,5	-
134	517924.37	2106893.37	Картометрический	12,5	-
135	517930.51	2106885.92	Картометрический	12,5	-
136	517969.95	2106842.34	Картометрический	12,5	-
137	517980.11	2106831.31	Картометрический	12,5	-
138	517983.49	2106827.48	Картометрический	12,5	-
139	517990.04	2106820.42	Картометрический	12,5	-

140	518024.65	2106784.44	Картометрический	12,5	-
141	518034.83	2106773.46	Картометрический	12,5	-
142	518049.07	2106758.87	Картометрический	12,5	-
143	518056.06	2106751.38	Картометрический	12,5	-
144	518059.45	2106747.64	Картометрический	12,5	-
145	518066.13	2106740.52	Картометрический	12,5	-
146	518104.62	2106700.96	Картометрический	12,5	-
147	518121.93	2106681.85	Картометрический	12,5	-
148	518138.98	2106663.31	Картометрический	12,5	-
149	518149.60	2106652.55	Картометрический	12,5	-
150	518170.19	2106630.80	Картометрический	12,5	-
151	518184.69	2106616.00	Картометрический	12,5	-
152	518195.71	2106605.18	Картометрический	12,5	-
153	518202.68	2106598.33	Картометрический	12,5	-
154	518210.71	2106590.23	Картометрический	12,5	-
155	518224.05	2106575.48	Картометрический	12,5	-
156	518240.68	2106556.54	Картометрический	12,5	-
157	518265.28	2106525.78	Картометрический	12,5	-
158	518273.78	2106514.96	Картометрический	12,5	-
159	518287.35	2106500.06	Картометрический	12,5	-
160	518293.97	2106492.69	Картометрический	12,5	-
161	518304.20	2106481.47	Картометрический	12,5	-
162	518310.63	2106474.29	Картометрический	12,5	-
163	518335.00	2106449.07	Картометрический	12,5	-
164	518341.86	2106441.73	Картометрический	12,5	-
165	518354.73	2106426.74	Картометрический	12,5	-
166	518358.33	2106422.92	Картометрический	12,5	-

167	518361.83	2106418.97	Картометрический	12,5	-
168	518371.56	2106407.57	Картометрический	12,5	-
169	518377.68	2106400.78	Картометрический	12,5	-
170	518384.47	2106393.68	Картометрический	12,5	-
171	518391.64	2106386.26	Картометрический	12,5	-
172	518401.68	2106375.22	Картометрический	12,5	-
173	518436.24	2106339.28	Картометрический	12,5	-
174	518442.90	2106332.61	Картометрический	12,5	-
175	518450.20	2106325.83	Картометрический	12,5	-
176	518457.25	2106319.46	Картометрический	12,5	-
177	518464.73	2106313.43	Картометрический	12,5	-
178	518472.43	2106307.75	Картометрический	12,5	-
179	518480.29	2106302.56	Картометрический	12,5	-
180	518488.79	2106297.91	Картометрический	12,5	-
181	518497.42	2106293.52	Картометрический	12,5	-
182	518506.10	2106289.52	Картометрический	12,5	-
183	518515.03	2106285.87	Картометрический	12,5	-
184	518523.89	2106282.69	Картометрический	12,5	-
185	518543.82	2106277.25	Картометрический	12,5	-
186	518572.92	2106269.67	Картометрический	12,5	-
187	518580.21	2106266.89	Картометрический	12,5	-
188	518594.06	2106260.71	Картометрический	12,5	-
189	518612.46	2106252.04	Картометрический	12,5	-
190	518617.06	2106249.77	Картометрический	12,5	-
191	518623.35	2106247.35	Картометрический	12,5	-
192	518637.78	2106242.40	Картометрический	12,5	-
193	518647.40	2106238.79	Картометрический	12,5	-

194	518656.95	2106234.93	Картометрический	12,5	-
195	518660.17	2106233.53	Картометрический	12,5	-
196	518661.41	2106233.33	Картометрический	12,5	-
197	518722.92	2106363.62	Картометрический	12,5	-
198	518664.71	2106416.54	Картометрический	12,5	-
199	518607.83	2106491.94	Картометрический	12,5	-
200	518556.23	2106570.00	Картометрический	12,5	-
201	518525.80	2106646.72	Картометрический	12,5	-
202	518519.19	2106700.96	Картометрический	12,5	-
203	518525.80	2106843.84	Картометрический	12,5	-
204	518512.58	2106915.27	Картометрический	12,5	-
205	518351.15	2107248.82	Картометрический	12,5	-
206	518277.61	2107315.28	Картометрический	12,5	-
207	518148.61	2107488.28	Картометрический	12,5	-
208	518146.47	2107511.78	Картометрический	12,5	-
209	518144.51	2107533.16	Картометрический	12,5	-
210	518121.61	2107784.28	Картометрический	12,5	-
211	517995.61	2108170.28	Картометрический	12,5	-
212	517989.60	2108184.28	Картометрический	12,5	-
213	517936.74	2108329.36	Картометрический	12,5	-
214	517938.22	2108444.12	Картометрический	12,5	-
215	517931.26	2108508.25	Картометрический	12,5	-
216	517878.75	2108603.76	Картометрический	12,5	-
217	517851.09	2108591.75	Картометрический	12,5	-
218	517793.31	2108560.84	Картометрический	12,5	-
219	517755.73	2108546.49	Картометрический	12,5	-
220	517718.82	2108525.82	Картометрический	12,5	-

221	517718.81	2108525.82	Картометрический	12,5	-
222	517716.79	2108524.69	Картометрический	12,5	-
223	517686.14	2108506.36	Картометрический	12,5	-
224	517679.54	2108501.94	Картометрический	12,5	-
225	517676.00	2108499.58	Картометрический	12,5	-
226	517672.66	2108497.34	Картометрический	12,5	-
227	517657.89	2108487.46	Картометрический	12,5	-
228	517634.74	2108469.52	Картометрический	12,5	-
229	517612.22	2108450.45	Картометрический	12,5	-
230	517580.16	2108419.60	Картометрический	12,5	-
231	517551.08	2108388.66	Картометрический	12,5	-
232	517533.78	2108366.81	Картометрический	12,5	-
233	517520.64	2108346.84	Картометрический	12,5	-
234	517519.82	2108345.60	Картометрический	12,5	-
235	517517.97	2108342.32	Картометрический	12,5	-
236	517507.08	2108323.05	Картометрический	12,5	-
237	517489.73	2108288.19	Картометрический	12,5	-
238	517471.17	2108246.87	Картометрический	12,5	-
239	517467.91	2108239.60	Картометрический	12,5	-
240	517452.99	2108203.62	Картометрический	12,5	-
241	517450.50	2108197.61	Картометрический	12,5	-
242	517438.62	2108165.04	Картометрический	12,5	-
243	517432.27	2108139.24	Картометрический	12,5	-
244	517418.49	2108047.82	Картометрический	12,5	-
245	517394.14	2107870.10	Картометрический	12,5	-
246	517381.87	2107745.28	Картометрический	12,5	-

247	517422.76	2107809.53	Картометрический	12,5	-
248	517460.38	2107804.38	Картометрический	12,5	-
249	517457.95	2107769.88	Картометрический	12,5	-
250	517457.37	2107764.44	Картометрический	12,5	-
251	517417.11	2107768.97	Картометрический	12,5	-
252	517421.22	2107799.60	Картометрический	12,5	-
253	517421.78	2107803.82	Картометрический	12,5	-
254	517422.14	2107806.50	Картометрический	12,5	-
Часть №3					
255	518926.72	2108138.60	Картометрический	12,5	-
256	518897.43	2108188.43	Картометрический	12,5	-
257	518895.47	2108193.06	Картометрический	12,5	-
258	518814.61	2108384.28	Картометрический	12,5	-
259	518676.61	2108796.28	Картометрический	12,5	-
260	518608.61	2108880.28	Картометрический	12,5	-
261	518602.60	2108895.28	Картометрический	12,5	-
262	518573.61	2108961.28	Картометрический	12,5	-
263	518535.60	2109053.28	Картометрический	12,5	-
264	518514.30	2109109.56	Картометрический	12,5	-
265	518444.10	2109100.55	Картометрический	12,5	-
266	518455.33	2109031.85	Картометрический	12,5	-
267	518461.29	2108999.31	Картометрический	12,5	-
268	518474.65	2108943.88	Картометрический	12,5	-
269	518522.14	2108945.86	Картометрический	12,5	-
270	518524.26	2108933.56	Картометрический	12,5	-
271	518533.43	2108878.74	Картометрический	12,5	-
272	518439.17	2108859.06	Картометрический	12,5	-

273	518391.79	2108842.78	Картометрический	12,5	-
274	518370.90	2108841.86	Картометрический	12,5	-
275	518376.88	2108774.84	Картометрический	12,5	-
276	518377.16	2108771.73	Картометрический	12,5	-
277	518334.93	2108767.79	Картометрический	12,5	-
278	518334.32	2108767.74	Картометрический	12,5	-
279	518335.67	2108749.61	Картометрический	12,5	-
280	518316.13	2108748.12	Картометрический	12,5	-
281	518315.98	2108748.94	Картометрический	12,5	-
282	518302.36	2108747.36	Картометрический	12,5	-
283	518284.39	2108744.56	Картометрический	12,5	-
284	518276.91	2108743.59	Картометрический	12,5	-
285	518274.89	2108762.20	Картометрический	12,5	-
286	518274.35	2108770.95	Картометрический	12,5	-
287	518273.15	2108800.15	Картометрический	12,5	-
288	518273.07	2108802.03	Картометрический	12,5	-
289	518271.34	2108830.94	Картометрический	12,5	-
290	518270.61	2108849.76	Картометрический	12,5	-
291	518254.78	2108957.63	Картометрический	12,5	-
292	518273.12	2108958.67	Картометрический	12,5	-
293	518290.33	2108959.29	Картометрический	12,5	-
294	518293.60	2108973.41	Картометрический	12,5	-
295	518303.74	2108974.15	Картометрический	12,5	-
296	518303.73	2108976.73	Картометрический	12,5	-
297	518303.29	2108990.53	Картометрический	12,5	-
298	518303.59	2108994.01	Картометрический	12,5	-
299	518271.71	2108989.65	Картометрический	12,5	-

300	518271.84	2108985.28	Картометрический	12,5	-
301	518252.40	2108981.84	Картометрический	12,5	-
302	518245.52	2109045.74	Картометрический	12,5	-
303	518274.75	2109051.30	Картометрический	12,5	-
304	518275.02	2109053.41	Картометрический	12,5	-
305	518325.55	2109060.03	Картометрический	12,5	-
306	518318.07	2109197.73	Картометрический	12,5	-
307	518294.84	2109196.61	Картометрический	12,5	-
308	518290.79	2109196.41	Картометрический	12,5	-
309	518271.00	2109195.46	Картометрический	12,5	-
310	518271.94	2109183.88	Картометрический	12,5	-
311	518254.02	2109183.05	Картометрический	12,5	-
312	518251.72	2109182.94	Картометрический	12,5	-
313	518250.64	2109238.02	Картометрический	12,5	-
314	518249.01	2109271.72	Картометрический	12,5	-
315	518267.97	2109274.05	Картометрический	12,5	-
316	518268.60	2109264.41	Картометрический	12,5	-
317	518268.87	2109260.27	Картометрический	12,5	-
318	518270.12	2109241.12	Картометрический	12,5	-
319	518272.08	2109240.96	Картометрический	12,5	-
320	518272.37	2109238.53	Картометрический	12,5	-
321	518275.57	2109238.61	Картометрический	12,5	-
322	518283.78	2109238.80	Картометрический	12,5	-
323	518287.85	2109238.90	Картометрический	12,5	-
324	518315.78	2109239.56	Картометрический	12,5	-
325	518316.73	2109222.29	Картометрический	12,5	-
326	518342.62	2109224.07	Картометрический	12,5	-

327	518335.48	2109281.22	Картометрический	12,5	-
328	518381.50	2109284.02	Картометрический	12,5	-
329	518423.96	2109182.42	Картометрический	12,5	-
330	518424.76	2109160.59	Картометрический	12,5	-
331	518491.80	2109169.04	Картометрический	12,5	-
332	518469.30	2109228.49	Картометрический	12,5	-
333	518462.61	2109319.28	Картометрический	12,5	-
334	518452.61	2109477.28	Картометрический	12,5	-
335	518339.80	2109463.39	Картометрический	12,5	-
336	518312.82	2109703.90	Картометрический	12,5	-
337	518292.97	2109801.92	Картометрический	12,5	-
338	518427.10	2109822.82	Картометрический	12,5	-
339	518415.46	2109874.69	Картометрический	12,5	-
340	518347.60	2109848.28	Картометрический	12,5	-
341	518258.09	2110236.23	Картометрический	12,5	-
342	518160.27	2110349.04	Картометрический	12,5	-
343	518096.78	2110566.53	Картометрический	12,5	-
344	518061.05	2110639.55	Картометрический	12,5	-
345	518004.61	2110699.28	Картометрический	12,5	-
346	517878.04	2110633.21	Картометрический	12,5	-
347	517889.14	2110610.59	Картометрический	12,5	-
348	517904.88	2110583.23	Картометрический	12,5	-
349	517924.01	2110538.74	Картометрический	12,5	-
350	517926.96	2110537.16	Картометрический	12,5	-
351	517928.39	2110533.67	Картометрический	12,5	-
352	517927.86	2110529.40	Картометрический	12,5	-
353	517952.98	2110472.70	Картометрический	12,5	-

354	517952.98	2110472.69	Картометрический	12,5	-
355	517955.20	2110467.67	Картометрический	12,5	-
356	517961.86	2110463.14	Картометрический	12,5	-
357	517975.11	2110433.98	Картометрический	12,5	-
358	517980.94	2110431.07	Картометрический	12,5	-
359	517985.97	2110420.77	Картометрический	12,5	-
360	517984.50	2110413.93	Картометрический	12,5	-
361	517992.71	2110392.72	Картометрический	12,5	-
362	517991.23	2110386.37	Картометрический	12,5	-
363	517989.60	2110385.38	Картометрический	12,5	-
364	517990.48	2110383.44	Картометрический	12,5	-
365	518021.61	2110314.60	Картометрический	12,5	-
366	518095.99	2110150.12	Картометрический	12,5	-
367	518097.75	2110146.21	Картометрический	12,5	-
368	518143.16	2110045.80	Картометрический	12,5	-
369	518168.13	2109987.41	Картометрический	12,5	-
370	518177.10	2109963.81	Картометрический	12,5	-
371	518182.08	2109948.65	Картометрический	12,5	-
372	518185.15	2109931.42	Картометрический	12,5	-
373	518187.33	2109915.31	Картометрический	12,5	-
374	518191.05	2109878.09	Картометрический	12,5	-
375	518201.12	2109754.43	Картометрический	12,5	-
376	518213.30	2109575.57	Картометрический	12,5	-
377	518217.68	2109511.21	Картометрический	12,5	-
378	518226.70	2109382.08	Картометрический	12,5	-
379	518233.59	2109307.24	Картометрический	12,5	-
380	518233.59	2109307.23	Картометрический	12,5	-

381	518239.02	2109248.18	Картометрический	12,5	-
382	518240.88	2109220.61	Картометрический	12,5	-
383	518242.25	2109197.04	Картометрический	12,5	-
384	518242.55	2109185.66	Картометрический	12,5	-
385	518240.68	2109167.60	Картометрический	12,5	-
386	518237.10	2109150.52	Картометрический	12,5	-
387	518231.36	2109133.66	Картометрический	12,5	-
388	518208.36	2109077.39	Картометрический	12,5	-
389	518174.70	2109001.75	Картометрический	12,5	-
390	518192.47	2109018.30	Картометрический	12,5	-
391	518196.26	2109018.13	Картометрический	12,5	-
392	518215.89	2109017.28	Картометрический	12,5	-
393	518234.23	2109001.38	Картометрический	12,5	-
394	518235.80	2108988.17	Картометрический	12,5	-
395	518236.27	2108984.20	Картометрический	12,5	-
396	518243.84	2108920.61	Картометрический	12,5	-
397	518248.61	2108880.64	Картометрический	12,5	-
398	518249.72	2108871.30	Картометрический	12,5	-
399	518255.96	2108822.52	Картометрический	12,5	-
400	518221.18	2108820.24	Картометрический	12,5	-
401	518225.02	2108798.69	Картометрический	12,5	-
402	518228.59	2108782.31	Картометрический	12,5	-
403	518229.33	2108778.90	Картометрический	12,5	-
404	518215.84	2108775.63	Картометрический	12,5	-
405	518213.96	2108775.17	Картометрический	12,5	-
406	518200.39	2108771.88	Картометрический	12,5	-
407	518190.68	2108769.53	Картометрический	12,5	-

408	518188.95	2108769.11	Картометрический	12,5	-
409	518187.52	2108775.51	Картометрический	12,5	-
410	518186.46	2108775.40	Картометрический	12,5	-
411	518186.09	2108775.82	Картометрический	12,5	-
412	518180.45	2108782.28	Картометрический	12,5	-
413	518163.92	2108796.51	Картометрический	12,5	-
414	518158.59	2108795.12	Картометрический	12,5	-
415	518154.31	2108794.00	Картометрический	12,5	-
416	518149.63	2108811.90	Картометрический	12,5	-
417	518145.12	2108811.80	Картометрический	12,5	-
418	518136.94	2108854.75	Картометрический	12,5	-
419	518130.71	2108887.44	Картометрический	12,5	-
420	518130.58	2108888.13	Картометрический	12,5	-
421	518127.92	2108880.62	Картометрический	12,5	-
422	518121.57	2108865.08	Картометрический	12,5	-
423	518117.32	2108844.25	Картометрический	12,5	-
424	518116.10	2108838.26	Картометрический	12,5	-
425	518116.10	2108838.25	Картометрический	12,5	-
426	518114.30	2108829.43	Картометрический	12,5	-
427	518135.89	2108802.73	Картометрический	12,5	-
428	518272.61	2108411.28	Картометрический	12,5	-
429	518280.60	2108174.28	Картометрический	12,5	-
430	518286.95	2108134.66	Картометрический	12,5	-
431	518364.79	2108016.07	Картометрический	12,5	-
432	518422.69	2107940.85	Картометрический	12,5	-
433	518428.54	2107912.21	Картометрический	12,5	-
434	518430.26	2107856.80	Картометрический	12,5	-

435	518454.29	2107794.86	Картометрический	12,5	-
436	518488.63	2107707.97	Картометрический	12,5	-
437	518496.01	2107689.31	Картометрический	12,5	-
438	518497.60	2107685.28	Картометрический	12,5	-
439	518546.77	2107710.27	Картометрический	12,5	-
440	518741.55	2107810.99	Картометрический	12,5	-
441	518753.53	2107817.18	Картометрический	12,5	-
442	518779.08	2107830.39	Картометрический	12,5	-
443	518898.60	2107854.28	Картометрический	12,5	-
444	518962.61	2107829.28	Картометрический	12,5	-
445	519035.18	2107794.70	Картометрический	12,5	-
446	519095.43	2107765.99	Картометрический	12,5	-
447	519100.29	2107763.68	Картометрический	12,5	-
448	519148.57	2107738.55	Картометрический	12,5	-
449	519258.60	2107681.28	Картометрический	12,5	-
450	519324.86	2107732.26	Картометрический	12,5	-
451	519299.60	2107831.28	Картометрический	12,5	-
452	519295.94	2107845.35	Картометрический	12,5	-
453	519293.61	2107854.28	Картометрический	12,5	-
454	519242.95	2107914.61	Картометрический	12,5	-
455	519011.97	2108035.25	Картометрический	12,5	-
456	518944.67	2108095.30	Картометрический	12,5	-
457	518929.36	2108131.88	Картометрический	12,5	-
458	518926.73	2108138.17	Картометрический	12,5	-
459	518876.16	2108097.52	Картометрический	12,5	-
460	518860.45	2108132.80	Картометрический	12,5	-

461	518901.72	2108147.48	Картометрический	12,5	-
462	518915.69	2108112.48	Картометрический	12,5	-
463	518427.05	2108595.15	Картометрический	12,5	-
464	518367.64	2108592.76	Картометрический	12,5	-
465	518355.95	2108592.09	Картометрический	12,5	-
466	518353.84	2108542.17	Картометрический	12,5	-
467	518353.83	2108541.99	Картометрический	12,5	-
468	518294.44	2108542.22	Картометрический	12,5	-
469	518293.43	2108557.70	Картометрический	12,5	-
470	518289.47	2108618.17	Картометрический	12,5	-
471	518286.48	2108625.33	Картометрический	12,5	-
472	518286.58	2108635.11	Картометрический	12,5	-
473	518286.62	2108639.38	Картометрический	12,5	-
474	518286.65	2108642.78	Картометрический	12,5	-
475	518305.43	2108645.34	Картометрический	12,5	-
476	518303.66	2108657.15	Картометрический	12,5	-
477	518307.10	2108657.28	Картометрический	12,5	-
478	518311.19	2108657.44	Картометрический	12,5	-
479	518311.49	2108657.45	Картометрический	12,5	-
480	518362.26	2108659.38	Картометрический	12,5	-
481	518366.53	2108694.78	Картометрический	12,5	-
482	518367.25	2108694.84	Картометрический	12,5	-
483	518398.48	2108697.26	Картометрический	12,5	-
484	518399.50	2108697.34	Картометрический	12,5	-
485	518401.10	2108681.04	Картометрический	12,5	-
486	518403.94	2108652.23	Картометрический	12,5	-

487	518408.29	2108652.55	Картометрический	12,5	-
488	518414.40	2108646.18	Картометрический	12,5	-
489	518424.96	2108646.04	Картометрический	12,5	-
490	518344.66	2108684.73	Картометрический	12,5	-
491	518284.73	2108680.90	Картометрический	12,5	-
492	518281.75	2108714.26	Картометрический	12,5	-
493	518341.16	2108721.84	Картометрический	12,5	-
494	518375.64	2108369.43	Картометрический	12,5	-
495	518378.51	2108345.82	Картометрический	12,5	-
496	518353.46	2108343.27	Картометрический	12,5	-
497	518350.64	2108364.06	Картометрический	12,5	-
498	518350.04	2108368.51	Картометрический	12,5	-
499	518348.91	2108376.84	Картометрический	12,5	-
500	518348.94	2108376.85	Картометрический	12,5	-
501	518352.87	2108377.62	Картометрический	12,5	-
502	518374.13	2108381.81	Картометрический	12,5	-
503	518375.15	2108373.40	Картометрический	12,5	-
504	518244.88	2108713.21	Картометрический	12,5	-
505	518241.92	2108757.88	Картометрический	12,5	-
506	518262.52	2108760.80	Картометрический	12,5	-
507	518268.08	2108715.66	Картометрический	12,5	-
Часть №4					
508	518153.88	2109981.31	Картометрический	12,5	-
509	518129.02	2110039.44	Картометрический	12,5	-

510	518104.99	2110093.11	Картометрический	12,5	-
511	518104.97	2110093.15	Картометрический	12,5	-
512	518081.61	2110145.32	Картометрический	12,5	-
513	518079.86	2110149.23	Картометрический	12,5	-
514	517935.32	2110471.96	Картометрический	12,5	-
515	517930.18	2110471.77	Картометрический	12,5	-
516	517918.91	2110496.00	Картометрический	12,5	-
517	517899.34	2110488.13	Картометрический	12,5	-
518	517903.61	2110470.28	Картометрический	12,5	-
519	517906.61	2110314.28	Картометрический	12,5	-
520	517904.61	2110295.28	Картометрический	12,5	-
521	517904.61	2110201.28	Картометрический	12,5	-
522	517907.80	2110049.40	Картометрический	12,5	-
523	517883.98	2109985.24	Картометрический	12,5	-
524	517885.31	2109895.28	Картометрический	12,5	-
525	517911.77	2109843.69	Картометрический	12,5	-
526	517964.56	2109769.71	Картометрический	12,5	-
527	517975.60	2109638.28	Картометрический	12,5	-
528	517976.60	2109624.28	Картометрический	12,5	-
529	517983.60	2109419.28	Картометрический	12,5	-
530	517977.60	2109364.28	Картометрический	12,5	-
531	517976.60	2109352.28	Картометрический	12,5	-
532	517947.61	2109258.28	Картометрический	12,5	-
533	517943.61	2109250.28	Картометрический	12,5	-
534	517892.61	2109156.28	Картометрический	12,5	-
535	517897.61	2109135.28	Картометрический	12,5	-
536	517900.61	2109131.28	Картометрический	12,5	-

537	517928.96	2109039.35	Картометрический	12,5	-
538	517945.51	2109004.95	Картометрический	12,5	-
539	517964.69	2108924.92	Картометрический	12,5	-
540	517991.80	2108805.20	Картометрический	12,5	-
541	518038.14	2108759.72	Картометрический	12,5	-
542	518054.48	2108782.57	Картометрический	12,5	-
543	518065.17	2108806.04	Картометрический	12,5	-
544	518071.95	2108821.94	Картометрический	12,5	-
545	518081.06	2108843.29	Картометрический	12,5	-
546	518083.45	2108849.04	Картометрический	12,5	-
547	518090.90	2108866.98	Картометрический	12,5	-
548	518090.90	2108866.98	Картометрический	12,5	-
549	518101.82	2108874.77	Картометрический	12,5	-
550	518104.19	2108880.45	Картометрический	12,5	-
551	518117.16	2108911.51	Картометрический	12,5	-
552	518142.89	2108973.14	Картометрический	12,5	-
553	518144.63	2108977.31	Картометрический	12,5	-
554	518168.71	2109034.98	Картометрический	12,5	-
555	518171.68	2109042.09	Картометрический	12,5	-
556	518158.51	2109048.99	Картометрический	12,5	-
557	518139.77	2109066.93	Картометрический	12,5	-
558	518145.33	2109118.37	Картометрический	12,5	-
559	518151.68	2109117.89	Картометрический	12,5	-
560	518151.84	2109114.08	Картометрический	12,5	-
561	518197.79	2109104.64	Картометрический	12,5	-
562	518198.66	2109106.73	Картометрический	12,5	-
563	518209.39	2109132.44	Картометрический	12,5	-

564	518215.59	2109155.10	Картометрический	12,5	-
565	518216.61	2109159.85	Картометрический	12,5	-
566	518218.80	2109169.97	Картометрический	12,5	-
567	518218.80	2109169.98	Картометрический	12,5	-
568	518220.55	2109185.12	Картометрический	12,5	-
569	518220.30	2109195.76	Картометрический	12,5	-
570	518220.30	2109195.77	Картометрический	12,5	-
571	518219.04	2109217.21	Картометрический	12,5	-
572	518218.93	2109219.14	Картометрический	12,5	-
573	518218.93	2109219.15	Картометрический	12,5	-
574	518217.07	2109246.74	Картометрический	12,5	-
575	518217.07	2109246.75	Картометрический	12,5	-
576	518214.66	2109306.31	Картометрический	12,5	-
577	518211.64	2109381.01	Картометрический	12,5	-
578	518202.90	2109500.74	Картометрический	12,5	-
579	518202.21	2109510.16	Картометрический	12,5	-
580	518202.21	2109510.17	Картометрический	12,5	-
581	518197.83	2109574.47	Картометрический	12,5	-
582	518197.83	2109574.48	Картометрический	12,5	-
583	518197.26	2109583.18	Картометрический	12,5	-
584	518189.84	2109697.49	Картометрический	12,5	-
585	518189.84	2109697.50	Картометрический	12,5	-
586	518185.68	2109753.17	Картометрический	12,5	-
587	518175.62	2109876.55	Картометрический	12,5	-
588	518175.62	2109876.57	Картометрический	12,5	-
589	518173.53	2109897.53	Картометрический	12,5	-
590	518171.97	2109913.27	Картометрический	12,5	-

591	518171.97	2109913.29	Картометрический	12,5	-
592	518171.06	2109919.99	Картометрический	12,5	-
593	518169.88	2109928.77	Картометрический	12,5	-
594	518167.35	2109943.82	Картометрический	12,5	-
595	518162.60	2109958.30	Картометрический	12,5	-
596	518078.67	2109115.64	Картометрический	12,5	-
597	518077.74	2109130.99	Картометрический	12,5	-
598	518103.40	2109128.08	Картометрический	12,5	-
599	518104.73	2109113.53	Картометрический	12,5	-
600	518093.35	2109112.60	Картометрический	12,5	-
601	518093.35	2109109.03	Картометрический	12,5	-
602	518081.71	2109107.31	Картометрический	12,5	-

3. Сведения о характерных точках части (частей) границы объекта

Обозначение характерных точек части границы	Координаты, м		Метод определения координат характерной точки	Средняя квадратическая погрешность положения характерной точки (Mt), м	Описание обозначения точки на местности
	Х	У			
-	-	-	-	-	-

ОПИСАНИЕ МЕСТОПОЛОЖЕНИЯ ГРАНИЦ

Зоны инженерной инфраструктуры

(наименование объекта)

Сведения об объекте

№ п/п	Характеристики объекта	Описание характеристик
1	2	3
1.	Местоположение объекта	Российская Федерация, Республика Бурятия, Тункинский район, п. Монды
2.	Площадь объекта ± величина погрешности	-

	определения площади (P ± ΔP)	
3.	Иные характеристики объекта	-

ОПИСАНИЕ МЕСТОПОЛОЖЕНИЯ ГРАНИЦ					
<u>Зоны инженерной инфраструктуры</u> (наименование объекта)					
Сведения о местоположении границ объекта					
1. Система координат <u>МСК-03,зона 2</u>					
2. Сведения о характерных точках границ объекта					
Обозначение характерных точек части границы	Координаты, м		Метод определения координат характерной точки	Средняя квадратическая погрешность положения характерной точки (Mt), м	Описание обозначения точки на местности
	X	Y			
1	2	3	4	5	6
Часть №1					
603	517151.57	2109147.01	Картометрический	12,5	-
604	517131.57	2109147.01	Картометрический	12,5	-
605	517131.57	2109127.01	Картометрический	12,5	-
606	517151.57	2109127.01	Картометрический	12,5	-
Часть №2					
607	522422.71	2099562.71	Картометрический	12,5	-
608	522417.09	2099560.85	Картометрический	12,5	-
609	522418.95	2099555.25	Картометрический	12,5	-
610	522424.57	2099557.10	Картометрический	12,5	-
Часть №3					
611	522603.80	2098298.31	Картометрический	12,5	-
612	522597.95	2098297.48	Картометрический	12,5	-
613	522598.78	2098291.63	Картометрический	12,5	-

614	522604.63	2098292.46	Картометрический	12,5	-
Часть №4					
615	521149.49	2103094.57	Картометрический	12,5	-
616	521146.12	2103093.70	Картометрический	12,5	-
617	521147.02	2103091.53	Картометрический	12,5	-
618	521149.44	2103092.43	Картометрический	12,5	-
Часть №5					
619	522511.85	2098929.69	Картометрический	12,5	-
620	522509.53	2098929.35	Картометрический	12,5	-
621	522509.86	2098927.03	Картометрический	12,5	-
622	522512.18	2098927.36	Картометрический	12,5	-
Часть №6					
623	522567.71	2098084.65	Картометрический	12,5	-
624	522567.34	2098082.34	Картометрический	12,5	-
625	522569.66	2098081.97	Картометрический	12,5	-
626	522570.02	2098084.29	Картометрический	12,5	-
Часть №7					
627	522502.47	2097660.26	Картометрический	12,5	-
628	522502.10	2097657.95	Картометрический	12,5	-
629	522504.42	2097657.58	Картометрический	12,5	-
630	522504.78	2097659.90	Картометрический	12,5	-
Часть №8					
631	522480.39	2099141.13	Картометрический	12,5	-
632	522478.07	2099140.80	Картометрический	12,5	-
633	522478.40	2099138.48	Картометрический	12,5	-
634	522480.72	2099138.81	Картометрический	12,5	-
Часть №9					
635	521063.83	2103288.07	Картометрический	12,5	-
636	521061.67	2103287.17	Картометрический	12,5	-
637	521062.57	2103285.01	Картометрический	12,5	-

638	521064.74	2103285.91	Картометрический	12,5	-
Часть №10					
639	522571.18	2098508.59	Картометрический	12,5	-
640	522568.86	2098508.26	Картометрический	12,5	-
641	522569.18	2098505.94	Картометрический	12,5	-
642	522571.50	2098506.27	Картометрический	12,5	-
Часть №11					
643	522541.65	2098719.02	Картометрический	12,5	-
644	522539.33	2098718.69	Картометрический	12,5	-
645	522539.66	2098716.38	Картометрический	12,5	-
646	522541.98	2098716.70	Картометрический	12,5	-
Часть №12					
647	522535.27	2097871.23	Картометрический	12,5	-
648	522534.90	2097868.92	Картометрический	12,5	-
649	522537.21	2097868.55	Картометрический	12,5	-
650	522537.58	2097870.86	Картометрический	12,5	-
Часть №13					
651	522451.18	2099350.53	Картометрический	12,5	-
652	522448.87	2099350.20	Картометрический	12,5	-
653	522449.19	2099347.89	Картометрический	12,5	-
654	522451.51	2099348.21	Картометрический	12,5	-
Часть №14					
655	518753.53	2107817.18	Картометрический	12,5	-
656	518741.55	2107810.99	Картометрический	12,5	-
657	518800.40	2107512.55	Картометрический	12,5	-
658	518820.56	2107395.13	Картометрический	12,5	-
659	518816.26	2107344.86	Картометрический	12,5	-
660	518829.48	2107285.33	Картометрический	12,5	-
661	518845.20	2107289.54	Картометрический	12,5	-
662	518852.78	2107289.70	Картометрический	12,5	-

663	518867.61	2107290.31	Картометрический	12,5	-
664	518866.87	2107305.29	Картометрический	12,5	-
665	518854.49	2107305.07	Картометрический	12,5	-
666	518852.20	2107331.61	Картометрический	12,5	-
667	518851.31	2107341.56	Картометрический	12,5	-
668	518849.65	2107354.78	Картометрический	12,5	-
669	518839.74	2107377.93	Картометрический	12,5	-
670	518805.60	2107533.06	Картометрический	12,5	-

Часть №15

671	518915.69	2108112.48	Картометрический	12,5	-
672	518901.72	2108147.48	Картометрический	12,5	-
673	518860.45	2108132.80	Картометрический	12,5	-
674	518876.16	2108097.52	Картометрический	12,5	-

3. Сведения о характерных точках части (частей) границы объекта

Обозначение характерных точек части границы	Координаты, м		Метод определения координат характерной точки	Средняя квадратическая погрешность положения характерной точки (Mt), м	Описание обозначения точки на местности
	X	Y			
-	-	-	-	-	-

ОПИСАНИЕ МЕСТОПОЛОЖЕНИЯ ГРАНИЦ

Зоны инженерной инфраструктуры

(наименование объекта)

Сведения об объекте

№ п/п	Характеристики объекта	Описание характеристик
1	2	3
1.	Местоположение объекта	Российская Федерация, Республика Бурятия, Тункинский район, п. Монды
2.	Площадь объекта ± величина погрешности определения площади (P ± ΔP)	-

3.	Иные характеристики объекта	-

ОПИСАНИЕ МЕСТОПОЛОЖЕНИЯ ГРАНИЦ					
Зоны инженерной и транспортной инфраструктур (наименование объекта)					
Сведения о местоположении границ объекта					
1. Система координат <u>МСК-03, зона 2</u>					
2. Сведения о характерных точках границ объекта					
Обозначение характерных точек части границы	Координаты, м		Метод определения координат характерной точки	Средняя квадратическая погрешность положения характерной точки (Mt), м	Описание обозначения точки на местности
	X	Y			
1	2	3	4	5	6
Часть №1					
675	526554.76	2091658.28	Картометрический	12,5	-
676	526581.76	2091625.40	Картометрический	12,5	-
677	526618.56	2091581.36	Картометрический	12,5	-
678	526627.36	2091573.17	Картометрический	12,5	-
679	526624.98	2091580.27	Картометрический	12,5	-
680	526525.01	2091907.37	Картометрический	12,5	-
681	526352.44	2092110.20	Картометрический	12,5	-
682	526186.64	2092310.95	Картометрический	12,5	-
683	526016.81	2092514.49	Картометрический	12,5	-
684	525846.63	2092722.13	Картометрический	12,5	-
685	525679.34	2092841.27	Картометрический	12,5	-
686	525524.70	2093008.80	Картометрический	12,5	-
687	525367.09	2093180.84	Картометрический	12,5	-
688	525209.75	2093354.98	Картометрический	12,5	-

689	525056.50	2093526.40	Картометрический	12,5	-
690	524902.10	2093736.46	Картометрический	12,5	-
691	524748.91	2093948.24	Картометрический	12,5	-
692	524589.35	2094174.19	Картометрический	12,5	-
693	524306.71	2094246.44	Картометрический	12,5	-
694	524120.51	2094295.79	Картометрический	12,5	-
695	524120.52	2094295.77	Картометрический	12,5	-
696	524122.15	2094289.96	Картометрический	12,5	-
697	524133.59	2094249.07	Картометрический	12,5	-
698	524134.96	2094244.20	Картометрический	12,5	-
699	524295.34	2094203.42	Картометрический	12,5	-
700	524560.76	2094131.35	Картометрический	12,5	-
701	524714.19	2093921.91	Картометрический	12,5	-
702	524867.44	2093710.06	Картометрический	12,5	-
703	525020.27	2093497.05	Картометрический	12,5	-
704	525177.98	2093325.00	Картометрический	12,5	-
705	525335.37	2093150.82	Картометрический	12,5	-
706	525493.01	2092978.76	Картометрический	12,5	-
707	525648.31	2092808.24	Картометрический	12,5	-
708	525815.15	2092687.06	Картометрический	12,5	-
709	525984.01	2092485.71	Картометрический	12,5	-
710	526153.41	2092281.72	Картометрический	12,5	-
711	526319.71	2092081.30	Картометрический	12,5	-
712	526482.67	2091883.93	Картометрический	12,5	-
Часть №2					
713	522919.02	2096119.54	Картометрический	12,5	-
714	522919.49	2096118.45	Картометрический	12,5	-
715	522920.48	2096116.17	Картометрический	12,5	-
716	522935.02	2096082.72	Картометрический	12,5	-
717	522961.47	2096067.71	Картометрический	12,5	-

718	522966.32	2096064.95	Картометрический	12,5	-
719	522954.00	2096202.98	Картометрический	12,5	-
720	522938.84	2096394.24	Картометрический	12,5	-
721	522792.12	2096561.76	Картометрический	12,5	-
722	522660.17	2096720.19	Картометрический	12,5	-
723	522617.67	2096898.15	Картометрический	12,5	-
724	522576.01	2097084.19	Картометрический	12,5	-
725	522535.29	2097267.13	Картометрический	12,5	-
726	522497.47	2097448.32	Картометрический	12,5	-
727	522514.66	2097572.37	Картометрический	12,5	-
728	522470.72	2097571.29	Картометрический	12,5	-
729	522451.60	2097447.33	Картометрический	12,5	-
730	522494.28	2097258.06	Картометрический	12,5	-
731	522535.01	2097075.05	Картометрический	12,5	-
732	522576.70	2096888.92	Картометрический	12,5	-
733	522617.49	2096698.66	Картометрический	12,5	-
734	522760.23	2096534.41	Картометрический	12,5	-
735	522895.27	2096375.78	Картометрический	12,5	-
736	522912.08	2096198.66	Картометрический	12,5	-
Часть №3					
737	521405.01	2102390.49	Картометрический	12,5	-
738	521422.66	2102339.78	Картометрический	12,5	-
739	521487.79	2102154.41	Картометрический	12,5	-
740	521553.61	2101969.39	Картометрический	12,5	-
741	521618.14	2101783.96	Картометрический	12,5	-
742	521681.93	2101601.33	Картометрический	12,5	-
743	521747.94	2101414.48	Картометрический	12,5	-
744	521813.02	2101230.44	Картометрический	12,5	-
745	521877.36	2101046.17	Картометрический	12,5	-
746	521942.20	2100863.56	Картометрический	12,5	-

747	522007.01	2100677.29	Картометрический	12,5	-
748	522037.67	2100590.27	Картометрический	12,5	-
749	522059.79	2100604.99	Картометрический	12,5	-
750	522070.36	2100580.38	Картометрический	12,5	-
751	522051.00	2100552.42	Картометрический	12,5	-
752	522072.23	2100492.17	Картометрический	12,5	-
753	522137.33	2100306.49	Картометрический	12,5	-
754	522203.10	2100119.15	Картометрический	12,5	-
755	522268.83	2099933.18	Картометрический	12,5	-
756	522335.95	2099741.66	Картометрический	12,5	-
757	522369.59	2099644.62	Картометрический	12,5	-
758	522407.36	2099668.06	Картометрический	12,5	-
759	522375.59	2099755.55	Картометрический	12,5	-
760	522308.46	2099947.05	Картометрический	12,5	-
761	522242.76	2100133.02	Картометрический	12,5	-
762	522223.88	2100186.82	Картометрический	12,5	-
763	522136.26	2100436.53	Картометрический	12,5	-
764	521988.91	2100833.47	Картометрический	12,5	-
765	521860.35	2101216.81	Картометрический	12,5	-
766	521859.98	2101223.36	Картометрический	12,5	-
767	521852.66	2101244.30	Картометрический	12,5	-
768	521836.65	2101289.60	Картометрический	12,5	-
769	521787.61	2101428.29	Картометрический	12,5	-
770	521724.44	2101616.10	Картометрический	12,5	-
771	521657.78	2101797.85	Картометрический	12,5	-
772	521593.25	2101983.25	Картометрический	12,5	-
773	521527.43	2102168.30	Картометрический	12,5	-
774	521462.32	2102353.61	Картометрический	12,5	-
775	521461.14	2102356.96	Картометрический	12,5	-
776	521455.59	2102356.22	Картометрический	12,5	-

Часть №4					
777	528416.96	2089671.30	Картометрический	12,5	-
778	528201.92	2089777.21	Картометрический	12,5	-
779	528060.68	2089889.68	Картометрический	12,5	-
780	527897.76	2090023.29	Картометрический	12,5	-
781	527768.21	2090236.10	Картометрический	12,5	-
782	527626.50	2090475.68	Картометрический	12,5	-
783	527476.42	2090545.65	Картометрический	12,5	-
784	527325.23	2090694.31	Картометрический	12,5	-
785	527171.02	2090850.28	Картометрический	12,5	-
786	527017.67	2091004.91	Картометрический	12,5	-
787	526861.21	2091162.47	Картометрический	12,5	-
788	526713.49	2091315.52	Картометрический	12,5	-
789	526709.36	2091324.05	Картометрический	12,5	-
790	526700.98	2091332.43	Картометрический	12,5	-
791	526681.88	2091353.43	Картометрический	12,5	-
792	526666.62	2091364.25	Картометрический	12,5	-
793	526643.10	2091377.23	Картометрический	12,5	-
794	526670.20	2091289.92	Картометрический	12,5	-
795	526830.72	2091131.11	Картометрический	12,5	-
796	526987.25	2090973.50	Картометрический	12,5	-
797	527140.58	2090818.88	Картометрический	12,5	-
798	527294.83	2090662.88	Картометрический	12,5	-
799	527448.67	2090505.85	Картометрический	12,5	-
800	527593.75	2090437.74	Картометрический	12,5	-
801	527731.08	2090212.34	Картометрический	12,5	-
802	527862.53	2089990.98	Картометрический	12,5	-
803	528033.28	2089854.75	Картометрический	12,5	-
804	528178.05	2089735.13	Картометрический	12,5	-
805	528440.35	2089635.67	Картометрический	12,5	-

806	528450.58	2089656.09	Картометрический	12,5	-
807	528427.36	2089666.84	Картометрический	12,5	-
Часть №5					
808	524064.82	2094261.97	Картометрический	12,5	-
809	524064.46	2094262.11	Картометрический	12,5	-
810	524059.85	2094280.98	Картометрический	12,5	-
811	524054.66	2094300.39	Картометрический	12,5	-
812	524052.27	2094310.89	Картометрический	12,5	-
813	524051.58	2094314.18	Картометрический	12,5	-
814	524038.25	2094317.82	Картометрический	12,5	-
815	523914.48	2094456.38	Картометрический	12,5	-
816	523786.79	2094602.09	Картометрический	12,5	-
817	523680.42	2094720.88	Картометрический	12,5	-
818	523671.78	2094726.07	Картометрический	12,5	-
819	523659.11	2094733.54	Картометрический	12,5	-
820	523650.52	2094738.90	Картометрический	12,5	-
821	523642.41	2094743.78	Картометрический	12,5	-
822	523633.50	2094748.82	Картометрический	12,5	-
823	523620.46	2094756.55	Картометрический	12,5	-
824	523603.28	2094766.53	Картометрический	12,5	-
825	523586.20	2094777.08	Картометрический	12,5	-
826	523578.77	2094779.83	Картометрический	12,5	-
827	523572.73	2094783.12	Картометрический	12,5	-
828	523624.91	2094719.99	Картометрический	12,5	-
829	523754.49	2094572.71	Картометрический	12,5	-
830	523882.16	2094427.00	Картометрический	12,5	-
831	524011.70	2094275.46	Картометрический	12,5	-
Часть №6					
832	521140.74	2103062.64	Картометрический	12,5	-
833	521211.96	2102896.82	Картометрический	12,5	-

834	521256.14	2102793.59	Картометрический	12,5	-
835	521268.22	2102765.35	Картометрический	12,5	-
836	521300.92	2102754.34	Картометрический	12,5	-
837	521316.57	2102641.25	Картометрический	12,5	-
838	521336.67	2102584.93	Картометрический	12,5	-
839	521358.05	2102525.29	Картометрический	12,5	-
840	521401.75	2102459.55	Картометрический	12,5	-
841	521431.92	2102440.95	Картометрический	12,5	-
842	521397.67	2102539.17	Картометрический	12,5	-
843	521333.33	2102727.60	Картометрический	12,5	-
844	521250.51	2102913.49	Картометрический	12,5	-
845	521202.54	2103025.41	Картометрический	12,5	-
846	521192.93	2103014.68	Картометрический	12,5	-
Часть №7					
847	519095.43	2107765.99	Картометрический	12,5	-
848	519035.18	2107794.70	Картометрический	12,5	-
849	519064.85	2107732.58	Картометрический	12,5	-
850	519200.18	2107470.26	Картометрический	12,5	-
851	519282.21	2107299.00	Картометрический	12,5	-
852	519358.88	2107128.44	Картометрический	12,5	-
853	519438.80	2106935.79	Картометрический	12,5	-
854	519456.51	2106943.05	Картометрический	12,5	-
855	519492.84	2106875.93	Картометрический	12,5	-
856	519536.79	2106791.32	Картометрический	12,5	-
857	519579.19	2106709.50	Картометрический	12,5	-
858	519644.04	2106552.16	Картометрический	12,5	-
859	519708.22	2106396.13	Картометрический	12,5	-
860	519773.05	2106238.07	Картометрический	12,5	-
861	519836.34	2106084.50	Картометрический	12,5	-
862	519901.77	2105924.97	Картометрический	12,5	-

863	519965.11	2105769.52	Картометрический	12,5	-
864	520049.24	2105576.55	Картометрический	12,5	-
865	520082.14	2105500.49	Картометрический	12,5	-
866	520095.91	2105468.74	Картометрический	12,5	-
867	520158.24	2105402.26	Картометрический	12,5	-
868	520122.16	2105407.95	Картометрический	12,5	-
869	520131.50	2105386.34	Картометрический	12,5	-
870	520139.33	2105368.38	Картометрический	12,5	-
871	520215.51	2105193.61	Картометрический	12,5	-
872	520258.78	2105093.82	Картометрический	12,5	-
873	520265.46	2105078.41	Картометрический	12,5	-
874	520291.47	2105080.42	Картометрический	12,5	-
875	520290.45	2105053.00	Картометрический	12,5	-
876	520278.37	2105048.67	Картометрический	12,5	-
877	520291.29	2105018.86	Картометрический	12,5	-
878	520298.23	2105002.85	Картометрический	12,5	-
879	520381.82	2104809.16	Картометрический	12,5	-
880	520464.92	2104619.05	Картометрический	12,5	-
881	520548.30	2104426.32	Картометрический	12,5	-
882	520630.71	2104236.20	Картометрический	12,5	-
883	520714.23	2104044.80	Картометрический	12,5	-
884	520797.19	2103852.68	Картометрический	12,5	-
885	520879.96	2103661.54	Картометрический	12,5	-
886	520963.66	2103469.02	Картометрический	12,5	-
887	521008.39	2103365.84	Картометрический	12,5	-
888	521051.05	2103360.30	Картометрический	12,5	-
889	521057.14	2103358.99	Картометрический	12,5	-
890	521003.41	2103482.94	Картометрический	12,5	-
891	520918.51	2103678.22	Картометрический	12,5	-
892	520835.73	2103869.34	Картометрический	12,5	-

893	520752.77	2104061.50	Картометрический	12,5	-
894	520669.26	2104252.92	Картометрический	12,5	-
895	520586.84	2104442.99	Картометрический	12,5	-
896	520503.45	2104635.76	Картометрический	12,5	-
897	520420.35	2104825.85	Картометрический	12,5	-
898	520336.78	2105019.52	Картометрический	12,5	-
899	520254.05	2105210.31	Картометрический	12,5	-
900	520170.04	2105403.03	Картометрический	12,5	-
901	520087.82	2105593.17	Картометрический	12,5	-
902	520006.56	2105787.06	Картометрический	12,5	-
903	519940.61	2105940.96	Картометрический	12,5	-
904	519875.20	2106100.44	Картометрический	12,5	-
905	519811.91	2106254.01	Картометрический	12,5	-
906	519747.10	2106412.05	Картометрический	12,5	-
907	519682.92	2106568.04	Картометрический	12,5	-
908	519620.27	2106727.92	Картометрический	12,5	-
909	519574.28	2106810.24	Картометрический	12,5	-
910	519530.42	2106894.69	Картометрический	12,5	-
911	519488.34	2106979.38	Картометрический	12,5	-
912	519418.39	2107130.22	Картометрический	12,5	-
913	519347.48	2107281.93	Картометрический	12,5	-
914	519277.09	2107429.42	Картометрический	12,5	-
915	519204.53	2107577.71	Картометрический	12,5	-
916	519101.98	2107752.27	Картометрический	12,5	-
Часть №8					
917	518897.43	2108188.43	Картометрический	12,5	-
918	518926.72	2108138.60	Картометрический	12,5	-
919	518928.78	2108141.99	Картометрический	12,5	-
920	518929.98	2108143.94	Картометрический	12,5	-
921	518927.50	2108145.45	Картометрический	12,5	-

922	518946.45	2108185.76	Картометрический	12,5	-
923	518988.47	2108275.13	Картометрический	12,5	-
924	519055.74	2108489.47	Картометрический	12,5	-
925	519090.31	2108603.38	Картометрический	12,5	-
926	519123.47	2108712.66	Картометрический	12,5	-
927	519188.94	2108918.99	Картометрический	12,5	-
928	519251.77	2109109.16	Картометрический	12,5	-
929	519256.23	2109122.68	Картометрический	12,5	-
930	519314.62	2109326.29	Картометрический	12,5	-
931	519381.80	2109529.55	Картометрический	12,5	-
932	519444.84	2109739.90	Картометрический	12,5	-
933	519516.39	2109967.46	Картометрический	12,5	-
934	519497.55	2110091.22	Картометрический	12,5	-
935	519468.44	2110282.36	Картометрический	12,5	-
936	519422.62	2110600.17	Картометрический	12,5	-
937	519376.31	2110899.84	Картометрический	12,5	-
938	519331.49	2111200.24	Картометрический	12,5	-
939	519286.31	2111499.74	Картометрический	12,5	-
940	519241.35	2111492.74	Картометрический	12,5	-
941	519286.50	2111193.49	Картометрический	12,5	-
942	519331.33	2110893.01	Картометрический	12,5	-
943	519377.62	2110593.45	Картометрический	12,5	-
944	519415.94	2110327.56	Картометрический	12,5	-
945	519423.41	2110275.79	Картометрический	12,5	-
946	519466.81	2109971.23	Картометрический	12,5	-
947	519401.30	2109753.12	Картометрический	12,5	-
948	519338.40	2109543.23	Картометрический	12,5	-
949	519271.15	2109339.71	Картометрический	12,5	-
950	519212.74	2109136.09	Картометрический	12,5	-
951	519145.65	2108933.01	Картометрический	12,5	-

952	519080.02	2108726.15	Картометрический	12,5	-
953	519050.25	2108628.08	Картометрический	12,5	-
954	519012.27	2108502.89	Картометрический	12,5	-
955	518945.97	2108291.69	Картометрический	12,5	-
956	518924.09	2108245.13	Картометрический	12,5	-
Часть №9					
957	518327.10	2107626.63	Картометрический	12,5	-
958	518278.46	2107601.61	Картометрический	12,5	-
959	518220.88	2107571.91	Картометрический	12,5	-
960	518164.83	2107543.28	Картометрический	12,5	-
961	518144.51	2107533.16	Картометрический	12,5	-
962	518146.47	2107511.78	Картометрический	12,5	-
963	518173.84	2107525.43	Картометрический	12,5	-
964	518230.00	2107554.11	Картометрический	12,5	-
965	518287.60	2107583.83	Картометрический	12,5	-
966	518331.85	2107606.59	Картометрический	12,5	-
967	518327.21	2107626.20	Картометрический	12,5	-
Часть №10					
968	518345.43	2107636.06	Картометрический	12,5	-
969	518345.53	2107635.63	Картометрический	12,5	-
970	518367.84	2107647.10	Картометрический	12,5	-
971	518373.27	2107627.89	Картометрический	12,5	-
972	518396.26	2107639.71	Картометрический	12,5	-
973	518496.01	2107689.31	Картометрический	12,5	-
974	518488.63	2107707.97	Картометрический	12,5	-
975	518387.23	2107657.56	Картометрический	12,5	-
Часть №11					
976	522970.65	2096016.50	Картометрический	12,5	-
977	522965.81	2096019.25	Картометрический	12,5	-
978	522927.20	2096041.16	Картометрический	12,5	-

979	522926.21	2096041.73	Картометрический	12,5	-
980	522925.82	2096041.95	Картометрический	12,5	-
981	522928.04	2096016.62	Картометрический	12,5	-
982	522944.37	2095833.90	Картометрический	12,5	-
983	522960.26	2095649.66	Картометрический	12,5	-
984	522975.52	2095462.35	Картометрический	12,5	-
985	523112.96	2095306.49	Картометрический	12,5	-
986	523242.94	2095158.74	Картометрический	12,5	-
987	523284.79	2095095.12	Картометрический	12,5	-
988	523288.45	2095090.83	Картометрический	12,5	-
989	523292.11	2095085.04	Картометрический	12,5	-
990	523297.14	2095080.48	Картометрический	12,5	-
991	523301.12	2095076.56	Картометрический	12,5	-
992	523308.17	2095070.14	Картометрический	12,5	-
993	523312.14	2095066.11	Картометрический	12,5	-
994	523318.56	2095058.64	Картометрический	12,5	-
995	523324.92	2095051.26	Картометрический	12,5	-
996	523330.70	2095045.27	Картометрический	12,5	-
997	523335.05	2095041.88	Картометрический	12,5	-
998	523339.19	2095037.74	Картометрический	12,5	-
999	523346.14	2095030.16	Картометрический	12,5	-
1000	523356.00	2095018.92	Картометрический	12,5	-
1001	523359.23	2095014.63	Картометрический	12,5	-
1002	523369.09	2095003.23	Картометрический	12,5	-
1003	523375.88	2094994.48	Картометрический	12,5	-
1004	523379.85	2094988.91	Картометрический	12,5	-
1005	523384.47	2094984.35	Картометрический	12,5	-
1006	523390.79	2094976.29	Картометрический	12,5	-
1007	523400.81	2094966.37	Картометрический	12,5	-
1008	523410.93	2094955.08	Картометрический	12,5	-

1009	523418.57	2094947.02	Картометрический	12,5	-
1010	523427.68	2094935.62	Картометрический	12,5	-
1011	523434.36	2094928.52	Картометрический	12,5	-
1012	523440.73	2094921.99	Картометрический	12,5	-
1013	523448.16	2094915.15	Картометрический	12,5	-
1014	523452.08	2094911.33	Картометрический	12,5	-
1015	523455.47	2094907.73	Картометрический	12,5	-
1016	523462.89	2094899.99	Картометрический	12,5	-
1017	523466.39	2094895.54	Картометрический	12,5	-
1018	523485.06	2094873.80	Картометрический	12,5	-
1019	523506.48	2094855.55	Картометрический	12,5	-
1020	523531.66	2094840.60	Картометрический	12,5	-
1021	523561.79	2094821.95	Картометрический	12,5	-
1022	523582.94	2094808.05	Картометрический	12,5	-
1023	523615.44	2094785.88	Картометрический	12,5	-
1024	523628.06	2094777.93	Картометрический	12,5	-
1025	523636.01	2094772.99	Картометрический	12,5	-
1026	523530.17	2094895.19	Картометрический	12,5	-
1027	523402.93	2095039.82	Картометрический	12,5	-
1028	523274.61	2095186.32	Картометрический	12,5	-
1029	523144.72	2095333.99	Картометрический	12,5	-
1030	523020.51	2095480.85	Картометрический	12,5	-
1031	523002.51	2095653.52	Картометрический	12,5	-
1032	522986.62	2095837.65	Картометрический	12,5	-
1033	522971.75	2096004.24	Картометрический	12,5	-
Часть №12					
1034	524100.78	2094301.03	Картометрический	12,5	-
1035	524072.96	2094308.40	Картометрический	12,5	-
1036	524073.75	2094305.91	Картометрический	12,5	-
1037	524076.56	2094295.94	Картометрический	12,5	-

1038	524077.41	2094290.26	Картометрический	12,5	-
1039	524079.45	2094281.44	Картометрический	12,5	-
1040	524080.83	2094276.14	Картометрический	12,5	-
1041	524081.81	2094270.43	Картометрический	12,5	-
1042	524085.34	2094256.81	Картометрический	12,5	-
1043	524109.31	2094250.72	Картометрический	12,5	-
1044	524108.45	2094255.81	Картометрический	12,5	-
1045	524101.73	2094295.44	Картометрический	12,5	-
1046	524100.78	2094301.02	Картометрический	12,5	-
Часть №13					
1047	526637.95	2091541.49	Картометрический	12,5	-
1048	526605.18	2091572.22	Картометрический	12,5	-
1049	526571.84	2091604.82	Картометрический	12,5	-
1050	526584.43	2091565.41	Картометрический	12,5	-
1051	526593.99	2091534.74	Картометрический	12,5	-
1052	526597.78	2091531.65	Картометрический	12,5	-
1053	526631.37	2091515.46	Картометрический	12,5	-
1054	526653.45	2091495.16	Картометрический	12,5	-
Часть №14					
1055	526670.97	2091442.79	Картометрический	12,5	-
1056	526607.57	2091491.20	Картометрический	12,5	-
1057	526634.69	2091404.19	Картометрический	12,5	-
1058	526646.07	2091398.34	Картометрический	12,5	-
1059	526654.61	2091394.47	Картометрический	12,5	-
1060	526664.95	2091390.44	Картометрический	12,5	-
1061	526669.13	2091387.42	Картометрический	12,5	-
1062	526676.61	2091382.54	Картометрический	12,5	-
1063	526681.91	2091379.73	Картометрический	12,5	-
1064	526686.31	2091375.69	Картометрический	12,5	-
1065	526696.84	2091365.46	Картометрический	12,5	-

3. Сведения о характерных точках части (частей) границы объекта					
Обозначение характерных точек части границы	Координаты, м		Метод определения координат характерной точки	Средняя квадратическая погрешность положения характерной точки (Mt), м	Описание обозначения точки на местности
	X	Y			
-	-	-	-	-	-

ОПИСАНИЕ МЕСТОПОЛОЖЕНИЯ ГРАНИЦ		
<u>Общественно-деловая зона</u> (наименование объекта)		
Сведения об объекте		
№ п/п	Характеристики объекта	Описание характеристик
1	2	3
1.	Местоположение объекта	Российская Федерация, Республика Бурятия, Тункинский район, п. Монды
2.	Площадь объекта \pm величина погрешности определения площади ($P \pm \Delta P$)	-
3.	Иные характеристики объекта	-

ОПИСАНИЕ МЕСТОПОЛОЖЕНИЯ ГРАНИЦ					
<u>Общественно-деловая зона</u> (наименование объекта)					
Сведения о местоположении границ объекта					
1. Система координат <u>МСК-03, зона 2</u>					
2. Сведения о характерных точках границ объекта					
Обозначение характерных точек части границы	Координаты, м		Метод определения координат характерной точки	Средняя квадратическая погрешность положения характерной точки (Mt), м	Описание обозначения точки на местности
	X	Y			

1	2	3	4	5	6
Часть №1					
1066	512839.44	2102835.39	Картометрический	12,5	-
1067	512692.98	2103093.89	Картометрический	12,5	-
1068	512712.91	2103186.18	Картометрический	12,5	-
1069	512462.43	2103687.41	Картометрический	12,5	-
1070	512251.68	2103841.89	Картометрический	12,5	-
1071	511901.37	2103933.21	Картометрический	12,5	-
1072	511820.20	2104060.95	Картометрический	12,5	-
1073	511788.00	2104180.93	Картометрический	12,5	-
1074	511705.19	2104257.39	Картометрический	12,5	-
1075	511689.38	2104285.89	Картометрический	12,5	-
1076	511683.90	2104333.46	Картометрический	12,5	-
1077	511333.53	2105368.84	Картометрический	12,5	-
1078	511692.60	2106219.09	Картометрический	12,5	-
1079	511699.86	2107693.30	Картометрический	12,5	-
1080	511664.00	2107799.32	Картометрический	12,5	-
1081	511657.20	2107833.68	Картометрический	12,5	-
1082	511670.20	2107838.78	Картометрический	12,5	-
1083	511714.56	2107854.86	Картометрический	12,5	-
1084	511709.53	2107873.05	Картометрический	12,5	-
1085	511757.90	2107888.67	Картометрический	12,5	-
1086	511719.10	2107979.28	Картометрический	12,5	-
1087	511730.72	2107987.46	Картометрический	12,5	-
1088	511701.98	2108047.44	Картометрический	12,5	-
1089	511628.32	2108024.36	Картометрический	12,5	-
1090	511625.73	2108032.43	Картометрический	12,5	-
1091	511605.69	2108023.70	Картометрический	12,5	-
1092	511603.27	2108031.31	Картометрический	12,5	-
1093	511558.06	2108135.77	Картометрический	12,5	-

1094	511498.75	2108224.75	Картометрический	12,5	-
1095	511435.79	2108305.52	Картометрический	12,5	-
1096	511428.68	2108317.78	Картометрический	12,5	-
1097	511381.79	2108414.20	Картометрический	12,5	-
1098	511379.36	2108418.46	Картометрический	12,5	-
1099	511444.96	2108454.72	Картометрический	12,5	-
1100	511395.51	2108670.44	Картометрический	12,5	-
1101	511268.68	2108624.02	Картометрический	12,5	-
1102	511332.06	2108483.28	Картометрический	12,5	-
1103	511308.64	2108429.63	Картометрический	12,5	-
1104	511341.30	2108400.84	Картометрический	12,5	-
1105	511352.06	2108388.03	Картометрический	12,5	-
1106	511362.88	2108401.28	Картометрический	12,5	-
1107	511420.74	2108312.79	Картометрический	12,5	-
1108	511427.10	2108298.12	Картометрический	12,5	-
1109	511490.22	2108218.39	Картометрический	12,5	-
1110	511548.84	2108129.06	Картометрический	12,5	-
1111	511593.31	2108027.85	Картометрический	12,5	-
1112	511595.92	2108019.42	Картометрический	12,5	-
1113	511633.88	2107896.81	Картометрический	12,5	-
1114	511647.29	2107830.51	Картометрический	12,5	-
1115	511654.25	2107796.10	Картометрический	12,5	-
1116	511690.68	2107691.58	Картометрический	12,5	-
1117	511689.77	2106941.60	Картометрический	12,5	-
1118	511681.39	2106222.52	Картометрический	12,5	-
1119	511322.33	2105368.24	Картометрический	12,5	-
1120	511674.75	2104328.71	Картометрический	12,5	-
1121	511679.86	2104282.58	Картометрический	12,5	-
1122	511697.72	2104249.97	Картометрический	12,5	-
1123	511781.26	2104176.66	Картометрический	12,5	-

1124	511810.60	2104058.52	Картометрический	12,5	-
1125	511891.84	2103926.90	Картометрический	12,5	-
1126	511933.20	2103764.22	Картометрический	12,5	-
1127	512001.98	2103462.89	Картометрический	12,5	-
1128	512076.19	2103139.84	Картометрический	12,5	-
1129	512140.88	2102887.08	Картометрический	12,5	-
1130	512163.77	2102864.33	Картометрический	12,5	-
1131	512190.28	2102848.14	Картометрический	12,5	-
1132	512519.34	2102789.44	Картометрический	12,5	-
1133	512596.16	2102776.05	Картометрический	12,5	-
1134	512650.34	2102779.73	Картометрический	12,5	-
1135	512722.62	2102811.83	Картометрический	12,5	-
Часть №2					
1136	518831.80	2107229.97	Картометрический	12,5	-
1137	518776.63	2107220.84	Картометрический	12,5	-
1138	518791.71	2107124.40	Картометрический	12,5	-
1139	518839.73	2107130.75	Картометрический	12,5	-
Часть №3					
1140	518455.33	2109031.85	Картометрический	12,5	-
1141	518444.10	2109100.55	Картометрический	12,5	-
1142	518514.30	2109109.56	Картометрический	12,5	-
1143	518491.80	2109169.04	Картометрический	12,5	-
1144	518424.76	2109160.59	Картометрический	12,5	-
1145	518423.96	2109182.42	Картометрический	12,5	-
1146	518381.50	2109284.02	Картометрический	12,5	-
1147	518335.48	2109281.22	Картометрический	12,5	-
1148	518342.62	2109224.07	Картометрический	12,5	-
1149	518316.73	2109222.29	Картометрический	12,5	-
1150	518318.07	2109197.73	Картометрический	12,5	-
1151	518325.55	2109060.03	Картометрический	12,5	-

1152	518275.02	2109053.41	Картометрический	12,5	-
1153	518274.75	2109051.30	Картометрический	12,5	-
1154	518245.52	2109045.74	Картометрический	12,5	-
1155	518252.40	2108981.84	Картометрический	12,5	-
1156	518271.84	2108985.28	Картометрический	12,5	-
1157	518271.71	2108989.65	Картометрический	12,5	-
1158	518303.59	2108994.01	Картометрический	12,5	-
1159	518303.29	2108990.53	Картометрический	12,5	-
1160	518303.73	2108976.73	Картометрический	12,5	-
1161	518303.74	2108974.15	Картометрический	12,5	-
1162	518293.60	2108973.41	Картометрический	12,5	-
1163	518290.33	2108959.29	Картометрический	12,5	-
1164	518273.12	2108958.67	Картометрический	12,5	-
1165	518254.78	2108957.63	Картометрический	12,5	-
1166	518270.61	2108849.76	Картометрический	12,5	-
1167	518369.48	2108859.30	Картометрический	12,5	-
1168	518370.90	2108841.86	Картометрический	12,5	-
1169	518391.79	2108842.78	Картометрический	12,5	-
1170	518439.17	2108859.06	Картометрический	12,5	-
1171	518533.43	2108878.74	Картометрический	12,5	-
1172	518524.26	2108933.56	Картометрический	12,5	-
1173	518522.14	2108945.86	Картометрический	12,5	-
1174	518474.65	2108943.88	Картометрический	12,5	-
1175	518461.29	2108999.31	Картометрический	12,5	-
Часть №4					
1176	518334.32	2108767.74	Картометрический	12,5	-
1177	518278.14	2108762.50	Картометрический	12,5	-
1178	518274.89	2108762.20	Картометрический	12,5	-
1179	518276.91	2108743.59	Картометрический	12,5	-
1180	518284.39	2108744.56	Картометрический	12,5	-

1181	518302.36	2108747.36	Картометрический	12,5	-
1182	518315.98	2108748.94	Картометрический	12,5	-
1183	518316.13	2108748.12	Картометрический	12,5	-
1184	518335.67	2108749.61	Картометрический	12,5	-
Часть №5					
1185	518262.52	2108760.80	Картометрический	12,5	-
1186	518241.92	2108757.88	Картометрический	12,5	-
1187	518244.88	2108713.21	Картометрический	12,5	-
1188	518268.08	2108715.66	Картометрический	12,5	-
Часть №6					
1189	518234.23	2109001.38	Картометрический	12,5	-
1190	518215.89	2109017.28	Картометрический	12,5	-
1191	518196.26	2109018.13	Картометрический	12,5	-
1192	518192.47	2109018.30	Картометрический	12,5	-
1193	518174.70	2109001.75	Картометрический	12,5	-
1194	518166.94	2108982.89	Картометрический	12,5	-
1195	518165.63	2108979.48	Картометрический	12,5	-
1196	518163.99	2108975.21	Картометрический	12,5	-
1197	518157.02	2108957.04	Картометрический	12,5	-
1198	518157.02	2108957.04	Картометрический	12,5	-
1199	518130.58	2108888.13	Картометрический	12,5	-
1200	518130.71	2108887.44	Картометрический	12,5	-
1201	518136.94	2108854.75	Картометрический	12,5	-
1202	518145.12	2108811.80	Картометрический	12,5	-
1203	518149.63	2108811.90	Картометрический	12,5	-
1204	518154.31	2108794.00	Картометрический	12,5	-
1205	518158.59	2108795.12	Картометрический	12,5	-
1206	518163.92	2108796.51	Картометрический	12,5	-
1207	518180.45	2108782.28	Картометрический	12,5	-
1208	518186.09	2108775.82	Картометрический	12,5	-

1209	518186.46	2108775.40	Картометрический	12,5	-
1210	518187.52	2108775.51	Картометрический	12,5	-
1211	518188.95	2108769.11	Картометрический	12,5	-
1212	518190.68	2108769.53	Картометрический	12,5	-
1213	518200.39	2108771.88	Картометрический	12,5	-
1214	518213.96	2108775.17	Картометрический	12,5	-
1215	518215.84	2108775.63	Картометрический	12,5	-
1216	518229.33	2108778.90	Картометрический	12,5	-
1217	518228.59	2108782.31	Картометрический	12,5	-
1218	518225.02	2108798.69	Картометрический	12,5	-
1219	518221.18	2108820.24	Картометрический	12,5	-
1220	518255.96	2108822.52	Картометрический	12,5	-
1221	518249.72	2108871.30	Картометрический	12,5	-
1222	518248.61	2108880.64	Картометрический	12,5	-
1223	518243.84	2108920.61	Картометрический	12,5	-
1224	518236.27	2108984.20	Картометрический	12,5	-
1225	518235.80	2108988.17	Картометрический	12,5	-
Часть №7					
1226	518286.48	2108625.33	Картометрический	12,5	-
1227	518289.47	2108618.17	Картометрический	12,5	-
1228	518293.43	2108557.70	Картометрический	12,5	-
1229	518294.44	2108542.22	Картометрический	12,5	-
1230	518353.83	2108541.99	Картометрический	12,5	-
1231	518353.84	2108542.17	Картометрический	12,5	-
1232	518355.95	2108592.09	Картометрический	12,5	-
1233	518367.64	2108592.76	Картометрический	12,5	-
1234	518427.05	2108595.15	Картометрический	12,5	-
1235	518424.96	2108646.04	Картометрический	12,5	-
1236	518414.40	2108646.18	Картометрический	12,5	-
1237	518408.29	2108652.55	Картометрический	12,5	-

1238	518403.94	2108652.23	Картометрический	12,5	-
1239	518401.10	2108681.04	Картометрический	12,5	-
1240	518399.50	2108697.34	Картометрический	12,5	-
1241	518398.48	2108697.26	Картометрический	12,5	-
1242	518367.25	2108694.84	Картометрический	12,5	-
1243	518366.53	2108694.78	Картометрический	12,5	-
1244	518362.26	2108659.38	Картометрический	12,5	-
1245	518311.49	2108657.45	Картометрический	12,5	-
1246	518311.19	2108657.44	Картометрический	12,5	-
1247	518307.10	2108657.28	Картометрический	12,5	-
1248	518303.66	2108657.15	Картометрический	12,5	-
1249	518305.43	2108645.34	Картометрический	12,5	-
1250	518286.65	2108642.78	Картометрический	12,5	-
1251	518286.62	2108639.38	Картометрический	12,5	-
1252	518286.58	2108635.11	Картометрический	12,5	-
Часть №8					
1253	518348.94	2108376.85	Картометрический	12,5	-
1254	518348.91	2108376.84	Картометрический	12,5	-
1255	518350.04	2108368.51	Картометрический	12,5	-
1256	518350.64	2108364.06	Картометрический	12,5	-
1257	518353.46	2108343.27	Картометрический	12,5	-
1258	518378.51	2108345.82	Картометрический	12,5	-
1259	518375.64	2108369.43	Картометрический	12,5	-
1260	518375.15	2108373.40	Картометрический	12,5	-
1261	518374.13	2108381.81	Картометрический	12,5	-
1262	518352.87	2108377.62	Картометрический	12,5	-
Часть №9					
1263	518077.74	2109130.99	Картометрический	12,5	-
1264	518078.67	2109115.64	Картометрический	12,5	-
1265	518081.71	2109107.31	Картометрический	12,5	-

1266	518093.35	2109109.03	Картометрический	12,5	-
1267	518093.35	2109112.60	Картометрический	12,5	-
1268	518104.73	2109113.53	Картометрический	12,5	-
1269	518103.40	2109128.08	Картометрический	12,5	-
Часть №10					
1270	518270.12	2109241.12	Картометрический	12,5	-
1271	518268.87	2109260.27	Картометрический	12,5	-
1272	518268.60	2109264.41	Картометрический	12,5	-
1273	518267.97	2109274.05	Картометрический	12,5	-
1274	518249.01	2109271.72	Картометрический	12,5	-
1275	518250.64	2109238.02	Картометрический	12,5	-
1276	518251.72	2109182.94	Картометрический	12,5	-
1277	518254.02	2109183.05	Картометрический	12,5	-
1278	518271.94	2109183.88	Картометрический	12,5	-
1279	518271.00	2109195.46	Картометрический	12,5	-
1280	518290.79	2109196.41	Картометрический	12,5	-
1281	518294.84	2109196.61	Картометрический	12,5	-
1282	518318.07	2109197.73	Картометрический	12,5	-
1283	518315.78	2109239.56	Картометрический	12,5	-
1284	518287.85	2109238.90	Картометрический	12,5	-
1285	518283.78	2109238.80	Картометрический	12,5	-
1286	518275.57	2109238.61	Картометрический	12,5	-
1287	518272.37	2109238.53	Картометрический	12,5	-
1288	518272.08	2109240.96	Картометрический	12,5	-
Часть №11					
1289	517388.75	2106631.96	Картометрический	12,5	-
1290	517380.11	2106607.38	Картометрический	12,5	-
1291	517360.27	2106512.13	Картометрический	12,5	-
1292	517340.84	2106486.07	Картометрический	12,5	-
1293	517302.14	2106434.08	Картометрический	12,5	-

1294	517273.88	2106424.07	Картометрический	12,5	-
1295	517273.23	2106390.47	Картометрический	12,5	-
1296	517273.87	2106357.87	Картометрический	12,5	-
1297	517273.69	2106330.20	Картометрический	12,5	-
1298	517271.90	2106308.18	Картометрический	12,5	-
1299	517267.43	2106283.96	Картометрический	12,5	-
1300	517262.96	2106262.81	Картометрический	12,5	-
1301	517298.74	2106259.67	Картометрический	12,5	-
1302	517296.53	2106235.77	Картометрический	12,5	-
1303	517256.63	2106239.65	Картометрический	12,5	-
1304	517247.50	2106201.01	Картометрический	12,5	-
1305	517275.41	2106195.81	Картометрический	12,5	-
1306	517269.93	2106184.34	Картометрический	12,5	-
1307	517288.10	2106115.02	Картометрический	12,5	-
1308	517272.20	2106039.78	Картометрический	12,5	-
1309	517349.74	2106026.35	Картометрический	12,5	-
1310	517394.20	2106125.84	Картометрический	12,5	-
1311	517514.84	2106100.44	Картометрический	12,5	-
1312	517631.26	2106193.57	Картометрический	12,5	-
1313	517635.49	2106259.19	Картометрический	12,5	-
1314	517452.64	2106378.07	Картометрический	12,5	-
1315	517508.49	2106479.32	Картометрический	12,5	-
1316	517575.17	2106626.43	Картометрический	12,5	-
1317	517632.31	2106673.00	Картометрический	12,5	-
1318	517566.70	2106775.66	Картометрический	12,5	-
1319	517595.66	2106791.88	Картометрический	12,5	-
1320	517627.50	2106743.64	Картометрический	12,5	-
1321	517648.67	2106819.05	Картометрический	12,5	-
1322	517624.85	2106918.27	Картометрический	12,5	-
1323	517591.79	2107034.68	Картометрический	12,5	-

1324	517578.55	2107077.01	Картометрический	12,5	-
1325	517529.60	2107088.92	Картометрический	12,5	-
1326	517474.04	2106965.89	Картометрический	12,5	-
1327	517433.04	2106758.19	Картометрический	12,5	-
1328	517408.72	2106688.91	Картометрический	12,5	-
1329	517398.60	2106520.15	Картометрический	12,5	-
1330	517399.60	2106520.13	Картометрический	12,5	-
1331	517399.59	2106519.13	Картометрический	12,5	-
1332	517398.59	2106519.16	Картометрический	12,5	-
1333	517398.67	2106580.53	Картометрический	12,5	-
1334	517399.66	2106580.51	Картометрический	12,5	-
1335	517399.65	2106579.51	Картометрический	12,5	-
1336	517398.65	2106579.53	Картометрический	12,5	-
1337	517302.57	2106102.40	Картометрический	12,5	-
1338	517302.84	2106101.45	Картометрический	12,5	-
1339	517301.88	2106101.17	Картометрический	12,5	-
1340	517301.60	2106102.13	Картометрический	12,5	-
1341	517392.13	2106476.80	Картометрический	12,5	-
1342	517393.11	2106476.66	Картометрический	12,5	-
1343	517392.99	2106475.67	Картометрический	12,5	-
1344	517392.00	2106475.79	Картометрический	12,5	-
1345	517343.73	2106378.02	Картометрический	12,5	-
1346	517344.55	2106377.45	Картометрический	12,5	-
1347	517343.98	2106376.62	Картометрический	12,5	-
1348	517343.16	2106377.19	Картометрический	12,5	-

1349	517399.62	2106640.93	Картометрический	12,5	-
1350	517399.66	2106639.93	Картометрический	12,5	-
1351	517398.65	2106639.91	Картометрический	12,5	-
1352	517398.62	2106640.91	Картометрический	12,5	-
1353	517384.32	2106435.67	Картометрический	12,5	-
1354	517389.02	2106433.97	Картометрический	12,5	-
1355	517388.69	2106433.03	Картометрический	12,5	-
1356	517383.99	2106434.73	Картометрический	12,5	-
1357	517304.19	2106329.50	Картометрический	12,5	-
1358	517308.89	2106327.80	Картометрический	12,5	-
1359	517308.54	2106326.85	Картометрический	12,5	-
1360	517303.85	2106328.56	Картометрический	12,5	-
1361	517313.97	2106249.77	Картометрический	12,5	-
1362	517313.83	2106248.62	Картометрический	12,5	-
1363	517308.68	2106246.20	Картометрический	12,5	-
1364	517308.25	2106247.12	Картометрический	12,5	-
1365	517280.38	2106179.52	Картометрический	12,5	-
1366	517279.65	2106184.83	Картометрический	12,5	-
1367	517284.39	2106183.94	Картометрический	12,5	-
1368	517295.76	2106192.02	Картометрический	12,5	-
1369	517304.04	2106190.48	Картометрический	12,5	-
1370	517297.33	2106158.69	Картометрический	12,5	-
1371	517291.14	2106182.33	Картометрический	12,5	-
3. Сведения о характерных точках части (частей) границы объекта					

Обозначение характерных точек части границы	Координаты, м		Метод определения координат характерной точки	Средняя квадратическая погрешность положения характерной точки (Mt), м	Описание обозначения точки на местности
	X	Y			
-	-	-	-	-	-

ОПИСАНИЕ МЕСТОПОЛОЖЕНИЯ ГРАНИЦ		
<u>Зона рекреационного назначения</u> (наименование объекта)		
Сведения об объекте		
№ п/п	Характеристики объекта	Описание характеристик
1	2	3
1.	Местоположение объекта	Российская Федерация, Республика Бурятия, Тункинский район, п. Монды
2.	Площадь объекта \pm величина погрешности определения площади ($P \pm \Delta P$)	-
3.	Иные характеристики объекта	-

ОПИСАНИЕ МЕСТОПОЛОЖЕНИЯ ГРАНИЦ					
<u>Зона рекреационного назначения</u> (наименование объекта)					
Сведения о местоположении границ объекта					
1. Система координат <u>МСК-03, зона 2</u>					
2. Сведения о характерных точках границ объекта					
Обозначение характерных точек части границы	Координаты, м		Метод определения координат характерной точки	Средняя квадратическая погрешность положения характерной точки (Mt), м	Описание обозначения точки на местности
	X	Y			
1	2	3	4	5	6

Часть №1					
1372	518370.90	2108841.86	Картометрический	12,5	-
1373	518369.48	2108859.30	Картометрический	12,5	-
1374	518270.61	2108849.76	Картометрический	12,5	-
1375	518271.34	2108830.94	Картометрический	12,5	-
1376	518273.07	2108802.03	Картометрический	12,5	-
1377	518273.15	2108800.15	Картометрический	12,5	-
1378	518274.35	2108770.95	Картометрический	12,5	-
1379	518274.89	2108762.20	Картометрический	12,5	-
1380	518377.16	2108771.73	Картометрический	12,5	-
Часть №2					
1381	518341.16	2108721.84	Картометрический	12,5	-
1382	518281.75	2108714.26	Картометрический	12,5	-
1383	518284.73	2108680.90	Картометрический	12,5	-
1384	518344.66	2108684.73	Картометрический	12,5	-
Часть №3					
1385	517299.35	2107311.44	Картометрический	12,5	-
1386	517299.05	2107311.49	Картометрический	12,5	-
1387	517277.63	2107313.99	Картометрический	12,5	-
1388	517276.61	2107303.73	Картометрический	12,5	-
1389	517273.86	2107304.24	Картометрический	12,5	-
1390	517246.71	2107308.17	Картометрический	12,5	-
1391	517251.91	2107356.48	Картометрический	12,5	-
1392	517303.58	2107354.26	Картометрический	12,5	-
1393	517308.87	2107394.00	Картометрический	12,5	-
1394	517311.73	2107415.48	Картометрический	12,5	-
1395	517320.13	2107478.57	Картометрический	12,5	-
1396	517320.13	2107478.47	Картометрический	12,5	-
1397	517342.11	2107643.60	Картометрический	12,5	-
1398	517356.09	2107748.65	Картометрический	12,5	-

1399	517370.36	2107873.36	Картометрический	12,5	-
1400	517371.99	2107885.25	Картометрический	12,5	-
1401	517271.60	2107908.28	Картометрический	12,5	-
1402	517124.80	2107841.54	Картометрический	12,5	-
1403	517120.04	2107547.86	Картометрический	12,5	-
1404	517070.82	2107028.74	Картометрический	12,5	-
1405	517113.69	2106976.36	Картометрический	12,5	-
1406	517116.23	2106958.08	Картометрический	12,5	-
1407	517111.56	2106934.30	Картометрический	12,5	-
1408	517123.31	2106899.08	Картометрический	12,5	-
1409	517152.66	2106849.62	Картометрический	12,5	-
1410	517195.28	2106863.62	Картометрический	12,5	-
1411	517191.04	2106831.87	Картометрический	12,5	-
1412	517177.81	2106821.29	Картометрический	12,5	-
1413	517157.26	2106784.96	Картометрический	12,5	-
1414	517179.40	2106668.89	Картометрический	12,5	-
1415	517185.75	2106622.32	Картометрический	12,5	-
1416	517219.08	2106616.51	Картометрический	12,5	-
1417	517246.96	2106628.07	Картометрический	12,5	-
1418	517248.49	2106739.46	Картометрический	12,5	-
1419	517250.65	2106820.26	Картометрический	12,5	-
1420	517253.68	2106881.50	Картометрический	12,5	-
1421	517258.62	2106971.76	Картометрический	12,5	-
1422	517262.75	2107035.14	Картометрический	12,5	-
1423	517274.77	2107123.81	Картометрический	12,5	-
1424	517286.29	2107212.04	Картометрический	12,5	-
1425	517297.58	2107297.94	Картометрический	12,5	-
3. Сведения о характерных точках части (частей) границы объекта					
Обозначение	Координаты, м	Метод определения	Средняя	Описание	

ние характерн ых точек части границы	X	Y	координат характерной точки	квадратическая погрешность положения характерной точки (Mt), м	обозначения точки на местности
-	-	-	-	-	-

ОПИСАНИЕ МЕСТОПОЛОЖЕНИЯ ГРАНИЦ		
Зона кладбищ (наименование объекта)		
Сведения об объекте		
№ п/п	Характеристики объекта	Описание характеристик
1	2	3
1.	Местоположение объекта	Российская Федерация, Республика Бурятия, Тункинский район, п. Монды
2.	Площадь объекта ± величина погрешности определения площади (P ± ΔP)	-
3.	Иные характеристики объекта	-

ОПИСАНИЕ МЕСТОПОЛОЖЕНИЯ ГРАНИЦ					
Зона кладбищ (наименование объекта)					
Сведения о местоположении границ объекта					
1. Система координат <u>МСК-03, зона 2</u>					
2. Сведения о характерных точках границ объекта					
Обозначение характерных точек части границы	Координаты, м		Метод определения координат характерной точки	Средняя квадратическая погрешность положения характерной точки (Mt), м	Описание обозначения точки на местности
	X	Y			
1	2	3	4	5	6

Часть №1					
1426	517665.40	2106102.29	Картометрический	12,5	-
1427	517540.79	2106099.90	Картометрический	12,5	-
1428	517546.34	2105996.72	Картометрический	12,5	-
1429	517604.29	2105967.35	Картометрический	12,5	-
1430	517776.53	2105945.12	Картометрический	12,5	-
1431	517838.44	2105959.41	Картометрический	12,5	-
1432	517828.91	2106077.68	Картометрический	12,5	-
Часть №2					
1433	518427.10	2109822.82	Картометрический	12,5	-
1434	518292.97	2109801.92	Картометрический	12,5	-
1435	518312.82	2109703.90	Картометрический	12,5	-
1436	518339.80	2109463.39	Картометрический	12,5	-
1437	518452.61	2109477.28	Картометрический	12,5	-
1438	518439.60	2109659.28	Картометрический	12,5	-
3. Сведения о характерных точках части (частей) границы объекта					
Обозначение характерных точек части границы	Координаты, м		Метод определения координат характерной точки	Средняя квадратическая погрешность положения характерной точки (Mt), м	Описание обозначения точки на местности
	Х	У			
-	-	-	-	-	-

ОПИСАНИЕ МЕСТОПОЛОЖЕНИЯ ГРАНИЦ		
<u>Зона размещения отходов</u> (наименование объекта)		
Сведения об объекте		
№ п/п	Характеристики объекта	Описание характеристик
1	2	3
1.	Местоположение объекта	Российская Федерация, Республика

		Бурятия, Тункинский район, п. Монды
2.	Площадь объекта ± величина погрешности определения площади (P ± ΔP)	-
3.	Иные характеристики объекта	-

ОПИСАНИЕ МЕСТОПОЛОЖЕНИЯ ГРАНИЦ					
<u>Зона размещения отходов</u> (наименование объекта)					
Сведения о местоположении границ объекта					
1. Система координат <u>МСК-03, зона 2</u>					
2. Сведения о характерных точках границ объекта					
Обозначение характерных точек части границы	Координаты, м		Метод определения координат характерной точки	Средняя квадратическая погрешность положения характерной точки (Mt), м	Описание обозначения точки на местности
	X	Y			
1	2	3	4	5	6
1439	518292.22	2110702.15	Картометрический	12,5	-
1440	518259.87	2110699.07	Картометрический	12,5	-
1441	518229.45	2110695.21	Картометрический	12,5	-
1442	518203.64	2110687.50	Картометрический	12,5	-
1443	518178.35	2110667.23	Картометрический	12,5	-
1444	518196.80	2110573.24	Картометрический	12,5	-
1445	518212.66	2110391.90	Картометрический	12,5	-
1446	518254.23	2110316.05	Картометрический	12,5	-
1447	518328.43	2110195.10	Картометрический	12,5	-
1448	518349.66	2110131.95	Картометрический	12,5	-
1449	518474.60	2110179.97	Картометрический	12,5	-

1450	518457.14	2110503.02	Картометрический	12,5	-
1451	518439.30	2110660.15	Картометрический	12,5	-
1452	518332.18	2110701.06	Картометрический	12,5	-
3. Сведения о характерных точках части (частей) границы объекта					
Обозначение характерных точек части границы	Координаты, м		Метод определения координат характерной точки	Средняя квадратическая погрешность положения характерной точки (Mt), м	Описание обозначения точки на местности
	X	Y			
-	-	-	-	-	-

ОПИСАНИЕ МЕСТОПОЛОЖЕНИЯ ГРАНИЦ		
<u>Зона специального назначения</u> (наименование объекта)		
Сведения об объекте		
№ п/п	Характеристики объекта	Описание характеристик
1	2	3
1.	Местоположение объекта	Российская Федерация, Республика Бурятия, Тункинский район, п. Монды
2.	Площадь объекта ± величина погрешности определения площади (P ± ΔP)	-
3.	Иные характеристики объекта	-

ОПИСАНИЕ МЕСТОПОЛОЖЕНИЯ ГРАНИЦ	
<u>Зона специального назначения</u> (наименование объекта)	
Сведения о местоположении границ объекта	
1. Система координат <u>МСК-03, зона 2</u>	
2. Сведения о характерных точках границ объекта	

Обозначение характерных точек части границы	Координаты, м		Метод определения координат характерной точки	Средняя квадратическая погрешность положения характерной точки (Mt), м	Описание обозначения точки на местности
	X	Y			
1	2	3	4	5	6
Часть №1					
1453	514611.72	2100330.84	Картометрический	12,5	-
1454	514610.99	2100331.53	Картометрический	12,5	-
1455	514592.70	2100343.68	Картометрический	12,5	-
1456	514603.98	2100360.19	Картометрический	12,5	-
1457	514637.01	2100337.63	Картометрический	12,5	-
1458	514659.64	2100362.84	Картометрический	12,5	-
1459	514645.84	2100373.22	Картометрический	12,5	-
1460	514034.42	2100818.02	Картометрический	12,5	-
1461	513957.23	2100742.07	Картометрический	12,5	-
1462	513948.16	2100682.27	Картометрический	12,5	-
1463	514259.95	2100381.85	Картометрический	12,5	-
1464	514459.09	2100303.25	Картометрический	12,5	-
1465	514529.01	2100287.10	Картометрический	12,5	-
1466	514598.35	2100313.24	Картометрический	12,5	-
1467	514609.76	2100303.52	Картометрический	12,5	-
1468	514625.73	2100321.11	Картометрический	12,5	-
Часть №2					
1469	517411.68	2108485.06	Картометрический	12,5	-
1470	517389.43	2108514.83	Картометрический	12,5	-
1471	517429.86	2108571.52	Картометрический	12,5	-
1472	517401.45	2108593.64	Картометрический	12,5	-
1473	517389.82	2108593.97	Картометрический	12,5	-

1474	517349.81	2108611.58	Картометрический	12,5	-
1475	517327.40	2108621.44	Картометрический	12,5	-
1476	517294.96	2108615.86	Картометрический	12,5	-
1477	517187.63	2108597.46	Картометрический	12,5	-
1478	517199.20	2108410.14	Картометрический	12,5	-
1479	517206.01	2108355.03	Картометрический	12,5	-
1480	517221.05	2108324.21	Картометрический	12,5	-
1481	517239.29	2108281.44	Картометрический	12,5	-
1482	517288.92	2108280.38	Картометрический	12,5	-
1483	517301.10	2108262.66	Картометрический	12,5	-
1484	517311.70	2108202.56	Картометрический	12,5	-
1485	517262.32	2108189.47	Картометрический	12,5	-
1486	517284.94	2108079.93	Картометрический	12,5	-
1487	517281.61	2108068.28	Картометрический	12,5	-
1488	517271.60	2107908.28	Картометрический	12,5	-
1489	517371.99	2107885.25	Картометрический	12,5	-
1490	517383.72	2107970.87	Картометрический	12,5	-
1491	517394.79	2108051.67	Картометрический	12,5	-
1492	517410.93	2108144.55	Картометрический	12,5	-
1493	517417.96	2108172.59	Картометрический	12,5	-
1494	517430.19	2108206.03	Картометрический	12,5	-
1495	517447.84	2108248.60	Картометрический	12,5	-
1496	517451.27	2108256.24	Картометрический	12,5	-
1497	517452.92	2108259.90	Картометрический	12,5	-
1498	517470.03	2108298.00	Картометрический	12,5	-
1499	517487.94	2108333.91	Картометрический	12,5	-
1500	517501.47	2108357.73	Картометрический	12,5	-

1501	517516.54	2108380.49	Картометрический	12,5	-
Часть №3					
1502	517374.62	2107689.40	Картометрический	12,5	-
1503	517348.97	2107491.79	Картометрический	12,5	-
1504	517353.63	2107491.21	Картометрический	12,5	-
1505	517455.98	2107473.21	Картометрический	12,5	-
1506	517462.83	2107472.01	Картометрический	12,5	-
1507	517474.02	2107504.01	Картометрический	12,5	-
1508	517493.40	2107559.47	Картометрический	12,5	-
1509	517494.38	2107566.83	Картометрический	12,5	-
1510	517491.86	2107622.07	Картометрический	12,5	-
1511	517491.63	2107627.75	Картометрический	12,5	-
1512	517489.15	2107688.61	Картометрический	12,5	-
1513	517478.68	2107688.69	Картометрический	12,5	-
1514	517377.15	2107689.48	Картометрический	12,5	-
Часть №4					
1515	517421.22	2107799.60	Картометрический	12,5	-
1516	517417.11	2107768.97	Картометрический	12,5	-
1517	517457.37	2107764.44	Картометрический	12,5	-
1518	517457.95	2107769.88	Картометрический	12,5	-
1519	517460.38	2107804.38	Картометрический	12,5	-
1520	517422.76	2107809.53	Картометрический	12,5	-
1521	517422.14	2107806.50	Картометрический	12,5	-
1522	517421.78	2107803.82	Картометрический	12,5	-
Часть №5					
1523	513958.60	2099982.82	Картометрический	12,5	-
1524	513875.81	2099978.53	Картометрический	12,5	-

1525	513827.48	2099974.69	Картометрический	12,5	-
1526	513822.54	2099904.21	Картометрический	12,5	-
1527	513721.27	2099860.67	Картометрический	12,5	-
1528	513770.00	2099670.36	Картометрический	12,5	-
1529	513761.22	2099613.62	Картометрический	12,5	-
1530	513806.22	2099494.65	Картометрический	12,5	-
1531	513768.36	2099443.53	Картометрический	12,5	-
1532	513806.75	2099381.18	Картометрический	12,5	-
1533	513827.43	2099349.94	Картометрический	12,5	-
1534	513822.91	2099342.37	Картометрический	12,5	-
1535	513841.40	2099328.26	Картометрический	12,5	-
1536	513847.65	2099335.57	Картометрический	12,5	-
1537	513855.35	2099329.99	Картометрический	12,5	-
1538	513866.33	2099336.28	Картометрический	12,5	-
1539	513877.00	2099351.01	Картометрический	12,5	-
1540	513874.93	2099356.81	Картометрический	12,5	-
1541	513899.58	2099392.13	Картометрический	12,5	-
1542	513902.05	2099381.19	Картометрический	12,5	-
1543	513909.81	2099367.60	Картометрический	12,5	-
1544	513921.47	2099374.25	Картометрический	12,5	-
1545	513923.99	2099369.66	Картометрический	12,5	-
1546	513927.49	2099371.58	Картометрический	12,5	-
1547	513977.89	2099404.40	Картометрический	12,5	-
1548	514122.46	2099481.53	Картометрический	12,5	-
1549	514242.64	2099591.95	Картометрический	12,5	-
1550	514310.67	2099678.50	Картометрический	12,5	-
1551	514186.46	2099774.34	Картометрический	12,5	-

1552	514178.30	2099763.66	Картометрический	12,5	-
1553	514170.64	2099753.65	Картометрический	12,5	-
1554	514118.85	2099685.89	Картометрический	12,5	-
1555	514107.81	2099671.47	Картометрический	12,5	-
1556	514046.54	2099591.31	Картометрический	12,5	-
1557	514012.91	2099545.07	Картометрический	12,5	-
1558	513950.17	2099452.95	Картометрический	12,5	-
1559	513947.11	2099453.77	Картометрический	12,5	-
1560	513930.71	2099463.23	Картометрический	12,5	-
1561	513989.97	2099546.45	Картометрический	12,5	-
1562	513987.95	2099547.80	Картометрический	12,5	-
1563	513995.11	2099558.02	Картометрический	12,5	-
1564	514029.10	2099604.72	Картометрический	12,5	-
1565	514228.73	2099863.28	Картометрический	12,5	-
1566	513971.59	2099914.73	Картометрический	12,5	-
1567	514038.00	2099667.01	Картометрический	12,5	-
1568	514038.71	2099666.32	Картометрический	12,5	-
1569	514038.02	2099665.60	Картометрический	12,5	-
1570	514037.30	2099666.29	Картометрический	12,5	-
1571	513985.90	2099606.44	Картометрический	12,5	-
1572	513986.62	2099605.75	Картометрический	12,5	-
1573	513985.93	2099605.03	Картометрический	12,5	-
1574	513985.21	2099605.72	Картометрический	12,5	-
1575	513881.59	2099485.61	Картометрический	12,5	-

1576	513882.31	2099484.93	Картометрический	12,5	-
1577	513881.62	2099484.20	Картометрический	12,5	-
1578	513880.90	2099484.89	Картометрический	12,5	-
1579	514090.15	2099727.60	Картометрический	12,5	-
1580	514090.88	2099726.90	Картометрический	12,5	-
1581	514090.19	2099726.19	Картометрический	12,5	-
1582	514089.46	2099726.87	Картометрический	12,5	-
1583	514194.52	2099848.43	Картометрический	12,5	-
1584	514195.25	2099847.73	Картометрический	12,5	-
1585	514194.56	2099847.02	Картометрический	12,5	-
1586	514193.83	2099847.70	Картометрический	12,5	-
1587	514142.36	2099787.97	Картометрический	12,5	-
1588	514143.08	2099787.29	Картометрический	12,5	-
1589	514142.39	2099786.56	Картометрический	12,5	-
1590	514141.66	2099787.25	Картометрический	12,5	-
1591	513933.77	2099546.07	Картометрический	12,5	-
1592	513934.49	2099545.37	Картометрический	12,5	-
1593	513933.80	2099544.64	Картометрический	12,5	-
1594	513933.07	2099545.34	Картометрический	12,5	-
1595	513831.84	2099428.08	Картометрический	12,5	-
1596	513832.59	2099427.42	Картометрический	12,5	-
1597	513829.32	2099423.64	Картометрический	12,5	-

1598	513828.56	2099424.30	Картометрический	12,5	-
3. Сведения о характерных точках части (частей) границы объекта					
Обозначение характерных точек части границы	Координаты, м		Метод определения координат характерной точки	Средняя квадратическая погрешность положения характерной точки (Mt), м	Описание обозначения точки на местности
	X	Y			
-	-	-	-	-	-

ОПИСАНИЕ МЕСТОПОЛОЖЕНИЯ ГРАНИЦ		
<u>Зона сельскохозяйственного использования</u> (наименование объекта)		
Сведения об объекте		
№ п/п	Характеристики объекта	Описание характеристик
1	2	3
1.	Местоположение объекта	Российская Федерация, Республика Бурятия, Тункинский район, с. Кырен
2.	Площадь объекта ± величина погрешности определения площади (P ± ΔP)	-
3.	Иные характеристики объекта	-

ОПИСАНИЕ МЕСТОПОЛОЖЕНИЯ ГРАНИЦ					
<u>Зона сельскохозяйственного использования</u> (наименование объекта)					
Сведения о местоположении границ объекта					
1. Система координат <u>МСК-03, зона 2</u>					
2. Сведения о характерных точках границ объекта					
Обозначение характерных точек	Координаты, м		Метод определения координат характерной точки	Средняя квадратическая погрешность положения	Описание обозначения точки на местности
	X	Y			

части границы				характерной точки (Mt), м	
1	2	3	4	5	6
Часть №1					
1599	517538.26	2105011.83	Картометрический	12,5	-
1600	517441.04	2104919.22	Картометрический	12,5	-
1601	517417.60	2104890.12	Картометрический	12,5	-
1602	517441.95	2104669.99	Картометрический	12,5	-
1603	517457.82	2104504.89	Картометрический	12,5	-
1604	517664.20	2104548.28	Картометрический	12,5	-
1605	517779.41	2104634.34	Картометрический	12,5	-
1606	517790.87	2104654.25	Картометрический	12,5	-
Часть №2					
1607	518313.06	2106436.27	Картометрический	12,5	-
1608	518303.87	2106446.68	Картометрический	12,5	-
1609	518297.55	2106453.65	Картометрический	12,5	-
1610	518293.97	2106457.34	Картометрический	12,5	-
1611	518290.37	2106461.28	Картометрический	12,5	-
1612	518283.58	2106468.99	Картометрический	12,5	-
1613	518273.93	2106480.48	Картометрический	12,5	-
1614	518264.59	2106492.37	Картометрический	12,5	-
1615	518258.51	2106499.64	Картометрический	12,5	-
1616	518251.93	2106506.43	Картометрический	12,5	-
1617	518241.05	2106516.37	Картометрический	12,5	-
1618	518230.03	2106526.60	Картометрический	12,5	-
1619	518226.24	2106530.31	Картометрический	12,5	-
1620	518205.23	2106552.06	Картометрический	12,5	-
1621	518201.76	2106555.90	Картометрический	12,5	-

1622	518191.64	2106566.66	Картометрический	12,5	-
1623	518178.00	2106581.39	Картометрический	12,5	-
1624	518171.20	2106588.59	Картометрический	12,5	-
1625	518161.06	2106599.64	Картометрический	12,5	-
1626	518150.65	2106610.48	Картометрический	12,5	-
1627	518143.82	2106618.06	Картометрический	12,5	-
1628	518137.14	2106625.28	Картометрический	12,5	-
1629	518130.46	2106632.95	Картометрический	12,5	-
1630	518120.45	2106644.06	Картометрический	12,5	-
1631	518090.22	2106676.60	Картометрический	12,5	-
1632	518079.97	2106687.41	Картометрический	12,5	-
1633	518076.44	2106691.26	Картометрический	12,5	-
1634	518070.02	2106698.50	Картометрический	12,5	-
1635	518053.19	2106717.18	Картометрический	12,5	-
1636	518049.91	2106721.00	Картометрический	12,5	-
1637	518043.35	2106728.40	Картометрический	12,5	-
1638	518037.21	2106735.52	Картометрический	12,5	-
1639	518020.84	2106753.87	Картометрический	12,5	-
1640	518013.37	2106731.87	Картометрический	12,5	-
1641	517920.72	2106740.70	Картометрический	12,5	-
1642	517808.94	2106644.78	Картометрический	12,5	-
1643	517924.69	2106584.59	Картометрический	12,5	-
1644	518045.74	2106550.85	Картометрический	12,5	-
1645	518142.31	2106501.91	Картометрический	12,5	-
1646	518277.32	2106443.63	Картометрический	12,5	-
1647	518297.09	2106435.10	Картометрический	12,5	-

Часть №3

1648	520151.49	2104787.70	Картометрический	12,5	-
1649	520046.07	2104772.69	Картометрический	12,5	-
1650	520047.39	2104711.71	Картометрический	12,5	-
1651	520007.09	2104700.02	Картометрический	12,5	-
1652	520041.63	2104636.15	Картометрический	12,5	-
1653	520059.89	2104609.17	Картометрический	12,5	-
1654	520082.12	2104562.34	Картометрический	12,5	-
1655	520090.05	2104508.36	Картометрический	12,5	-
1656	520099.58	2104484.55	Картометрический	12,5	-
1657	520318.65	2104592.50	Картометрический	12,5	-
1658	520301.19	2104621.86	Картометрический	12,5	-
1659	520265.47	2104653.61	Картометрический	12,5	-
1660	520220.22	2104712.36	Картометрический	12,5	-
Часть №4					
1661	520483.51	2100993.19	Картометрический	12,5	-
1662	520464.64	2101022.88	Картометрический	12,5	-
1663	520455.10	2101041.12	Картометрический	12,5	-
1664	520448.31	2101059.99	Картометрический	12,5	-
1665	520442.80	2101090.74	Картометрический	12,5	-
1666	520439.83	2101116.41	Картометрический	12,5	-
1667	520439.74	2101259.21	Картометрический	12,5	-
1668	520436.56	2101317.74	Картометрический	12,5	-
1669	520433.24	2101338.90	Картометрический	12,5	-
1670	520429.26	2101366.82	Картометрический	12,5	-
1671	520419.20	2101315.39	Картометрический	12,5	-
1672	520369.00	2101071.11	Картометрический	12,5	-
1673	520298.99	2101056.39	Картометрический	12,5	-

1674	520330.60	2100905.40	Картометрический	12,5	-
1675	520439.78	2100918.34	Картометрический	12,5	-
1676	520507.25	2100961.72	Картометрический	12,5	-
Часть №5					
1677	521035.51	2103150.13	Картометрический	12,5	-
1678	520956.31	2103082.99	Картометрический	12,5	-
1679	520898.93	2103105.64	Картометрический	12,5	-
1680	520924.24	2102919.04	Картометрический	12,5	-
1681	520985.09	2102922.22	Картометрический	12,5	-
1682	521047.82	2102929.54	Картометрический	12,5	-
1683	521039.88	2103022.30	Картометрический	12,5	-
1684	521037.39	2103033.25	Картометрический	12,5	-
1685	521038.25	2103051.16	Картометрический	12,5	-
1686	521042.55	2103067.34	Картометрический	12,5	-
1687	521049.70	2103068.40	Картометрический	12,5	-
1688	521064.52	2103060.99	Картометрический	12,5	-
1689	521076.16	2103045.64	Картометрический	12,5	-
1690	521135.61	2103067.37	Картометрический	12,5	-
1691	521059.72	2103137.33	Картометрический	12,5	-
Часть №6					
1692	518672.89	2103815.51	Картометрический	12,5	-
1693	518639.99	2103794.66	Картометрический	12,5	-
1694	518759.84	2103510.83	Картометрический	12,5	-
1695	518812.49	2103536.79	Картометрический	12,5	-
Часть №7					
1696	517268.80	2106610.71	Картометрический	12,5	-
1697	517272.03	2106549.59	Картометрический	12,5	-

1698	517276.22	2106449.53	Картометрический	12,5	-
1699	517302.56	2106484.44	Картометрический	12,5	-
1700	517300.02	2106610.07	Картометрический	12,5	-
Часть №8					
1701	517342.59	2109359.29	Картометрический	12,5	-
1702	517286.63	2109319.60	Картометрический	12,5	-
1703	517314.01	2109281.50	Картометрический	12,5	-
1704	517363.22	2109324.76	Картометрический	12,5	-
Часть №9					
1705	519615.25	2107490.82	Картометрический	12,5	-
1706	519606.66	2107487.77	Картометрический	12,5	-
1707	519646.74	2107347.28	Картометрический	12,5	-
1708	519687.62	2107248.85	Картометрический	12,5	-
1709	519809.86	2107291.32	Картометрический	12,5	-
1710	519872.96	2107323.07	Картометрический	12,5	-
1711	519773.75	2107546.90	Картометрический	12,5	-
Часть №10					
1712	521892.05	2100488.49	Картометрический	12,5	-
1713	521724.29	2100386.78	Картометрический	12,5	-
1714	521794.76	2100271.31	Картометрический	12,5	-
1715	521907.87	2100335.83	Картометрический	12,5	-
1716	521908.46	2100456.32	Картометрический	12,5	-
1717	521884.54	2100339.83	Картометрический	12,5	-
1718	521885.12	2100339.02	Картометрический	12,5	-
1719	521884.30	2100338.44	Картометрический	12,5	-
1720	521883.73	2100339.27	Картометрический	12,5	-

1721	521860.18	2100395.52	Картометрический	12,5	-
1722	521860.73	2100394.70	Картометрический	12,5	-
1723	521856.56	2100391.93	Картометрический	12,5	-
1724	521856.01	2100392.76	Картометрический	12,5	-
1725	521867.47	2100401.17	Картометрический	12,5	-
1726	521868.28	2100398.89	Картометрический	12,5	-
1727	521866.55	2100398.07	Картометрический	12,5	-
1728	521865.49	2100400.38	Картометрический	12,5	-
Часть №11					
1729	522539.69	2098057.25	Картометрический	12,5	-
1730	522494.87	2098010.53	Картометрический	12,5	-
1731	522443.78	2098003.31	Картометрический	12,5	-
1732	522444.00	2097855.46	Картометрический	12,5	-
1733	522509.16	2097854.63	Картометрический	12,5	-
1734	522602.06	2098003.52	Картометрический	12,5	-
1735	522481.05	2098006.87	Картометрический	12,5	-
1736	522481.95	2098006.45	Картометрический	12,5	-
1737	522479.82	2098001.92	Картометрический	12,5	-
1738	522478.92	2098002.36	Картометрический	12,5	-
1739	522477.03	2097998.82	Картометрический	12,5	-
1740	522478.73	2097997.14	Картометрический	12,5	-
1741	522476.79	2097995.40	Картометрический	12,5	-
1742	522475.05	2097996.95	Картометрический	12,5	-

3. Сведения о характерных точках части (частей) границы объекта					
Обозначение характерных точек части границы	Координаты, м		Метод определения координат характерной точки	Средняя квадратическая погрешность положения характерной точки (Mt), м	Описание обозначения точки на местности
	X	Y			
-	-	-	-	-	-

ОПИСАНИЕ МЕСТОПОЛОЖЕНИЯ ГРАНИЦ		
<u>Зона автомобильного транспорта</u> (наименование объекта)		
Сведения об объекте		
№ п/п	Характеристики объекта	Описание характеристик
1	2	3
1.	Местоположение объекта	Российская Федерация, Республика Бурятия, Тункинский район, п. Монды
2.	Площадь объекта ± величина погрешности определения площади (P ± ΔP)	-
3.	Иные характеристики объекта	-

ОПИСАНИЕ МЕСТОПОЛОЖЕНИЯ ГРАНИЦ					
<u>Зона автомобильного транспорта</u> (наименование объекта)					
Сведения о местоположении границ объекта					
1. Система координат <u>МСК-03, зона 2</u>					
2. Сведения о характерных точках границ объекта					
Обозначение характерных точек части границы	Координаты, м		Метод определения координат характерной точки	Средняя квадратическая погрешность положения характерной точки (Mt), м	Описание обозначения точки на местности
	X	Y			

1	2	3	4	5	6
Часть №1					
1743	519606.66	2107487.77	Картометрический	12,5	-
1744	519615.25	2107490.82	Картометрический	12,5	-
1745	519593.66	2107537.55	Картометрический	12,5	-
1746	519581.49	2107564.00	Картометрический	12,5	-
1747	519557.67	2107590.47	Картометрический	12,5	-
1748	519530.16	2107615.86	Картометрический	12,5	-
1749	519502.64	2107641.79	Картометрический	12,5	-
1750	519476.18	2107658.73	Картометрический	12,5	-
1751	519447.60	2107689.94	Картометрический	12,5	-
1752	519417.98	2107723.28	Картометрический	12,5	-
1753	519394.16	2107761.38	Картометрический	12,5	-
1754	519359.23	2107809.01	Картометрический	12,5	-
1755	519293.61	2107854.28	Картометрический	12,5	-
1756	519295.94	2107845.35	Картометрический	12,5	-
1757	519316.38	2107829.11	Картометрический	12,5	-
1758	519341.24	2107813.24	Картометрический	12,5	-
1759	519353.41	2107804.78	Картометрический	12,5	-
1760	519369.29	2107780.96	Картометрический	12,5	-
1761	519401.57	2107736.51	Картометрический	12,5	-
1762	519429.62	2107697.35	Картометрический	12,5	-
1763	519473.54	2107651.85	Картометрический	12,5	-
1764	519500.52	2107634.38	Картометрический	12,5	-
1765	519539.15	2107598.93	Картометрический	12,5	-
1766	519573.02	2107560.83	Картометрический	12,5	-
1767	519586.25	2107536.48	Картометрический	12,5	-

Часть №2					
1768	517934.38	2108677.30	Картометрический	12,5	-
1769	517942.72	2108656.47	Картометрический	12,5	-
1770	517949.52	2108639.49	Картометрический	12,5	-
1771	517958.89	2108644.22	Картометрический	12,5	-
1772	518002.19	2108670.14	Картометрический	12,5	-
1773	518023.19	2108685.41	Картометрический	12,5	-
1774	518038.60	2108702.61	Картометрический	12,5	-
1775	518065.58	2108729.93	Картометрический	12,5	-
1776	518076.82	2108746.66	Картометрический	12,5	-
1777	518087.23	2108767.65	Картометрический	12,5	-
1778	518098.29	2108791.90	Картометрический	12,5	-
1779	518114.30	2108829.43	Картометрический	12,5	-
1780	518116.10	2108838.25	Картометрический	12,5	-
1781	518116.10	2108838.26	Картометрический	12,5	-
1782	518117.32	2108844.25	Картометрический	12,5	-
1783	518121.57	2108865.08	Картометрический	12,5	-
1784	518127.92	2108880.62	Картометрический	12,5	-
1785	518130.58	2108888.13	Картометрический	12,5	-
1786	518157.02	2108957.04	Картометрический	12,5	-
1787	518157.02	2108957.04	Картометрический	12,5	-
1788	518163.99	2108975.21	Картометрический	12,5	-
1789	518165.63	2108979.48	Картометрический	12,5	-
1790	518166.94	2108982.89	Картометрический	12,5	-
1791	518174.70	2109001.75	Картометрический	12,5	-
1792	518208.36	2109077.39	Картометрический	12,5	-
1793	518231.36	2109133.66	Картометрический	12,5	-

1794	518237.10	2109150.52	Картометрический	12,5	-
1795	518240.68	2109167.60	Картометрический	12,5	-
1796	518242.55	2109185.66	Картометрический	12,5	-
1797	518242.25	2109197.04	Картометрический	12,5	-
1798	518240.88	2109220.61	Картометрический	12,5	-
1799	518239.02	2109248.18	Картометрический	12,5	-
1800	518233.59	2109307.23	Картометрический	12,5	-
1801	518233.59	2109307.24	Картометрический	12,5	-
1802	518226.70	2109382.08	Картометрический	12,5	-
1803	518217.68	2109511.21	Картометрический	12,5	-
1804	518213.30	2109575.57	Картометрический	12,5	-
1805	518201.12	2109754.43	Картометрический	12,5	-
1806	518191.05	2109878.09	Картометрический	12,5	-
1807	518187.33	2109915.31	Картометрический	12,5	-
1808	518185.15	2109931.42	Картометрический	12,5	-
1809	518182.08	2109948.65	Картометрический	12,5	-
1810	518177.10	2109963.81	Картометрический	12,5	-
1811	518168.13	2109987.41	Картометрический	12,5	-
1812	518143.16	2110045.80	Картометрический	12,5	-
1813	518097.75	2110146.21	Картометрический	12,5	-
1814	518095.99	2110150.12	Картометрический	12,5	-
1815	518021.61	2110314.60	Картометрический	12,5	-
1816	517990.48	2110383.44	Картометрический	12,5	-
1817	517950.17	2110472.57	Картометрический	12,5	-
1818	517950.17	2110472.58	Картометрический	12,5	-
1819	517943.01	2110472.28	Картометрический	12,5	-
1820	517935.32	2110471.96	Картометрический	12,5	-

1821	517935.32	2110471.96	Картометрический	12,5	-
1822	518079.86	2110149.23	Картометрический	12,5	-
1823	518081.61	2110145.32	Картометрический	12,5	-
1824	518104.97	2110093.15	Картометрический	12,5	-
1825	518104.99	2110093.11	Картометрический	12,5	-
1826	518129.02	2110039.44	Картометрический	12,5	-
1827	518153.88	2109981.31	Картометрический	12,5	-
1828	518162.60	2109958.30	Картометрический	12,5	-
1829	518167.35	2109943.82	Картометрический	12,5	-
1830	518169.88	2109928.77	Картометрический	12,5	-
1831	518171.06	2109919.99	Картометрический	12,5	-
1832	518171.97	2109913.29	Картометрический	12,5	-
1833	518171.97	2109913.27	Картометрический	12,5	-
1834	518173.53	2109897.53	Картометрический	12,5	-
1835	518175.62	2109876.57	Картометрический	12,5	-
1836	518175.62	2109876.55	Картометрический	12,5	-
1837	518185.68	2109753.17	Картометрический	12,5	-
1838	518189.84	2109697.50	Картометрический	12,5	-
1839	518189.84	2109697.49	Картометрический	12,5	-
1840	518197.26	2109583.18	Картометрический	12,5	-
1841	518197.83	2109574.48	Картометрический	12,5	-
1842	518197.83	2109574.47	Картометрический	12,5	-
1843	518202.21	2109510.17	Картометрический	12,5	-
1844	518202.21	2109510.16	Картометрический	12,5	-
1845	518202.90	2109500.74	Картометрический	12,5	-
1846	518211.64	2109381.01	Картометрический	12,5	-
1847	518214.66	2109306.31	Картометрический	12,5	-

1848	518217.07	2109246.75	Картометрический	12,5	-
1849	518217.07	2109246.74	Картометрический	12,5	-
1850	518218.93	2109219.15	Картометрический	12,5	-
1851	518218.93	2109219.14	Картометрический	12,5	-
1852	518219.04	2109217.21	Картометрический	12,5	-
1853	518220.30	2109195.77	Картометрический	12,5	-
1854	518220.30	2109195.76	Картометрический	12,5	-
1855	518220.55	2109185.12	Картометрический	12,5	-
1856	518218.80	2109169.98	Картометрический	12,5	-
1857	518218.80	2109169.97	Картометрический	12,5	-
1858	518216.61	2109159.85	Картометрический	12,5	-
1859	518215.59	2109155.10	Картометрический	12,5	-
1860	518209.39	2109132.44	Картометрический	12,5	-
1861	518198.66	2109106.73	Картометрический	12,5	-
1862	518194.19	2109096.03	Картометрический	12,5	-
1863	518194.19	2109096.02	Картометрический	12,5	-
1864	518172.79	2109044.76	Картометрический	12,5	-
1865	518168.71	2109034.98	Картометрический	12,5	-
1866	518144.63	2108977.31	Картометрический	12,5	-
1867	518142.89	2108973.14	Картометрический	12,5	-
1868	518117.16	2108911.51	Картометрический	12,5	-
1869	518104.19	2108880.45	Картометрический	12,5	-
1870	518101.82	2108874.77	Картометрический	12,5	-
1871	518090.90	2108866.98	Картометрический	12,5	-
1872	518090.90	2108866.98	Картометрический	12,5	-
1873	518083.45	2108849.04	Картометрический	12,5	-
1874	518081.06	2108843.29	Картометрический	12,5	-

1875	518071.95	2108821.94	Картометрический	12,5	-
1876	518065.17	2108806.04	Картометрический	12,5	-
1877	518054.48	2108782.57	Картометрический	12,5	-
1878	518038.14	2108759.72	Картометрический	12,5	-
1879	518037.82	2108759.26	Картометрический	12,5	-
1880	518025.83	2108744.30	Картометрический	12,5	-
1881	517991.75	2108715.59	Картометрический	12,5	-
1882	517941.71	2108681.18	Картометрический	12,5	-
Часть №3					
1883	518171.68	2109042.09	Картометрический	12,5	-
1884	518172.79	2109044.76	Картометрический	12,5	-
1885	518194.19	2109096.02	Картометрический	12,5	-
1886	518194.19	2109096.03	Картометрический	12,5	-
1887	518197.79	2109104.64	Картометрический	12,5	-
1888	518151.84	2109114.08	Картометрический	12,5	-
1889	518151.68	2109117.89	Картометрический	12,5	-
1890	518145.33	2109118.37	Картометрический	12,5	-
1891	518139.77	2109066.93	Картометрический	12,5	-
1892	518158.51	2109048.99	Картометрический	12,5	-
Часть №4					
1893	517952.98	2110472.70	Картометрический	12,5	-
1894	517950.17	2110472.58	Картометрический	12,5	-
1895	517950.17	2110472.57	Картометрический	12,5	-
1896	517989.60	2110385.38	Картометрический	12,5	-
1897	517991.23	2110386.37	Картометрический	12,5	-
1898	517992.71	2110392.72	Картометрический	12,5	-
1899	517984.50	2110413.93	Картометрический	12,5	-

1900	517985.97	2110420.77	Картометрический	12,5	-
1901	517980.94	2110431.07	Картометрический	12,5	-
1902	517975.11	2110433.98	Картометрический	12,5	-
1903	517961.86	2110463.14	Картометрический	12,5	-
1904	517955.20	2110467.67	Картометрический	12,5	-
1905	517952.98	2110472.69	Картометрический	12,5	-
Часть №5					
1906	517299.35	2107311.44	Картометрический	12,5	-
1907	517299.37	2107311.59	Картометрический	12,5	-
1908	517303.58	2107354.26	Картометрический	12,5	-
1909	517251.91	2107356.48	Картометрический	12,5	-
1910	517246.71	2107308.17	Картометрический	12,5	-
1911	517273.86	2107304.24	Картометрический	12,5	-
1912	517276.61	2107303.73	Картометрический	12,5	-
1913	517277.63	2107313.99	Картометрический	12,5	-
1914	517299.05	2107311.49	Картометрический	12,5	-
Часть №6					
1915	517896.24	2108657.13	Картометрический	12,5	-
1916	517857.92	2108636.86	Картометрический	12,5	-
1917	517821.54	2108617.62	Картометрический	12,5	-
1918	517778.22	2108589.05	Картометрический	12,5	-
1919	517768.53	2108582.22	Картометрический	12,5	-
1920	517745.40	2108565.93	Картометрический	12,5	-
1921	517708.06	2108545.03	Картометрический	12,5	-
1922	517674.86	2108525.23	Картометрический	12,5	-
1923	517673.94	2108524.61	Картометрический	12,5	-
1924	517670.40	2108522.25	Картометрический	12,5	-

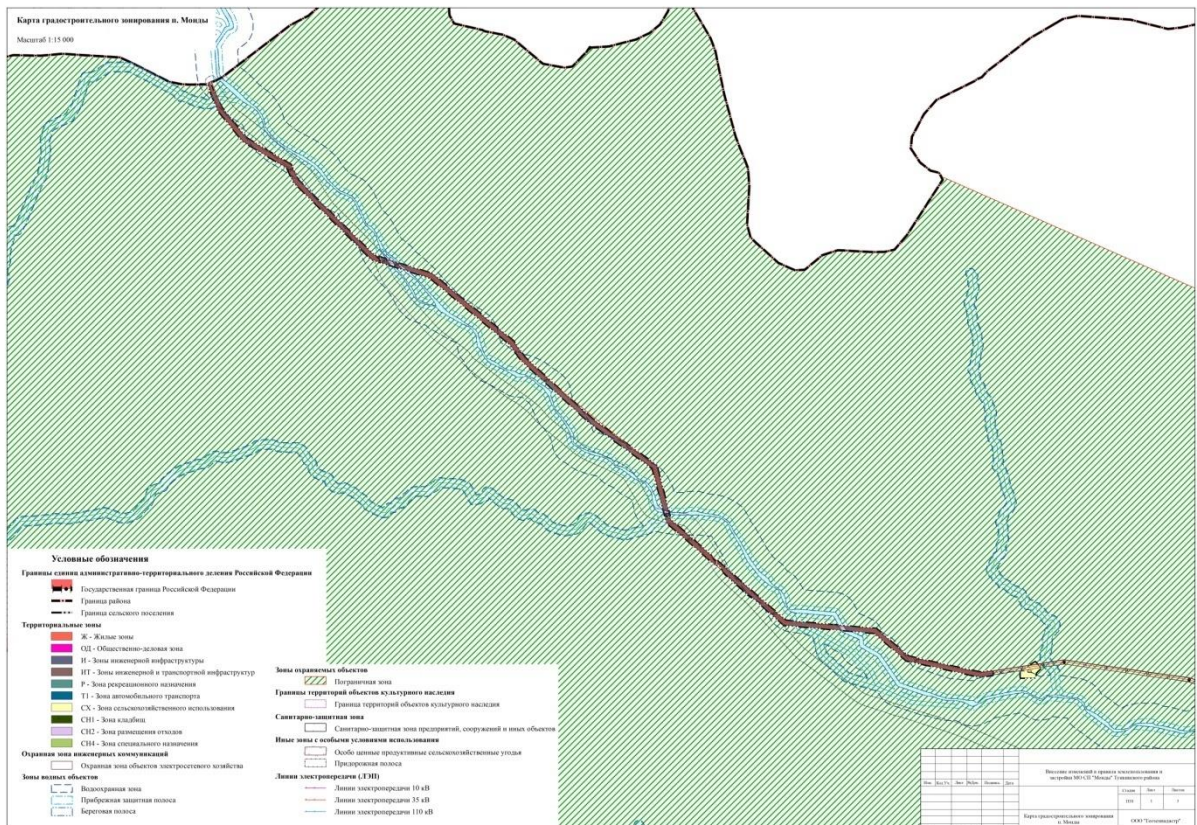
1925	517645.68	2108505.75	Картометрический	12,5	-
1926	517621.29	2108486.93	Картометрический	12,5	-
1927	517598.02	2108467.23	Картометрический	12,5	-
1928	517564.92	2108435.45	Картометрический	12,5	-
1929	517535.07	2108403.74	Картометрический	12,5	-
1930	517516.54	2108380.49	Картометрический	12,5	-
1931	517501.47	2108357.73	Картометрический	12,5	-
1932	517487.94	2108333.91	Картометрический	12,5	-
1933	517470.03	2108298.00	Картометрический	12,5	-
1934	517452.92	2108259.90	Картометрический	12,5	-
1935	517451.27	2108256.24	Картометрический	12,5	-
1936	517447.84	2108248.60	Картометрический	12,5	-
1937	517430.19	2108206.03	Картометрический	12,5	-
1938	517417.96	2108172.59	Картометрический	12,5	-
1939	517410.93	2108144.55	Картометрический	12,5	-
1940	517394.79	2108051.67	Картометрический	12,5	-
1941	517383.72	2107970.87	Картометрический	12,5	-
1942	517370.36	2107873.36	Картометрический	12,5	-
1943	517356.09	2107748.65	Картометрический	12,5	-
1944	517342.11	2107643.60	Картометрический	12,5	-
1945	517320.13	2107478.45	Картометрический	12,5	-
1946	517320.13	2107478.44	Картометрический	12,5	-
1947	517321.27	2107452.47	Картометрический	12,5	-
1948	517326.96	2107322.18	Картометрический	12,5	-
1949	517381.87	2107745.28	Картометрический	12,5	-
1950	517394.14	2107870.10	Картометрический	12,5	-
1951	517418.49	2108047.82	Картометрический	12,5	-

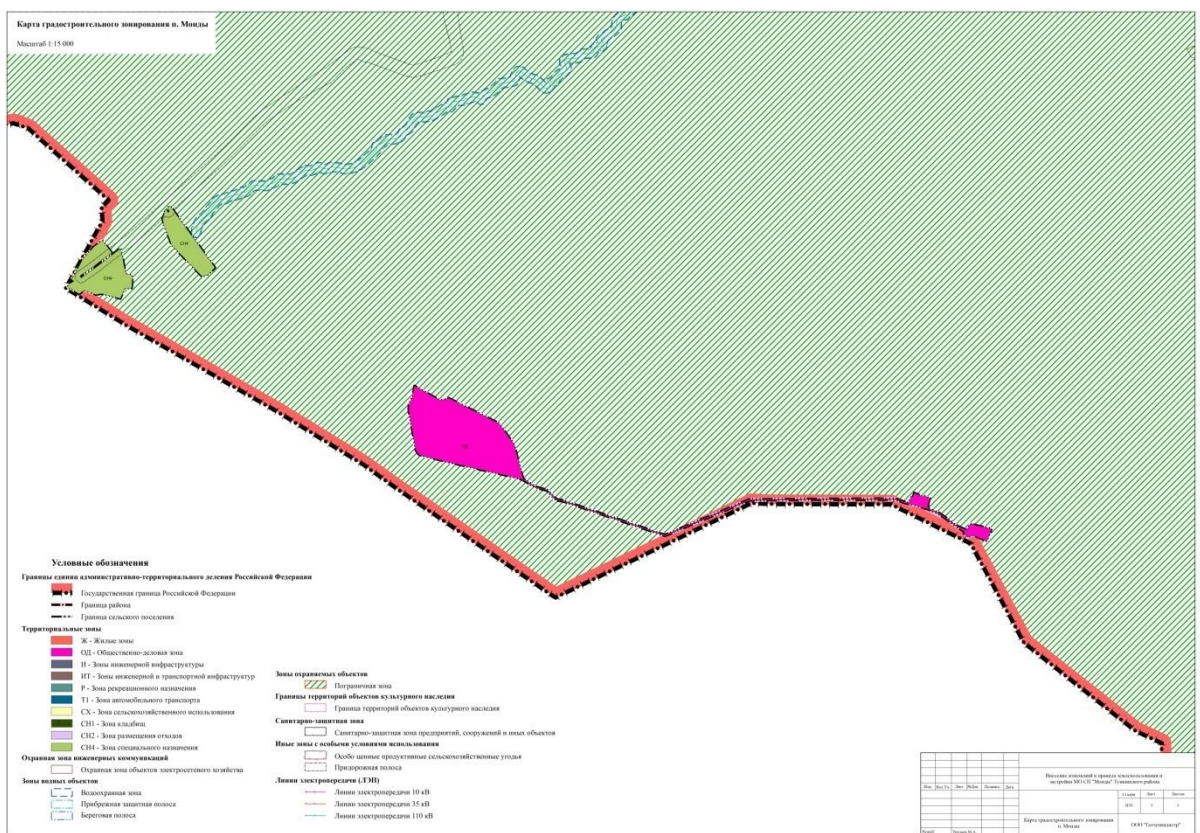
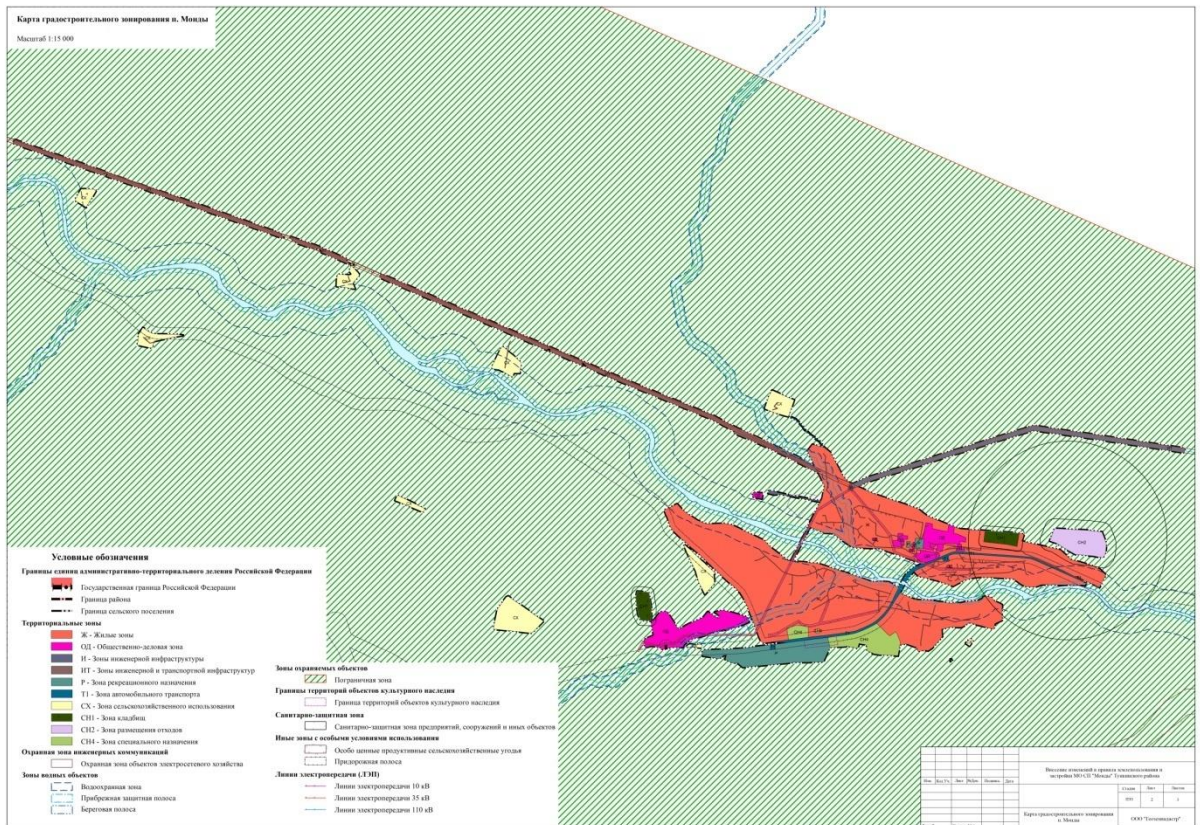
1952	517432.27	2108139.24	Картометрический	12,5	-
1953	517438.62	2108165.04	Картометрический	12,5	-
1954	517450.50	2108197.61	Картометрический	12,5	-
1955	517452.99	2108203.62	Картометрический	12,5	-
1956	517467.91	2108239.60	Картометрический	12,5	-
1957	517471.17	2108246.87	Картометрический	12,5	-
1958	517489.73	2108288.19	Картометрический	12,5	-
1959	517507.08	2108323.05	Картометрический	12,5	-
1960	517517.97	2108342.32	Картометрический	12,5	-
1961	517519.82	2108345.60	Картометрический	12,5	-
1962	517520.64	2108346.84	Картометрический	12,5	-
1963	517533.78	2108366.81	Картометрический	12,5	-
1964	517551.08	2108388.66	Картометрический	12,5	-
1965	517580.16	2108419.60	Картометрический	12,5	-
1966	517612.22	2108450.45	Картометрический	12,5	-
1967	517634.74	2108469.52	Картометрический	12,5	-
1968	517657.89	2108487.46	Картометрический	12,5	-
1969	517672.66	2108497.34	Картометрический	12,5	-
1970	517676.00	2108499.58	Картометрический	12,5	-
1971	517679.54	2108501.94	Картометрический	12,5	-
1972	517686.14	2108506.36	Картометрический	12,5	-
1973	517716.79	2108524.69	Картометрический	12,5	-
1974	517718.81	2108525.82	Картометрический	12,5	-
1975	517718.82	2108525.82	Картометрический	12,5	-
1976	517755.73	2108546.49	Картометрический	12,5	-
1977	517793.31	2108560.84	Картометрический	12,5	-
1978	517851.09	2108591.75	Картометрический	12,5	-

1979	517878.75	2108603.76	Картометрический	12,5	-
1980	517913.77	2108621.44	Картометрический	12,5	-
1981	517908.16	2108636.33	Картометрический	12,5	-

3. Сведения о характерных точках части (частей) границы объекта

Обозначение характерных точек части границы	Координаты, м		Метод определения координат характерной точки	Средняя квадратическая погрешность положения характерной точки (Mt), м	Описание обозначения точки на местности
	X	Y			
-	-	-	-	-	-





ОПИСАНИЕ МЕСТОПОЛОЖЕНИЯ ГРАНИЦ

Жилая зона

(наименование объекта)		
Сведения об объекте		
№ п/п	Характеристики объекта	Описание характеристик
1	2	3
1.	Местоположение объекта	Российская Федерация, Республика Бурятия, Тункинский район, с. Мойготы
2.	Площадь объекта \pm величина погрешности определения площади ($P \pm \Delta P$)	-
3.	Иные характеристики объекта	-

ОПИСАНИЕ МЕСТОПОЛОЖЕНИЯ ГРАНИЦ					
<u>Жилая зона</u> (наименование объекта)					
Сведения о местоположении границ объекта					
1. Система координат <u>МСК-03,зона2</u>					
2. Сведения о характерных точках границ объекта					
Обозначение характерных точек части границы	Координаты, м		Метод определения координат характерной точки	Средняя квадратическая погрешность положения характерной точки (Mt), м	Описание обозначения точки на местности
	X	Y			
1	2	3	4	5	6
Часть №1					
1	514296.61	2136989.28	Картометрический	12,5	-
2	514286.61	2136989.28	Картометрический	12,5	-
3	514221.78	2136956.37	Картометрический	12,5	-
4	514209.14	2136678.59	Картометрический	12,5	-
5	514190.48	2136277.83	Картометрический	12,5	-
6	514187.48	2136205.48	Картометрический	12,5	-

7	514180.37	2136037.51	Картометрический	12,5	-
8	514267.61	2136062.29	Картометрический	12,5	-
9	514348.61	2136272.28	Картометрический	12,5	-
10	514368.61	2136384.28	Картометрический	12,5	-
11	514461.61	2136529.29	Картометрический	12,5	-
12	514452.61	2136578.29	Картометрический	12,5	-
13	514430.60	2136701.29	Картометрический	12,5	-
14	514380.61	2136868.29	Картометрический	12,5	-
15	514335.61	2136985.28	Картометрический	12,5	-
16	517714.83	2109629.51	Картометрический	12,5	-

Часть №2

16	514195.68	2136957.75	Картометрический	12,5	-
17	514073.45	2136946.65	Картометрический	12,5	-
18	513949.17	2136873.85	Картометрический	12,5	-
19	513940.10	2136570.42	Картометрический	12,5	-
20	513949.63	2136230.69	Картометрический	12,5	-
21	514014.71	2136119.57	Картометрический	12,5	-
22	514110.61	2136053.29	Картометрический	12,5	-
23	514156.27	2136038.08	Картометрический	12,5	-
24	514163.51	2136206.47	Картометрический	12,5	-
25	514166.51	2136278.96	Картометрический	12,5	-
26	514165.17	2136302.83	Картометрический	12,5	-
27	514191.73	2136878.65	Картометрический	12,5	-

3. Сведения о характерных точках части (частей) границы объекта

Обозначение характерных точек части границы	Координаты, м		Метод определения координат характерной точки	Средняя квадратическая погрешность положения характерной точки (Mt), м	Описание обозначения точки на местности
	Х	У			

-	-	-	-	-	-
---	---	---	---	---	---

