



---

671010, с. Кырен, ул. Ленина 107, тел. 41-5-61, факс 41-9-67, e-mail: tunka-rs@mail.ru

---

**СОВЕТ ДЕПУТАТОВ МУНИЦИПАЛЬНОГО ОБРАЗОВАНИЯ  
«ТУНКИНСКИЙ РАЙОН» РЕСПУБЛИКИ БУРЯТИЯ**

**Р Е Ш Е Н И Е № 4**

56-ой внеочередной сессии Совета депутатов МО «Тункинский район»  
6 созыва

с. Кырен

«15 » февраля 2023 года

**«Об утверждении изменений, вносимых в правила землепользования и  
застройки муниципального образования сельское поселение «Жемчуг»  
Тункинского района Республики Бурятия»**

В соответствии с частью 1 статьи 32 Градостроительного Кодекса Российской Федерации, пунктом 20 части 1, частями 3 и 4 статьи 14 Федерального закона от 06.10.2003г. №131-ФЗ «Об общих принципах организации местного самоуправления в Российской Федерации», руководствуясь пунктом 9 статьи 9 Устава муниципального образования «Тункинский район», Совет депутатов МО «Тункинский район»

**РЕШИЛ:**

1. Утвердить изменения, вносимые в правила землепользования и застройки муниципального образования сельское поселение «Жемчуг» согласно приложению к настоящему решению.

2. Решение вступает в силу после его официального опубликования.

Глава МО «Тункинский район»

Ч.Б. Маншеев

Председатель

Н.С. Далаева

ОПИСАНИЕ МЕСТОПОЛОЖЕНИЯ ГРАНИЦ		
Жилая зона (наименование объекта)		
Сведения об объекте		
№ п/п	Характеристики объекта	Описание характеристик
1	2	3
1.	Местоположение объекта	Российская Федерация, Республика Бурятия, Тункинский район, с. Жемчуг
2.	Площадь объекта ± величина погрешности определения площади (P ± ΔP)	-
3.	Иные характеристики объекта	-

ОПИСАНИЕ МЕСТОПОЛОЖЕНИЯ ГРАНИЦ					
Жилая зона (наименование объекта)					
Сведения о местоположении границ объекта					
1. Система координат <u>МСК-03, зона 2</u>					
2. Сведения о характерных точках границ объекта					
Обозначение характерных точек части границы	Координаты, м		Метод определения координат характерной точки	Средняя квадратическая погрешность положения характерной точки (Mt), м	Описание обозначения точки на местности
	X	Y			
1	2	3	4	5	6
Часть №1					
1	516465.45	2212349.25	Картометрический	12,5	-
2	516459.10	2212309.56	Картометрический	12,5	-
3	516603.56	2212284.95	Картометрический	12,5	-
4	516607.53	2212329.40	Картометрический	12,5	-
5	516624.20	2212423.07	Картометрический	12,5	-

6	516483.71	2212446.08	Картометрический	12,5	-
Часть №2					
7	517571.90	2216617.39	Картометрический	12,5	-
8	517555.31	2216440.19	Картометрический	12,5	-
9	517842.12	2216421.17	Картометрический	12,5	-
10	517858.07	2216590.42	Картометрический	12,5	-
11	517874.38	2216763.51	Картометрический	12,5	-
12	517899.59	2217031.05	Картометрический	12,5	-
13	517697.60	2217050.08	Картометрический	12,5	-
14	517671.61	2216782.61	Картометрический	12,5	-
15	517587.82	2216790.51	Картометрический	12,5	-
Часть №3					
16	517909.53	2214466.10	Картометрический	12,5	-
17	517653.12	2214468.04	Картометрический	12,5	-
18	517661.31	2214354.11	Картометрический	12,5	-
19	517542.66	2214393.81	Картометрический	12,5	-
20	517598.26	2214221.88	Картометрический	12,5	-
21	517655.04	2214234.96	Картометрический	12,5	-
22	517805.98	2214218.36	Картометрический	12,5	-
23	517856.38	2214084.44	Картометрический	12,5	-
24	517817.59	2214019.80	Картометрический	12,5	-
25	517868.70	2214004.23	Картометрический	12,5	-
26	517887.79	2214189.16	Картометрический	12,5	-
27	517884.93	2214243.69	Картометрический	12,5	-
28	517856.02	2214266.73	Картометрический	12,5	-
29	517893.89	2214286.79	Картометрический	12,5	-
30	517625.07	2214361.10	Картометрический	12,5	-

31	517624.85	2214363.44	Картометрический	12,5	-
32	517627.19	2214363.65	Картометрический	12,5	-
33	517627.40	2214361.32	Картометрический	12,5	-
Часть №4					
34	518065.98	2206279.55	Картометрический	12,5	-
35	517924.73	2206202.84	Картометрический	12,5	-
36	517923.68	2206100.90	Картометрический	12,5	-
37	517953.95	2206021.45	Картометрический	12,5	-
38	517941.35	2205915.42	Картометрический	12,5	-
39	517943.95	2205860.07	Картометрический	12,5	-
40	517972.14	2205718.73	Картометрический	12,5	-
41	518115.59	2206005.44	Картометрический	12,5	-
42	518189.68	2206134.77	Картометрический	12,5	-
43	518137.82	2206160.17	Картометрический	12,5	-
44	518100.27	2206204.46	Картометрический	12,5	-
Часть №5					
45	518202.19	2209038.70	Картометрический	12,5	-
46	518190.43	2209138.01	Картометрический	12,5	-
47	518193.41	2209207.69	Картометрический	12,5	-
48	518179.54	2209342.64	Картометрический	12,5	-
49	518174.42	2209409.78	Картометрический	12,5	-
50	518161.63	2209577.26	Картометрический	12,5	-
51	518153.38	2209724.71	Картометрический	12,5	-
52	518153.38	2209727.67	Картометрический	12,5	-
53	518156.74	2209727.16	Картометрический	12,5	-
54	518153.38	2209733.38	Картометрический	12,5	-
55	518153.39	2209800.00	Картометрический	12,5	-
56	518152.52	2209813.82	Картометрический	12,5	-

57	518148.07	2209885.02	Картометрический	12,5	-
58	518142.73	2209969.62	Картометрический	12,5	-
59	518135.97	2210071.18	Картометрический	12,5	-
60	518135.11	2210084.63	Картометрический	12,5	-
61	518133.35	2210110.11	Картометрический	12,5	-
62	518128.58	2210178.71	Картометрический	12,5	-
63	518125.90	2210214.47	Картометрический	12,5	-
64	518125.22	2210223.90	Картометрический	12,5	-
65	518120.97	2210282.44	Картометрический	12,5	-
66	518112.47	2210400.44	Картометрический	12,5	-
67	518108.39	2210456.44	Картометрический	12,5	-
68	518107.69	2210466.52	Картометрический	12,5	-
69	518097.34	2210616.44	Картометрический	12,5	-
70	518093.95	2210668.79	Картометрический	12,5	-
71	518092.82	2210685.26	Картометрический	12,5	-
72	518083.15	2210826.16	Картометрический	12,5	-
73	518078.10	2210898.60	Картометрический	12,5	-
74	518069.91	2210991.77	Картометрический	12,5	-
75	518070.08	2211016.41	Картометрический	12,5	-
76	518067.18	2211056.44	Картометрический	12,5	-
77	518054.04	2211237.46	Картометрический	12,5	-
78	518010.25	2211213.60	Картометрический	12,5	-
79	517974.29	2211195.11	Картометрический	12,5	-
80	517957.42	2211156.64	Картометрический	12,5	-
81	517913.08	2211097.87	Картометрический	12,5	-
82	517445.76	2211123.47	Картометрический	12,5	-
83	517335.94	2211130.42	Картометрический	12,5	-
84	517064.11	2211234.55	Картометрический	12,5	-

85	516856.50	2211264.30	Картометрический	12,5	-
86	516662.93	2211202.15	Картометрический	12,5	-
87	516650.62	2210974.09	Картометрический	12,5	-
88	516472.30	2211032.68	Картометрический	12,5	-
89	516446.55	2210967.38	Картометрический	12,5	-
90	516304.86	2210942.20	Картометрический	12,5	-
91	516236.55	2210967.04	Картометрический	12,5	-
92	516199.05	2211023.06	Картометрический	12,5	-
93	516101.67	2210823.69	Картометрический	12,5	-
94	516166.45	2210740.93	Картометрический	12,5	-
95	516181.66	2210674.51	Картометрический	12,5	-
96	515959.29	2210714.59	Картометрический	12,5	-
97	515929.65	2210393.92	Картометрический	12,5	-
98	515900.01	2210054.19	Картометрический	12,5	-
99	516152.95	2209929.30	Картометрический	12,5	-
100	516120.37	2209773.17	Картометрический	12,5	-
101	516119.69	2209488.19	Картометрический	12,5	-
102	516132.39	2209365.84	Картометрический	12,5	-
103	516198.68	2209314.50	Картометрический	12,5	-
104	516301.04	2209278.30	Картометрический	12,5	-
105	516300.51	2209221.33	Картометрический	12,5	-
106	516326.22	2209196.96	Картометрический	12,5	-
107	516387.07	2209189.03	Картометрический	12,5	-
108	516552.39	2209182.25	Картометрический	12,5	-
109	516575.32	2209181.32	Картометрический	12,5	-
110	517036.69	2209162.43	Картометрический	12,5	-
111	517362.13	2209268.79	Картометрический	12,5	-
112	517357.06	2209315.89	Картометрический	12,5	-

113	517373.06	2209390.41	Картометрический	12,5	-
114	517592.32	2209418.02	Картометрический	12,5	-
115	517837.76	2209490.89	Картометрический	12,5	-
116	517827.95	2208225.23	Картометрический	12,5	-
117	518157.70	2208232.26	Картометрический	12,5	-
118	518173.47	2208474.43	Картометрический	12,5	-
119	518178.61	2208551.75	Картометрический	12,5	-
120	518199.84	2208870.59	Картометрический	12,5	-
121	518202.54	2208919.50	Картометрический	12,5	-
122	518204.58	2208968.95	Картометрический	12,5	-
123	518205.85	2209003.59	Картометрический	12,5	-
124	518061.71	2210974.45	Картометрический	12,5	-
125	518054.40	2210976.54	Картометрический	12,5	-
126	518054.65	2210977.51	Картометрический	12,5	-
127	518061.96	2210975.36	Картометрический	12,5	-
128	518053.97	2210972.67	Картометрический	12,5	-
129	518059.67	2210970.86	Картометрический	12,5	-
130	518059.35	2210969.91	Картометрический	12,5	-
131	518053.77	2210971.70	Картометрический	12,5	-
132	518032.67	2210981.35	Картометрический	12,5	-
133	518026.48	2210982.33	Картометрический	12,5	-
134	518026.62	2210983.33	Картометрический	12,5	-
135	518032.78	2210982.33	Картометрический	12,5	-
136	518028.62	2210987.46	Картометрический	12,5	-

137	517998.67	2210985.65	Картометрический	12,5	-
138	517996.78	2211015.51	Картометрический	12,5	-
139	518026.89	2211016.90	Картометрический	12,5	-
140	518018.91	2211026.42	Картометрический	12,5	-
141	518015.18	2211027.47	Картометрический	12,5	-
142	518016.23	2211031.19	Картометрический	12,5	-
143	518019.95	2211030.15	Картометрический	12,5	-
144	517996.29	2210976.03	Картометрический	12,5	-
145	517997.16	2210975.54	Картометрический	12,5	-
146	517994.84	2210971.32	Картометрический	12,5	-
147	517993.97	2210971.80	Картометрический	12,5	-
148	517996.42	2210982.60	Картометрический	12,5	-
149	517988.92	2210978.46	Картометрический	12,5	-
150	517988.45	2210979.36	Картометрический	12,5	-
151	517995.89	2210983.47	Картометрический	12,5	-
152	517999.27	2210964.95	Картометрический	12,5	-
153	518004.94	2210964.57	Картометрический	12,5	-
154	518004.89	2210963.55	Картометрический	12,5	-
155	517999.18	2210963.91	Картометрический	12,5	-
156	518024.43	2210978.86	Картометрический	12,5	-
157	518030.61	2210977.29	Картометрический	12,5	-
158	518023.58	2210973.41	Картометрический	12,5	-



159	517980.58	2210932.73	Картометрический	12,5	-
160	517979.76	2210933.31	Картометрический	12,5	-
161	517980.35	2210934.13	Картометрический	12,5	-
162	517981.16	2210933.53	Картометрический	12,5	-
163	517972.10	2210928.93	Картометрический	12,5	-
164	517971.21	2210929.42	Картометрический	12,5	-
165	517971.70	2210930.29	Картометрический	12,5	-
166	517972.58	2210929.81	Картометрический	12,5	-
167	517955.27	2210895.71	Картометрический	12,5	-
168	517947.54	2210896.61	Картометрический	12,5	-
169	517955.78	2210901.54	Картометрический	12,5	-
170	517952.12	2210954.71	Картометрический	12,5	-
171	517951.62	2210955.58	Картометрический	12,5	-
172	517952.49	2210956.08	Картометрический	12,5	-
173	517952.98	2210955.20	Картометрический	12,5	-
174	517938.60	2210897.10	Картометрический	12,5	-
175	517937.60	2210897.14	Картометрический	12,5	-
176	517937.64	2210898.14	Картометрический	12,5	-
177	517938.64	2210898.09	Картометрический	12,5	-
178	517937.18	2210865.07	Картометрический	12,5	-
179	517934.86	2210860.85	Картометрический	12,5	-
180	517933.99	2210861.33	Картометрический	12,5	-
181	517936.31	2210865.56	Картометрический	12,5	-

182	517933.20	2209865.08	Картометрический	12,5	-
183	517935.02	2209865.03	Картометрический	12,5	-
184	517934.90	2209862.03	Картометрический	12,5	-
185	517933.08	2209862.15	Картометрический	12,5	-
186	517931.49	2210856.94	Картометрический	12,5	-
187	517930.64	2210857.47	Картометрический	12,5	-
188	517931.78	2210859.09	Картометрический	12,5	-
189	517932.62	2210858.57	Картометрический	12,5	-
190	517928.34	2209864.53	Картометрический	12,5	-
191	517924.35	2209865.12	Картометрический	12,5	-
192	517924.48	2209866.13	Картометрический	12,5	-
193	517928.47	2209865.54	Картометрический	12,5	-
194	517906.19	2210926.07	Картометрический	12,5	-
195	517901.59	2210933.28	Картометрический	12,5	-
196	517902.44	2210933.82	Картометрический	12,5	-
197	517907.01	2210926.67	Картометрический	12,5	-
198	517878.19	2210901.03	Картометрический	12,5	-
199	517877.19	2210901.06	Картометрический	12,5	-
200	517877.23	2210902.06	Картометрический	12,5	-
201	517878.23	2210902.03	Картометрический	12,5	-
202	517859.17	2209875.44	Картометрический	12,5	-
203	517858.18	2209875.59	Картометрический	12,5	-

204	517858.35	2209876.58	Картометрический	12,5	-
205	517859.32	2209876.42	Картометрический	12,5	-
206	517855.63	2210928.53	Картометрический	12,5	-
207	517854.63	2210928.51	Картометрический	12,5	-
208	517854.63	2210929.51	Картометрический	12,5	-
209	517855.63	2210929.53	Картометрический	12,5	-
210	517818.99	2210905.30	Картометрический	12,5	-
211	517817.99	2210905.35	Картометрический	12,5	-
212	517818.03	2210906.34	Картометрический	12,5	-
213	517819.02	2210906.31	Картометрический	12,5	-
214	517802.94	2210930.49	Картометрический	12,5	-
215	517802.92	2210931.49	Картометрический	12,5	-
216	517803.92	2210931.49	Картометрический	12,5	-
217	517803.94	2210930.49	Картометрический	12,5	-
218	517772.55	2209889.30	Картометрический	12,5	-
219	517771.55	2209889.47	Картометрический	12,5	-
220	517771.72	2209890.44	Картометрический	12,5	-
221	517772.69	2209890.30	Картометрический	12,5	-
222	517762.14	2210908.93	Картометрический	12,5	-
223	517761.15	2210908.96	Картометрический	12,5	-
224	517761.18	2210909.97	Картометрический	12,5	-
225	517762.18	2210909.92	Картометрический	12,5	-

226	517745.74	2210932.64	Картометрический	12,5	-
227	517745.73	2210933.64	Картометрический	12,5	-
228	517746.73	2210933.65	Картометрический	12,5	-
229	517746.74	2210932.65	Картометрический	12,5	-
230	517702.69	2210913.06	Картометрический	12,5	-
231	517701.69	2210913.09	Картометрический	12,5	-
232	517701.71	2210914.09	Картометрический	12,5	-
233	517702.71	2210914.06	Картометрический	12,5	-
234	517692.99	2209901.98	Картометрический	12,5	-
235	517691.99	2209902.14	Картометрический	12,5	-
236	517692.16	2209903.14	Картометрический	12,5	-
237	517693.14	2209902.97	Картометрический	12,5	-
238	517687.48	2210934.86	Картометрический	12,5	-
239	517686.48	2210934.84	Картометрический	12,5	-
240	517686.48	2210935.84	Картометрический	12,5	-
241	517687.48	2210935.86	Картометрический	12,5	-
242	517642.84	2210916.91	Картометрический	12,5	-
243	517641.83	2210916.96	Картометрический	12,5	-
244	517641.87	2210917.96	Картометрический	12,5	-
245	517642.87	2210917.91	Картометрический	12,5	-
246	517626.73	2210936.96	Картометрический	12,5	-
247	517625.73	2210936.95	Картометрический	12,5	-
248	517625.73	2210937.95	Картометрический	12,5	-

249	517626.73	2210937.96	Картометрический	12,5	-
250	517616.81	2209913.93	Картометрический	12,5	-
251	517615.84	2209914.09	Картометрический	12,5	-
252	517615.99	2209915.08	Картометрический	12,5	-
253	517616.98	2209914.92	Картометрический	12,5	-
254	517598.11	2209919.66	Картометрический	12,5	-
255	517597.13	2209919.85	Картометрический	12,5	-
256	517597.33	2209920.82	Картометрический	12,5	-
257	517598.32	2209920.65	Картометрический	12,5	-
258	517583.56	2209918.77	Картометрический	12,5	-
259	517582.63	2209919.24	Картометрический	12,5	-
260	517584.15	2209922.26	Картометрический	12,5	-
261	517585.06	2209921.79	Картометрический	12,5	-
262	517584.03	2210920.64	Картометрический	12,5	-
263	517583.03	2210920.66	Картометрический	12,5	-
264	517583.07	2210921.67	Картометрический	12,5	-
265	517584.07	2210921.63	Картометрический	12,5	-
266	517582.33	2209919.76	Картометрический	12,5	-
267	517579.04	2209920.60	Картометрический	12,5	-
268	517579.29	2209921.58	Картометрический	12,5	-
269	517582.58	2209920.75	Картометрический	12,5	-
270	517567.08	2210939.28	Картометрический	12,5	-

271	517567.07	2210940.28	Картометрический	12,5	-
272	517568.07	2210940.30	Картометрический	12,5	-
273	517568.08	2210939.29	Картометрический	12,5	-
274	517525.45	2210924.71	Картометрический	12,5	-
275	517524.46	2210924.76	Картометрический	12,5	-
276	517524.49	2210925.76	Картометрический	12,5	-
277	517525.50	2210925.71	Картометрический	12,5	-
278	517514.10	2209930.68	Картометрический	12,5	-
279	517513.12	2209930.83	Картометрический	12,5	-
280	517513.27	2209931.83	Картометрический	12,5	-
281	517514.26	2209931.66	Картометрический	12,5	-
282	517509.85	2210941.79	Картометрический	12,5	-
283	517508.85	2210941.79	Картометрический	12,5	-
284	517508.85	2210942.79	Картометрический	12,5	-
285	517509.85	2210942.79	Картометрический	12,5	-
286	517499.80	2210507.22	Картометрический	12,5	-
287	517498.77	2210507.38	Картометрический	12,5	-
288	517498.92	2210508.38	Картометрический	12,5	-
289	517499.97	2210508.23	Картометрический	12,5	-
290	517493.27	2210508.25	Картометрический	12,5	-
291	517487.80	2210509.87	Картометрический	12,5	-
292	517488.11	2210510.85	Картометрический	12,5	-
293	517493.58	2210509.23	Картометрический	12,5	-

294	517467.33	2210928.56	Картометрический	12,5	-
295	517466.33	2210928.60	Картометрический	12,5	-
296	517466.37	2210929.60	Картометрический	12,5	-
297	517467.37	2210929.56	Картометрический	12,5	-
298	517452.82	2210943.97	Картометрический	12,5	-
299	517452.80	2210944.97	Картометрический	12,5	-
300	517453.80	2210944.98	Картометрический	12,5	-
301	517453.82	2210943.98	Картометрический	12,5	-
302	517441.33	2210523.01	Картометрический	12,5	-
303	517440.37	2210523.29	Картометрический	12,5	-
304	517440.68	2210524.26	Картометрический	12,5	-
305	517441.63	2210523.96	Картометрический	12,5	-
306	517439.24	2209942.27	Картометрический	12,5	-
307	517438.25	2209942.44	Картометрический	12,5	-
308	517438.42	2209943.43	Картометрический	12,5	-
309	517439.39	2209943.27	Картометрический	12,5	-
310	517410.40	2210932.02	Картометрический	12,5	-
311	517409.40	2210932.05	Картометрический	12,5	-
312	517409.44	2210933.05	Картометрический	12,5	-
313	517410.44	2210933.02	Картометрический	12,5	-
314	517390.60	2210946.33	Картометрический	12,5	-
315	517390.59	2210947.33	Картометрический	12,5	-

316	517391.59	2210947.33	Картометрический	12,5	-
317	517391.60	2210946.33	Картометрический	12,5	-
318	517370.01	2210542.89	Картометрический	12,5	-
319	517369.06	2210543.19	Картометрический	12,5	-
320	517369.34	2210544.14	Картометрический	12,5	-
321	517370.29	2210543.84	Картометрический	12,5	-
322	517355.32	2209955.95	Картометрический	12,5	-
323	517354.34	2209956.10	Картометрический	12,5	-
324	517354.48	2209957.10	Картометрический	12,5	-
325	517355.48	2209956.93	Картометрический	12,5	-
326	517351.03	2210936.06	Картометрический	12,5	-
327	517350.03	2210936.11	Картометрический	12,5	-
328	517350.07	2210937.10	Картометрический	12,5	-
329	517351.07	2210937.06	Картометрический	12,5	-
330	517334.77	2210948.38	Картометрический	12,5	-
331	517334.76	2210949.38	Картометрический	12,5	-
332	517335.76	2210949.40	Картометрический	12,5	-
333	517335.77	2210948.40	Картометрический	12,5	-
334	517299.26	2210936.51	Картометрический	12,5	-
335	517295.22	2210940.54	Картометрический	12,5	-
336	517295.96	2210941.24	Картометрический	12,5	-
337	517299.97	2210937.20	Картометрический	12,5	-



338	517282.74	2210946.04	Картометрический	12,5	-
339	517281.92	2210945.48	Картометрический	12,5	-
340	517278.19	2210951.27	Картометрический	12,5	-
341	517279.07	2210951.77	Картометрический	12,5	-
342	517281.06	2210568.45	Картометрический	12,5	-
343	517282.01	2210568.15	Картометрический	12,5	-
344	517281.71	2210567.19	Картометрический	12,5	-
345	517280.76	2210567.50	Картометрический	12,5	-
346	517270.17	2210888.86	Картометрический	12,5	-
347	517269.27	2210889.31	Картометрический	12,5	-
348	517269.72	2210890.19	Картометрический	12,5	-
349	517270.61	2210889.75	Картометрический	12,5	-
350	517253.51	2210897.42	Картометрический	12,5	-
351	517252.57	2210897.81	Картометрический	12,5	-
352	517252.96	2210898.73	Картометрический	12,5	-
353	517253.88	2210898.36	Картометрический	12,5	-
354	517244.83	2210838.60	Картометрический	12,5	-
355	517243.94	2210839.04	Картометрический	12,5	-
356	517244.37	2210839.94	Картометрический	12,5	-
357	517245.27	2210839.49	Картометрический	12,5	-
358	517234.93	2210979.75	Картометрический	12,5	-
359	517234.92	2210980.75	Картометрический	12,5	-
360	517235.92	2210980.77	Картометрический	12,5	-

361	517235.93	2210979.77	Картометрический	12,5	-
362	517227.06	2210843.28	Картометрический	12,5	-
363	517226.13	2210843.67	Картометрический	12,5	-
364	517226.51	2210844.59	Картометрический	12,5	-
365	517227.45	2210844.20	Картометрический	12,5	-
366	517220.56	2210791.42	Картометрический	12,5	-
367	517219.66	2210791.86	Картометрический	12,5	-
368	517220.10	2210792.76	Картометрический	12,5	-
369	517221.00	2210792.32	Картометрический	12,5	-
370	517205.04	2210797.88	Картометрический	12,5	-
371	517204.12	2210798.26	Картометрический	12,5	-
372	517204.50	2210799.18	Картометрический	12,5	-
373	517205.42	2210798.81	Картометрический	12,5	-
374	517203.66	2210760.14	Картометрический	12,5	-
375	517204.55	2210759.70	Картометрический	12,5	-
376	517204.10	2210758.81	Картометрический	12,5	-
377	517203.21	2210759.26	Картометрический	12,5	-
378	517190.51	2210590.07	Картометрический	12,5	-
379	517189.51	2210590.11	Картометрический	12,5	-
380	517189.55	2210591.11	Картометрический	12,5	-
381	517190.55	2210591.07	Картометрический	12,5	-
382	517188.27	2211011.02	Картометрический	12,5	-

383	517187.46	2211011.60	Картометрический	12,5	-
384	517188.05	2211012.42	Картометрический	12,5	-
385	517188.86	2211011.83	Картометрический	12,5	-
386	517177.26	2210740.25	Картометрический	12,5	-
387	517176.33	2210740.67	Картометрический	12,5	-
388	517178.73	2210745.63	Картометрический	12,5	-
389	517179.63	2210745.19	Картометрический	12,5	-
390	517173.36	2210697.31	Картометрический	12,5	-
391	517172.47	2210697.75	Картометрический	12,5	-
392	517172.92	2210698.65	Картометрический	12,5	-
393	517173.80	2210698.21	Картометрический	12,5	-
394	517086.42	2210557.68	Картометрический	12,5	-
395	517085.50	2210558.06	Картометрический	12,5	-
396	517085.87	2210558.99	Картометрический	12,5	-
397	517086.80	2210558.61	Картометрический	12,5	-
398	517066.74	2209789.35	Картометрический	12,5	-
399	516972.99	2209796.81	Картометрический	12,5	-
400	516977.02	2209886.48	Картометрический	12,5	-
401	517074.39	2209880.98	Картометрический	12,5	-
402	517062.89	2210495.38	Картометрический	12,5	-
403	517062.05	2210495.92	Картометрический	12,5	-
404	517062.59	2210496.75	Картометрический	12,5	-
405	517063.43	2210496.21	Картометрический	12,5	-

406	517060.32	2210509.92	Картометрический	12,5	-
407	517059.39	2210510.30	Картометрический	12,5	-
408	517059.77	2210511.22	Картометрический	12,5	-
409	517060.69	2210510.84	Картометрический	12,5	-
410	517036.63	2210450.33	Картометрический	12,5	-
411	517035.79	2210450.88	Картометрический	12,5	-
412	517036.33	2210451.72	Картометрический	12,5	-
413	517037.18	2210451.17	Картометрический	12,5	-
414	517029.54	2210448.52	Картометрический	12,5	-
415	517024.55	2210450.71	Картометрический	12,5	-
416	517024.93	2210451.63	Картометрический	12,5	-
417	517029.92	2210449.46	Картометрический	12,5	-
418	517007.33	2210399.61	Картометрический	12,5	-
419	517006.49	2210400.17	Картометрический	12,5	-
420	517007.03	2210401.00	Картометрический	12,5	-
421	517007.88	2210400.46	Картометрический	12,5	-
422	517004.92	2210408.98	Картометрический	12,5	-
423	517003.99	2210409.36	Картометрический	12,5	-
424	517004.36	2210410.28	Картометрический	12,5	-
425	517005.29	2210409.90	Картометрический	12,5	-
426	516976.76	2210347.79	Картометрический	12,5	-
427	516975.92	2210348.33	Картометрический	12,5	-

428	516976.47	2210349.17	Картометрический	12,5	-
429	516977.31	2210348.63	Картометрический	12,5	-
430	516968.65	2210345.31	Картометрический	12,5	-
431	516967.72	2210345.70	Картометрический	12,5	-
432	516968.11	2210346.62	Картометрический	12,5	-
433	516969.03	2210346.24	Картометрический	12,5	-
434	516934.45	2209711.82	Картометрический	12,5	-
435	516845.69	2209718.15	Картометрический	12,5	-
436	516843.31	2209712.33	Картометрический	12,5	-
437	516820.99	2209679.51	Картометрический	12,5	-
438	516743.57	2209691.17	Картометрический	12,5	-
439	516731.39	2209719.21	Картометрический	12,5	-
440	516740.13	2209767.63	Картометрический	12,5	-
441	516752.56	2209787.21	Картометрический	12,5	-
442	516766.85	2209786.68	Картометрический	12,5	-
443	516765.79	2209839.33	Картометрический	12,5	-
444	516782.06	2209872.27	Картометрический	12,5	-
445	516826.71	2209872.27	Картометрический	12,5	-
446	516827.37	2209963.56	Картометрический	12,5	-
447	516966.94	2209962.89	Картометрический	12,5	-
448	516963.64	2209717.77	Картометрический	12,5	-
449	516942.07	2210288.67	Картометрический	12,5	-
450	516941.23	2210289.21	Картометрический	12,5	-
451	516941.77	2210290.06	Картометрический	12,5	-
452	516942.62	2210289.51	Картометрический	12,5	-

453	516933.66	2210285.25	Картометрический	12,5	-
454	516932.74	2210285.63	Картометрический	12,5	-
455	516933.12	2210286.55	Картометрический	12,5	-
456	516934.04	2210286.18	Картометрический	12,5	-
457	516925.50	2210223.98	Картометрический	12,5	-
458	516919.36	2210225.22	Картометрический	12,5	-
459	516919.60	2210226.17	Картометрический	12,5	-
460	516925.68	2210224.99	Картометрический	12,5	-
461	516905.95	2210226.31	Картометрический	12,5	-
462	516905.11	2210226.86	Картометрический	12,5	-
463	516905.65	2210227.69	Картометрический	12,5	-
464	516906.49	2210227.15	Картометрический	12,5	-
465	516898.35	2210223.45	Картометрический	12,5	-
466	516897.42	2210223.83	Картометрический	12,5	-
467	516897.81	2210224.76	Картометрический	12,5	-
468	516898.73	2210224.39	Картометрический	12,5	-
469	516875.17	2210183.71	Картометрический	12,5	-
470	516874.24	2210184.10	Картометрический	12,5	-
471	516874.62	2210185.02	Картометрический	12,5	-
472	516875.54	2210184.64	Картометрический	12,5	-
473	516871.29	2210166.81	Картометрический	12,5	-
474	516870.40	2210167.25	Картометрический	12,5	-

475	516870.84	2210168.14	Картометрический	12,5	-
476	516871.74	2210167.70	Картометрический	12,5	-
477	516850.54	2210140.29	Картометрический	12,5	-
478	516849.62	2210140.66	Картометрический	12,5	-
479	516849.99	2210141.59	Картометрический	12,5	-
480	516850.92	2210141.22	Картометрический	12,5	-
481	516836.19	2210106.66	Картометрический	12,5	-
482	516835.29	2210107.12	Картометрический	12,5	-
483	516835.74	2210108.02	Картометрический	12,5	-
484	516836.64	2210107.56	Картометрический	12,5	-
485	516829.70	2210039.57	Картометрический	12,5	-
486	516824.94	2210040.46	Картометрический	12,5	-
487	516825.13	2210041.46	Картометрический	12,5	-
488	516829.89	2210040.55	Картометрический	12,5	-
489	516823.63	2210093.55	Картометрический	12,5	-
490	516822.71	2210093.94	Картометрический	12,5	-
491	516823.08	2210094.86	Картометрический	12,5	-
492	516824.01	2210094.47	Картометрический	12,5	-
493	516805.44	2210053.97	Картометрический	12,5	-
494	516804.54	2210054.42	Картометрический	12,5	-
495	516804.99	2210055.31	Картометрический	12,5	-
496	516805.89	2210054.86	Картометрический	12,5	-

497	516794.44	2210042.88	Картометрический	12,5	-
498	516793.51	2210043.26	Картометрический	12,5	-
499	516793.89	2210044.18	Картометрический	12,5	-
500	516794.82	2210043.80	Картометрический	12,5	-
501	516773.71	2209998.79	Картометрический	12,5	-
502	516772.86	2209999.32	Картометрический	12,5	-
503	516773.40	2210000.15	Картометрический	12,5	-
504	516774.25	2209999.62	Картометрический	12,5	-
505	516766.14	2209993.99	Картометрический	12,5	-
506	516765.75	2209993.07	Картометрический	12,5	-
507	516764.83	2209993.45	Картометрический	12,5	-
508	516765.21	2209994.38	Картометрический	12,5	-
509	516744.65	2209831.31	Картометрический	12,5	-
510	516743.89	2209831.97	Картометрический	12,5	-
511	516744.55	2209832.71	Картометрический	12,5	-
512	516745.30	2209832.06	Картометрический	12,5	-
513	516739.80	2209939.36	Картометрический	12,5	-
514	516738.96	2209939.89	Картометрический	12,5	-
515	516739.49	2209940.74	Картометрический	12,5	-
516	516740.34	2209940.21	Картометрический	12,5	-
517	516732.46	2209934.43	Картометрический	12,5	-
518	516731.54	2209934.81	Картометрический	12,5	-
519	516731.92	2209935.73	Картометрический	12,5	-



520	516732.85	2209935.36	Картометрический	12,5	-
521	516842.95	2209681.33	Картометрический	12,5	-
522	516895.84	2209679.01	Картометрический	12,5	-
523	516893.56	2209662.52	Картометрический	12,5	-
524	516887.61	2209625.00	Картометрический	12,5	-
525	516830.73	2209638.27	Картометрический	12,5	-
526	516884.70	2209708.40	Картометрический	12,5	-
527	516882.20	2209713.72	Картометрический	12,5	-
528	516887.27	2209712.51	Картометрический	12,5	-
529	516705.98	2209888.35	Картометрический	12,5	-
530	516705.04	2209888.73	Картометрический	12,5	-
531	516705.43	2209889.66	Картометрический	12,5	-
532	516706.35	2209889.27	Картометрический	12,5	-
533	516701.38	2209868.23	Картометрический	12,5	-
534	516698.80	2209870.92	Картометрический	12,5	-
535	516699.56	2209871.60	Картометрический	12,5	-
536	516702.13	2209868.94	Картометрический	12,5	-
537	516673.11	2209824.57	Картометрический	12,5	-
538	516672.20	2209824.98	Картометрический	12,5	-
539	516674.36	2209829.36	Картометрический	12,5	-
540	516675.26	2209828.92	Картометрический	12,5	-
541	516669.61	2209816.64	Картометрический	12,5	-

542	516668.76	2209817.17	Картометрический	12,5	-
543	516669.31	2209818.02	Картометрический	12,5	-
544	516670.15	2209817.49	Картометрический	12,5	-
545	516644.89	2209640.21	Картометрический	12,5	-
546	516606.06	2209647.72	Картометрический	12,5	-
547	516616.54	2209694.24	Картометрический	12,5	-
548	516654.80	2209684.87	Картометрический	12,5	-
549	516640.40	2209768.63	Картометрический	12,5	-
550	516638.06	2209776.22	Картометрический	12,5	-
551	516646.86	2209770.92	Картометрический	12,5	-
552	516636.93	2209759.15	Картометрический	12,5	-
553	516636.08	2209759.68	Картометрический	12,5	-
554	516636.62	2209760.53	Картометрический	12,5	-
555	516637.47	2209760.00	Картометрический	12,5	-
556	516607.14	2209696.94	Картометрический	12,5	-
557	516601.50	2209699.83	Картометрический	12,5	-
558	516602.01	2209700.68	Картометрический	12,5	-
559	516607.64	2209697.83	Картометрический	12,5	-
560	516597.03	2209700.63	Картометрический	12,5	-
561	516592.33	2209702.92	Картометрический	12,5	-
562	516594.66	2209707.42	Картометрический	12,5	-
563	516599.35	2209705.13	Картометрический	12,5	-

564	516589.06	2209781.09	Картометрический	12,5	-
565	516588.13	2209781.48	Картометрический	12,5	-
566	516588.52	2209782.40	Картометрический	12,5	-
567	516589.43	2209782.01	Картометрический	12,5	-
568	516578.06	2209400.38	Картометрический	12,5	-
569	516577.42	2209401.17	Картометрический	12,5	-
570	516581.28	2209404.25	Картометрический	12,5	-
571	516581.90	2209403.45	Картометрический	12,5	-
572	516576.76	2209338.81	Картометрический	12,5	-
573	516575.78	2209338.98	Картометрический	12,5	-
574	516575.94	2209339.96	Картометрический	12,5	-
575	516576.93	2209339.80	Картометрический	12,5	-
576	516571.65	2209267.54	Картометрический	12,5	-
577	516570.67	2209267.71	Картометрический	12,5	-
578	516570.83	2209268.69	Картометрический	12,5	-
579	516571.82	2209268.53	Картометрический	12,5	-
580	516567.98	2209444.03	Картометрический	12,5	-
581	516567.63	2209444.98	Картометрический	12,5	-
582	516568.58	2209445.31	Картометрический	12,5	-
583	516568.92	2209444.36	Картометрический	12,5	-
584	516566.69	2209203.67	Картометрический	12,5	-
585	516565.71	2209203.84	Картометрический	12,5	-
586	516565.87	2209204.83	Картометрический	12,5	-

587	516566.86	2209204.66	Картометрический	12,5	-
588	516565.73	2209635.05	Картометрический	12,5	-
589	516565.20	2209634.20	Картометрический	12,5	-
590	516564.36	2209634.74	Картометрический	12,5	-
591	516564.90	2209635.58	Картометрический	12,5	-
592	516548.42	2209505.78	Картометрический	12,5	-
593	516548.09	2209506.72	Картометрический	12,5	-
594	516549.03	2209507.06	Картометрический	12,5	-
595	516549.36	2209506.11	Картометрический	12,5	-
596	516530.09	2209569.81	Картометрический	12,5	-
597	516526.71	2209570.95	Картометрический	12,5	-
598	516527.02	2209571.91	Картометрический	12,5	-
599	516530.43	2209570.76	Картометрический	12,5	-
600	516529.14	2209794.30	Картометрический	12,5	-
601	516523.77	2209795.07	Картометрический	12,5	-
602	516523.94	2209796.05	Картометрический	12,5	-
603	516529.27	2209795.28	Картометрический	12,5	-
604	516520.22	2209652.55	Картометрический	12,5	-
605	516519.33	2209652.99	Картометрический	12,5	-
606	516519.77	2209653.89	Картометрический	12,5	-
607	516520.67	2209653.44	Картометрический	12,5	-
608	516468.30	2209673.62	Картометрический	12,5	-

609	516464.93	2209674.77	Картометрический	12,5	-
610	516465.25	2209675.73	Картометрический	12,5	-
611	516468.67	2209674.59	Картометрический	12,5	-
612	516457.40	2209677.65	Картометрический	12,5	-
613	516455.81	2209678.24	Картометрический	12,5	-
614	516456.33	2209679.76	Картометрический	12,5	-
615	516457.92	2209679.16	Картометрический	12,5	-
616	516399.84	2209820.08	Картометрический	12,5	-
617	516398.92	2209820.46	Картометрический	12,5	-
618	516399.31	2209821.38	Картометрический	12,5	-
619	516400.22	2209821.00	Картометрический	12,5	-
620	516388.99	2209535.38	Картометрический	12,5	-
621	516384.11	2209537.25	Картометрический	12,5	-
622	516384.47	2209538.19	Картометрический	12,5	-
623	516389.33	2209536.32	Картометрический	12,5	-
624	516342.81	2209831.50	Картометрический	12,5	-
625	516341.89	2209831.87	Картометрический	12,5	-
626	516342.27	2209832.80	Картометрический	12,5	-
627	516343.19	2209832.42	Картометрический	12,5	-
628	516333.94	2209546.59	Картометрический	12,5	-
629	516332.96	2209546.73	Картометрический	12,5	-
630	516333.08	2209547.72	Картометрический	12,5	-
631	516334.08	2209547.59	Картометрический	12,5	-

632	516290.23	2209842.24	Картометрический	12,5	-
633	516289.30	2209842.63	Картометрический	12,5	-
634	516289.67	2209843.55	Картометрический	12,5	-
635	516290.60	2209843.17	Картометрический	12,5	-
636	516277.10	2209558.23	Картометрический	12,5	-
637	516276.11	2209558.35	Картометрический	12,5	-
638	516276.25	2209559.35	Картометрический	12,5	-
639	516277.23	2209559.21	Картометрический	12,5	-
640	516231.21	2209854.21	Картометрический	12,5	-
641	516230.29	2209854.60	Картометрический	12,5	-
642	516230.67	2209855.52	Картометрический	12,5	-
643	516231.59	2209855.13	Картометрический	12,5	-
644	516208.59	2209572.53	Картометрический	12,5	-
645	516207.59	2209572.67	Картометрический	12,5	-
646	516207.73	2209573.66	Картометрический	12,5	-
647	516208.72	2209573.53	Картометрический	12,5	-
648	516178.35	2209867.27	Картометрический	12,5	-
649	516171.68	2209859.67	Картометрический	12,5	-
650	516172.88	2209867.21	Картометрический	12,5	-
651	516163.10	2209800.46	Картометрический	12,5	-
652	516162.11	2209800.59	Картометрический	12,5	-
653	516162.24	2209801.58	Картометрический	12,5	-

654	516163.23	2209801.45	Картометрический	12,5	-
655	516152.25	2209734.72	Картометрический	12,5	-
656	516151.26	2209734.85	Картометрический	12,5	-
657	516151.39	2209735.84	Картометрический	12,5	-
658	516152.39	2209735.71	Картометрический	12,5	-
659	516141.10	2209665.64	Картометрический	12,5	-
660	516140.10	2209665.78	Картометрический	12,5	-
661	516140.24	2209666.76	Картометрический	12,5	-
662	516141.23	2209666.64	Картометрический	12,5	-
663	516133.66	2209585.90	Картометрический	12,5	-
664	516127.32	2209587.28	Картометрический	12,5	-
665	516128.78	2209594.43	Картометрический	12,5	-
Часть №6					
666	518128.62	2206594.30	Картометрический	12,5	-
667	518124.62	2206429.30	Картометрический	12,5	-
668	518219.40	2206427.83	Картометрический	12,5	-
669	518287.64	2206426.70	Картометрический	12,5	-
670	518313.84	2206426.27	Картометрический	12,5	-
671	518322.62	2206431.30	Картометрический	12,5	-
672	518327.28	2206594.29	Картометрический	12,5	-
Часть №7					
673	519212.60	2211477.59	Картометрический	12,5	-
674	519128.35	2211488.95	Картометрический	12,5	-
675	519132.43	2211227.56	Картометрический	12,5	-
676	518934.09	2211246.35	Картометрический	12,5	-

677	518341.04	2211245.33	Картометрический	12,5	-
678	518077.07	2211243.41	Картометрический	12,5	-
679	518088.26	2211054.30	Картометрический	12,5	-
680	518090.43	2211017.80	Картометрический	12,5	-
681	518097.29	2210929.38	Картометрический	12,5	-
682	518098.45	2210900.01	Картометрический	12,5	-
683	518103.49	2210827.58	Картометрический	12,5	-
684	518113.17	2210686.65	Картометрический	12,5	-
685	518114.29	2210670.18	Картометрический	12,5	-
686	518117.99	2210617.83	Картометрический	12,5	-
687	518128.55	2210464.91	Картометрический	12,5	-
688	518129.04	2210457.87	Картометрический	12,5	-
689	518133.10	2210401.94	Картометрический	12,5	-
690	518141.67	2210283.35	Картометрический	12,5	-
691	518145.85	2210225.52	Картометрический	12,5	-
692	518146.54	2210215.96	Картометрический	12,5	-
693	518149.21	2210180.25	Картометрический	12,5	-
694	518153.76	2210108.20	Картометрический	12,5	-
695	518155.16	2210085.97	Картометрический	12,5	-
696	518156.03	2210072.47	Картометрический	12,5	-
697	518162.79	2209970.94	Картометрический	12,5	-
698	518168.14	2209886.27	Картометрический	12,5	-
699	518172.66	2209813.69	Картометрический	12,5	-
700	518173.44	2209801.25	Картометрический	12,5	-
701	518176.20	2209736.87	Картометрический	12,5	-
702	518189.60	2209580.46	Картометрический	12,5	-
703	518194.82	2209484.00	Картометрический	12,5	-
704	518198.65	2209416.60	Картометрический	12,5	-



705	518214.27	2209140.59	Картометрический	12,5	-
706	518218.02	2209038.86	Картометрический	12,5	-
707	518223.42	2208968.78	Картометрический	12,5	-
708	518222.32	2208918.40	Картометрический	12,5	-
709	518219.60	2208869.48	Картометрический	12,5	-
710	518202.59	2208565.28	Картометрический	12,5	-
711	518197.42	2208472.96	Картометрический	12,5	-
712	518181.66	2208230.94	Картометрический	12,5	-
713	518177.23	2208150.51	Картометрический	12,5	-
714	518177.26	2208113.82	Картометрический	12,5	-
715	518182.96	2208069.61	Картометрический	12,5	-
716	518193.52	2208029.25	Картометрический	12,5	-
717	518196.93	2208020.16	Картометрический	12,5	-
718	518204.73	2207999.32	Картометрический	12,5	-
719	518226.62	2207951.46	Картометрический	12,5	-
720	518237.53	2207952.90	Картометрический	12,5	-
721	518327.68	2207965.18	Картометрический	12,5	-
722	518373.49	2208129.21	Картометрический	12,5	-
723	518237.55	2208124.27	Картометрический	12,5	-
724	518237.55	2208124.27	Картометрический	12,5	-
725	518234.81	2208132.01	Картометрический	12,5	-
726	518404.20	2208134.57	Картометрический	12,5	-
727	518430.85	2208305.16	Картометрический	12,5	-
728	518274.13	2208298.33	Картометрический	12,5	-
729	518264.82	2208408.66	Картометрический	12,5	-
730	518283.47	2208642.42	Картометрический	12,5	-
731	518373.57	2208682.08	Картометрический	12,5	-
732	518429.66	2208768.33	Картометрический	12,5	-

733	518434.77	2208826.67	Картометрический	12,5	-
734	518582.82	2208940.08	Картометрический	12,5	-
735	518672.88	2209035.10	Картометрический	12,5	-
736	518736.35	2209232.70	Картометрический	12,5	-
737	518846.02	2209336.96	Картометрический	12,5	-
738	518992.41	2209551.79	Картометрический	12,5	-
739	519043.96	2209744.78	Картометрический	12,5	-
740	519104.35	2209953.28	Картометрический	12,5	-
741	519150.17	2210099.52	Картометрический	12,5	-
742	519164.40	2210256.16	Картометрический	12,5	-
743	519161.04	2211022.22	Картометрический	12,5	-
744	519125.20	2211065.19	Картометрический	12,5	-
745	519131.76	2211123.03	Картометрический	12,5	-
746	519133.79	2211198.22	Картометрический	12,5	-
747	519214.98	2211201.37	Картометрический	12,5	-
748	519080.11	2209972.74	Картометрический	12,5	-
749	519079.61	2209973.61	Картометрический	12,5	-
750	519080.48	2209974.10	Картометрический	12,5	-
751	519080.97	2209973.24	Картометрический	12,5	-
752	519046.25	2210031.20	Картометрический	12,5	-
753	519045.75	2210032.06	Картометрический	12,5	-
754	519046.61	2210032.56	Картометрический	12,5	-
755	519047.11	2210031.69	Картометрический	12,5	-
756	519035.78	2209750.61	Картометрический	12,5	-
757	519035.07	2209751.31	Картометрический	12,5	-

758	519035.77	2209752.02	Картометрический	12,5	-
759	519036.48	2209751.32	Картометрический	12,5	-
760	519011.58	2210091.01	Картометрический	12,5	-
761	519011.08	2210091.87	Картометрический	12,5	-
762	519011.94	2210092.37	Картометрический	12,5	-
763	519012.44	2210091.51	Картометрический	12,5	-
764	518982.02	2209696.16	Картометрический	12,5	-
765	518981.30	2209696.85	Картометрический	12,5	-
766	518982.00	2209697.57	Картометрический	12,5	-
767	518982.71	2209696.87	Картометрический	12,5	-
768	518976.35	2210151.82	Картометрический	12,5	-
769	518975.85	2210152.68	Картометрический	12,5	-
770	518976.71	2210153.18	Картометрический	12,5	-
771	518977.21	2210152.32	Картометрический	12,5	-
772	518941.17	2210212.48	Картометрический	12,5	-
773	518940.67	2210213.34	Картометрический	12,5	-
774	518941.54	2210213.84	Картометрический	12,5	-
775	518942.03	2210212.97	Картометрический	12,5	-
776	518933.69	2209647.16	Картометрический	12,5	-
777	518932.98	2209647.86	Картометрический	12,5	-
778	518933.68	2209648.57	Картометрический	12,5	-
779	518934.39	2209647.87	Картометрический	12,5	-

780	518907.73	2210270.22	Картометрический	12,5	-
781	518907.23	2210271.08	Картометрический	12,5	-
782	518908.09	2210271.58	Картометрический	12,5	-
783	518908.59	2210270.72	Картометрический	12,5	-
784	518884.56	2209597.58	Картометрический	12,5	-
785	518883.85	2209598.28	Картометрический	12,5	-
786	518884.55	2209598.99	Картометрический	12,5	-
787	518885.26	2209598.29	Картометрический	12,5	-
788	518872.99	2210330.17	Картометрический	12,5	-
789	518872.50	2210331.03	Картометрический	12,5	-
790	518873.36	2210331.53	Картометрический	12,5	-
791	518873.86	2210330.66	Картометрический	12,5	-
792	518838.23	2210390.14	Картометрический	12,5	-
793	518837.73	2210391.01	Картометрический	12,5	-
794	518838.60	2210391.50	Картометрический	12,5	-
795	518839.09	2210390.64	Картометрический	12,5	-
796	518834.39	2209546.63	Картометрический	12,5	-
797	518833.67	2209547.33	Картометрический	12,5	-
798	518834.37	2209548.04	Картометрический	12,5	-
799	518835.08	2209547.35	Картометрический	12,5	-
800	518803.45	2210416.92	Картометрический	12,5	-
801	518801.67	2210447.99	Картометрический	12,5	-
802	518824.81	2210448.57	Картометрический	12,5	-

803	518825.94	2210418.53	Картометрический	12,5	-
804	518802.70	2210451.47	Картометрический	12,5	-
805	518802.20	2210452.33	Картометрический	12,5	-
806	518803.07	2210452.83	Картометрический	12,5	-
807	518803.56	2210451.97	Картометрический	12,5	-
808	518787.09	2209498.41	Картометрический	12,5	-
809	518786.37	2209499.11	Картометрический	12,5	-
810	518787.07	2209499.82	Картометрический	12,5	-
811	518787.78	2209499.12	Картометрический	12,5	-
812	518766.06	2210514.99	Картометрический	12,5	-
813	518765.57	2210515.85	Картометрический	12,5	-
814	518766.43	2210516.35	Картометрический	12,5	-
815	518766.93	2210515.49	Картометрический	12,5	-
816	518740.21	2209451.17	Картометрический	12,5	-
817	518739.50	2209451.87	Картометрический	12,5	-
818	518740.20	2209452.58	Картометрический	12,5	-
819	518740.91	2209451.88	Картометрический	12,5	-
820	518730.56	2210576.06	Картометрический	12,5	-
821	518730.06	2210576.92	Картометрический	12,5	-
822	518730.93	2210577.42	Картометрический	12,5	-
823	518731.42	2210576.55	Картометрический	12,5	-
824	518696.82	2209407.04	Картометрический	12,5	-

825	518696.11	2209407.74	Картометрический	12,5	-
826	518696.81	2209408.45	Картометрический	12,5	-
827	518697.52	2209407.75	Картометрический	12,5	-
828	518692.79	2210641.13	Картометрический	12,5	-
829	518692.30	2210642.00	Картометрический	12,5	-
830	518693.16	2210642.49	Картометрический	12,5	-
831	518693.66	2210641.63	Картометрический	12,5	-
832	518654.76	2210706.75	Картометрический	12,5	-
833	518654.26	2210707.61	Картометрический	12,5	-
834	518655.13	2210708.11	Картометрический	12,5	-
835	518655.62	2210707.25	Картометрический	12,5	-
836	518653.31	2209362.72	Картометрический	12,5	-
837	518650.52	2209364.93	Картометрический	12,5	-
838	518651.14	2209365.71	Картометрический	12,5	-
839	518653.93	2209363.51	Картометрический	12,5	-
840	518627.65	2209353.44	Картометрический	12,5	-
841	518627.36	2209355.75	Картометрический	12,5	-
842	518629.69	2209356.04	Картометрический	12,5	-
843	518629.98	2209353.71	Картометрический	12,5	-
844	518614.02	2210776.91	Картометрический	12,5	-
845	518613.52	2210777.77	Картометрический	12,5	-
846	518614.39	2210778.27	Картометрический	12,5	-
847	518614.88	2210777.40	Картометрический	12,5	-

848	518605.13	2209553.18	Картометрический	12,5	-
849	518604.84	2209555.51	Картометрический	12,5	-
850	518607.17	2209555.80	Картометрический	12,5	-
851	518607.46	2209553.47	Картометрический	12,5	-
852	518603.57	2209312.45	Картометрический	12,5	-
853	518602.86	2209313.15	Картометрический	12,5	-
854	518603.56	2209313.87	Картометрический	12,5	-
855	518604.27	2209313.17	Картометрический	12,5	-
856	518586.12	2209732.70	Картометрический	12,5	-
857	518585.83	2209735.02	Картометрический	12,5	-
858	518588.16	2209735.31	Картометрический	12,5	-
859	518588.45	2209732.98	Картометрический	12,5	-
860	518574.17	2210845.77	Картометрический	12,5	-
861	518573.67	2210846.64	Картометрический	12,5	-
862	518574.53	2210847.13	Картометрический	12,5	-
863	518575.03	2210846.27	Картометрический	12,5	-
864	518566.49	2209917.15	Картометрический	12,5	-
865	518566.20	2209919.47	Картометрический	12,5	-
866	518568.53	2209919.76	Картометрический	12,5	-
867	518568.82	2209917.43	Картометрический	12,5	-
868	518551.52	2210060.10	Картометрический	12,5	-
869	518551.24	2210062.43	Картометрический	12,5	-

870	518553.56	2210062.71	Картометрический	12,5	-
871	518553.84	2210060.39	Картометрический	12,5	-
872	518550.71	2209260.09	Картометрический	12,5	-
873	518551.42	2209259.39	Картометрический	12,5	-
874	518550.72	2209258.68	Картометрический	12,5	-
875	518550.01	2209259.38	Картометрический	12,5	-
876	518534.38	2210213.53	Картометрический	12,5	-
877	518534.09	2210215.86	Картометрический	12,5	-
878	518536.42	2210216.15	Картометрический	12,5	-
879	518536.70	2210213.82	Картометрический	12,5	-
880	518534.41	2210914.16	Картометрический	12,5	-
881	518533.91	2210915.03	Картометрический	12,5	-
882	518534.78	2210915.52	Картометрический	12,5	-
883	518535.27	2210914.66	Картометрический	12,5	-
884	518514.59	2210383.45	Картометрический	12,5	-
885	518514.11	2210387.29	Картометрический	12,5	-
886	518517.95	2210387.75	Картометрический	12,5	-
887	518518.43	2210383.91	Картометрический	12,5	-
888	518504.42	2210494.41	Картометрический	12,5	-
889	518504.13	2210496.74	Картометрический	12,5	-
890	518506.46	2210497.02	Картометрический	12,5	-
891	518506.75	2210494.70	Картометрический	12,5	-



892	518501.28	2209208.71	Картометрический	12,5	-
893	518500.57	2209209.41	Картометрический	12,5	-
894	518501.27	2209210.12	Картометрический	12,5	-
895	518501.98	2209209.42	Картометрический	12,5	-
896	518497.67	2210977.83	Картометрический	12,5	-
897	518497.17	2210978.70	Картометрический	12,5	-
898	518498.03	2210979.19	Картометрический	12,5	-
899	518498.53	2210978.33	Картометрический	12,5	-
900	518488.99	2210634.07	Картометрический	12,5	-
901	518488.70	2210636.39	Картометрический	12,5	-
902	518491.03	2210636.67	Картометрический	12,5	-
903	518491.32	2210634.35	Картометрический	12,5	-
904	518462.79	2211037.97	Картометрический	12,5	-
905	518462.29	2211038.84	Картометрический	12,5	-
906	518463.15	2211039.33	Картометрический	12,5	-
907	518463.65	2211038.47	Картометрический	12,5	-
908	518461.63	2210909.68	Картометрический	12,5	-
909	518457.79	2210909.21	Картометрический	12,5	-
910	518457.31	2210913.05	Картометрический	12,5	-
911	518461.15	2210913.52	Картометрический	12,5	-
912	518459.96	2209168.32	Картометрический	12,5	-
913	518460.65	2209167.61	Картометрический	12,5	-
914	518456.85	2209163.91	Картометрический	12,5	-

915	518456.16	2209164.63	Картометрический	12,5	-
916	518453.32	2209158.06	Картометрический	12,5	-
917	518451.44	2209160.06	Картометрический	12,5	-
918	518453.09	2209161.62	Картометрический	12,5	-
919	518454.97	2209159.62	Картометрический	12,5	-
920	518428.49	2211096.18	Картометрический	12,5	-
921	518427.99	2211097.03	Картометрический	12,5	-
922	518428.84	2211097.54	Картометрический	12,5	-
923	518429.35	2211096.69	Картометрический	12,5	-
924	518402.60	2211142.34	Картометрический	12,5	-
925	518396.64	2211144.96	Картометрический	12,5	-
926	518399.99	2211146.76	Картометрический	12,5	-
927	518351.02	2210690.66	Картометрический	12,5	-
928	518339.06	2210691.57	Картометрический	12,5	-
929	518339.86	2210702.04	Картометрический	12,5	-
930	518351.82	2210701.12	Картометрический	12,5	-
931	518343.12	2211114.00	Картометрический	12,5	-
932	518342.64	2211114.87	Картометрический	12,5	-
933	518343.51	2211115.36	Картометрический	12,5	-
934	518344.00	2211114.49	Картометрический	12,5	-
935	518313.66	2210127.22	Картометрический	12,5	-
936	518313.50	2210129.11	Картометрический	12,5	-

937	518315.31	2210129.27	Картометрический	12,5	-
938	518315.48	2210127.38	Картометрический	12,5	-
939	518313.78	2210134.46	Картометрический	12,5	-
940	518312.78	2210134.32	Картометрический	12,5	-
941	518311.97	2210139.82	Картометрический	12,5	-
942	518312.95	2210139.97	Картометрический	12,5	-
943	518308.92	2210924.38	Картометрический	12,5	-
944	518306.59	2210924.60	Картометрический	12,5	-
945	518306.81	2210926.94	Картометрический	12,5	-
946	518309.15	2210926.71	Картометрический	12,5	-
947	518303.88	2210201.16	Картометрический	12,5	-
948	518303.75	2210202.16	Картометрический	12,5	-
949	518304.74	2210202.29	Картометрический	12,5	-
950	518304.88	2210201.30	Картометрический	12,5	-
951	518294.19	2210271.92	Картометрический	12,5	-
952	518294.06	2210272.92	Картометрический	12,5	-
953	518295.05	2210273.05	Картометрический	12,5	-
954	518295.18	2210272.06	Картометрический	12,5	-
955	518285.49	2210334.96	Картометрический	12,5	-
956	518285.36	2210335.95	Картометрический	12,5	-
957	518286.35	2210336.09	Картометрический	12,5	-
958	518286.48	2210335.09	Картометрический	12,5	-

959	518283.14	2211081.62	Картометрический	12,5	-
960	518282.67	2211082.50	Картометрический	12,5	-
961	518283.55	2211082.98	Картометрический	12,5	-
962	518284.02	2211082.09	Картометрический	12,5	-
963	518276.79	2210397.99	Картометрический	12,5	-
964	518276.65	2210398.99	Картометрический	12,5	-
965	518277.65	2210399.12	Картометрический	12,5	-
966	518277.78	2210398.13	Картометрический	12,5	-
967	518268.59	2210457.16	Картометрический	12,5	-
968	518268.29	2210458.10	Картометрический	12,5	-
969	518269.24	2210458.41	Картометрический	12,5	-
970	518269.54	2210457.46	Картометрический	12,5	-
971	518259.57	2210518.86	Картометрический	12,5	-
972	518259.11	2210519.74	Картометрический	12,5	-
973	518259.99	2210520.20	Картометрический	12,5	-
974	518260.45	2210519.31	Картометрический	12,5	-
975	518247.85	2210578.17	Картометрический	12,5	-
976	518247.41	2210579.07	Картометрический	12,5	-
977	518252.47	2210581.61	Картометрический	12,5	-
978	518252.91	2210580.71	Картометрический	12,5	-
979	518220.31	2210604.69	Картометрический	12,5	-
980	518219.59	2210605.38	Картометрический	12,5	-
981	518220.28	2210606.10	Картометрический	12,5	-

982	518221.00	2210605.41	Картометрический	12,5	-
983	518217.68	2211045.88	Картометрический	12,5	-
984	518217.20	2211046.76	Картометрический	12,5	-
985	518218.08	2211047.24	Картометрический	12,5	-
986	518218.56	2211046.36	Картометрический	12,5	-
987	518150.82	2210408.55	Картометрический	12,5	-
988	518148.95	2210485.18	Картометрический	12,5	-
989	518215.05	2210487.57	Картометрический	12,5	-
990	518215.52	2210411.38	Картометрический	12,5	-
991	518192.17	2210625.77	Картометрический	12,5	-
992	518187.44	2210629.14	Картометрический	12,5	-
993	518188.02	2210629.96	Картометрический	12,5	-
994	518192.75	2210626.58	Картометрический	12,5	-
995	518186.62	2210566.30	Картометрический	12,5	-
996	518187.65	2210564.31	Картометрический	12,5	-
997	518185.97	2210563.44	Картометрический	12,5	-
998	518184.93	2210565.44	Картометрический	12,5	-
999	518181.13	2210572.21	Картометрический	12,5	-
1000	518180.92	2210577.93	Картометрический	12,5	-
1001	518181.92	2210577.96	Картометрический	12,5	-
1002	518182.13	2210572.26	Картометрический	12,5	-
1003	518178.83	2210635.51	Картометрический	12,5	-

1004	518178.02	2210636.11	Картометрический	12,5	-
1005	518178.62	2210636.91	Картометрический	12,5	-
1006	518179.42	2210636.32	Картометрический	12,5	-
1007	518175.82	2210755.04	Картометрический	12,5	-
1008	518172.25	2210754.86	Картометрический	12,5	-
1009	518172.08	2210759.13	Картометрический	12,5	-
1010	518175.59	2210759.45	Картометрический	12,5	-
1011	518175.65	2210725.20	Картометрический	12,5	-
1012	518175.71	2210724.21	Картометрический	12,5	-
1013	518174.71	2210724.15	Картометрический	12,5	-
1014	518174.65	2210725.15	Картометрический	12,5	-
1015	518170.47	2210810.79	Картометрический	12,5	-
1016	518170.41	2210811.79	Картометрический	12,5	-
1017	518171.41	2210811.86	Картометрический	12,5	-
1018	518171.47	2210810.85	Картометрический	12,5	-
1019	518169.87	2210853.09	Картометрический	12,5	-
1020	518167.48	2210853.11	Картометрический	12,5	-
1021	518167.49	2210854.10	Картометрический	12,5	-
1022	518169.88	2210854.09	Картометрический	12,5	-
1023	518167.92	2210913.48	Картометрический	12,5	-
1024	518167.90	2210914.48	Картометрический	12,5	-
1025	518168.90	2210914.50	Картометрический	12,5	-
1026	518168.92	2210913.50	Картометрический	12,5	-

1027	518167.57	2210974.28	Картометрический	12,5	-
1028	518167.47	2210973.28	Картометрический	12,5	-
1029	518166.47	2210973.38	Картометрический	12,5	-
1030	518166.57	2210974.38	Картометрический	12,5	-
1031	518166.70	2211018.76	Картометрический	12,5	-
1032	518165.70	2211013.00	Картометрический	12,5	-
1033	518164.72	2211013.18	Картометрический	12,5	-
1034	518165.71	2211018.93	Картометрический	12,5	-
1035	518160.34	2210939.41	Картометрический	12,5	-
1036	518158.00	2210939.64	Картометрический	12,5	-
1037	518158.23	2210941.97	Картометрический	12,5	-
1038	518160.56	2210941.75	Картометрический	12,5	-
1039	518158.32	2211176.05	Картометрический	12,5	-
1040	518157.96	2211175.11	Картометрический	12,5	-
1041	518157.03	2211175.47	Картометрический	12,5	-
1042	518157.37	2211176.40	Картометрический	12,5	-
1043	518116.78	2210996.98	Картометрический	12,5	-
1044	518113.45	2211001.87	Картометрический	12,5	-
1045	518118.34	2211005.20	Картометрический	12,5	-
1046	518121.67	2211000.31	Картометрический	12,5	-
1047	518121.32	2211093.67	Картометрический	12,5	-
1048	518116.82	2211096.08	Картометрический	12,5	-

1049	518121.63	2211099.09	Картометрический	12,5	-
1050	518096.90	2210979.93	Картометрический	12,5	-
1051	518096.42	2210980.82	Картометрический	12,5	-
1052	518097.31	2210981.29	Картометрический	12,5	-
1053	518097.78	2210980.41	Картометрический	12,5	-
1054	518093.32	2211049.15	Картометрический	12,5	-
1055	518092.36	2211049.50	Картометрический	12,5	-
1056	518092.72	2211050.44	Картометрический	12,5	-
1057	518093.65	2211050.08	Картометрический	12,5	-
Часть №8					
1058	518711.18	2212490.63	Картометрический	12,5	-
1059	518617.14	2211905.49	Картометрический	12,5	-
1060	518896.27	2211885.65	Картометрический	12,5	-
1061	519231.68	2211876.88	Картометрический	12,5	-
1062	519231.68	2211942.49	Картометрический	12,5	-
1063	519240.14	2212486.48	Картометрический	12,5	-
Часть №9					
1064	521637.92	2208238.80	Картометрический	12,5	-
1065	521595.30	2208217.72	Картометрический	12,5	-
1066	521564.60	2208202.54	Картометрический	12,5	-
1067	521413.72	2208133.37	Картометрический	12,5	-
1068	521368.62	2208122.30	Картометрический	12,5	-
1069	521193.83	2208053.61	Картометрический	12,5	-
1070	521070.01	2208077.95	Картометрический	12,5	-
1071	520989.61	2208116.30	Картометрический	12,5	-
1072	520938.74	2208130.62	Картометрический	12,5	-



1073	520825.10	2208132.69	Картометрический	12,5	-
1074	520800.66	2208141.18	Картометрический	12,5	-
1075	520764.62	2208191.30	Картометрический	12,5	-
1076	520726.05	2208227.70	Картометрический	12,5	-
1077	520672.07	2208491.23	Картометрический	12,5	-
1078	520644.32	2208584.90	Картометрический	12,5	-
1079	520520.62	2208512.30	Картометрический	12,5	-
1080	520507.93	2208474.65	Картометрический	12,5	-
1081	520511.43	2208392.51	Картометрический	12,5	-
1082	520456.14	2208440.66	Картометрический	12,5	-
1083	520440.11	2208455.15	Картометрический	12,5	-
1084	520357.35	2208389.18	Картометрический	12,5	-
1085	520307.03	2208360.16	Картометрический	12,5	-
1086	520325.01	2208313.59	Картометрический	12,5	-
1087	520333.49	2208277.61	Картометрический	12,5	-
1088	520363.12	2208254.32	Картометрический	12,5	-
1089	520451.75	2208314.12	Картометрический	12,5	-
1090	520441.08	2208400.78	Картометрический	12,5	-
1091	520505.62	2208349.30	Картометрический	12,5	-
1092	520507.62	2208318.55	Картометрический	12,5	-
1093	520521.16	2208305.82	Картометрический	12,5	-
1094	520518.62	2208272.30	Картометрический	12,5	-
1095	520492.62	2208228.30	Картометрический	12,5	-
1096	520470.62	2208214.30	Картометрический	12,5	-
1097	520450.62	2208210.30	Картометрический	12,5	-
1098	520429.61	2208208.30	Картометрический	12,5	-
1099	520402.62	2208209.30	Картометрический	12,5	-
1100	520351.52	2208213.72	Картометрический	12,5	-

1101	520345.08	2208216.23	Картометрический	12,5	-
1102	520303.64	2208217.74	Картометрический	12,5	-
1103	520270.84	2208200.60	Картометрический	12,5	-
1104	520257.82	2208175.70	Картометрический	12,5	-
1105	520203.15	2208134.33	Картометрический	12,5	-
1106	520166.06	2208118.91	Картометрический	12,5	-
1107	520164.55	2208180.49	Картометрический	12,5	-
1108	520114.33	2208176.67	Картометрический	12,5	-
1109	520071.13	2208195.55	Картометрический	12,5	-
1110	520051.39	2208215.69	Картометрический	12,5	-
1111	520028.34	2208232.00	Картометрический	12,5	-
1112	520020.79	2208255.47	Картометрический	12,5	-
1113	519973.01	2208274.74	Картометрический	12,5	-
1114	519952.30	2208260.74	Картометрический	12,5	-
1115	519944.92	2208234.36	Картометрический	12,5	-
1116	519968.39	2208211.00	Картометрический	12,5	-
1117	519993.68	2208159.41	Картометрический	12,5	-
1118	519991.66	2208104.05	Картометрический	12,5	-
1119	519977.16	2208076.01	Картометрический	12,5	-
1120	519953.71	2208059.50	Картометрический	12,5	-
1121	519927.41	2208053.58	Картометрический	12,5	-
1122	519925.04	2208035.91	Картометрический	12,5	-
1123	519894.92	2208018.65	Картометрический	12,5	-
1124	519836.80	2208027.52	Картометрический	12,5	-
1125	519795.22	2208046.87	Картометрический	12,5	-
1126	519774.37	2208062.80	Картометрический	12,5	-
1127	519754.07	2208062.69	Картометрический	12,5	-
1128	519755.63	2208039.95	Картометрический	12,5	-

1129	519723.78	2208035.68	Картометрический	12,5	-
1130	519715.59	2208034.58	Картометрический	12,5	-
1131	519716.00	2208036.00	Картометрический	12,5	-
1132	519606.62	2208020.30	Картометрический	12,5	-
1133	519473.62	2208254.30	Картометрический	12,5	-
1134	519095.62	2208192.30	Картометрический	12,5	-
1135	518974.62	2208027.30	Картометрический	12,5	-
1136	518907.61	2207978.30	Картометрический	12,5	-
1137	518733.62	2207927.29	Картометрический	12,5	-
1138	518616.62	2207839.30	Картометрический	12,5	-
1139	518541.61	2207849.30	Картометрический	12,5	-
1140	518429.62	2207862.30	Картометрический	12,5	-
1141	518318.62	2207836.30	Картометрический	12,5	-
1142	518369.65	2207744.44	Картометрический	12,5	-
1143	518377.60	2207723.95	Картометрический	12,5	-
1144	518341.25	2207709.84	Картометрический	12,5	-
1145	518349.86	2207681.10	Картометрический	12,5	-
1146	518356.15	2207648.75	Картометрический	12,5	-
1147	518360.34	2207618.75	Картометрический	12,5	-
1148	518363.84	2207549.57	Картометрический	12,5	-
1149	518363.35	2207511.77	Картометрический	12,5	-
1150	518366.73	2207396.54	Картометрический	12,5	-
1151	518355.92	2206904.03	Картометрический	12,5	-
1152	518349.17	2206582.07	Картометрический	12,5	-
1153	518354.33	2206503.84	Картометрический	12,5	-
1154	518358.16	2206445.73	Картометрический	12,5	-
1155	518367.83	2206447.86	Картометрический	12,5	-
1156	518377.48	2206450.18	Картометрический	12,5	-

1157	518405.96	2206457.32	Картометрический	12,5	-
1158	518415.51	2206459.89	Картометрический	12,5	-
1159	518430.16	2206464.22	Картометрический	12,5	-
1160	518439.76	2206466.71	Картометрический	12,5	-
1161	518445.26	2206468.02	Картометрический	12,5	-
1162	518454.64	2206470.52	Картометрический	12,5	-
1163	518464.08	2206473.63	Картометрический	12,5	-
1164	518483.23	2206479.63	Картометрический	12,5	-
1165	518515.94	2206490.43	Картометрический	12,5	-
1166	518525.23	2206493.56	Картометрический	12,5	-
1167	518534.72	2206496.99	Картометрический	12,5	-
1168	518539.69	2206498.68	Картометрический	12,5	-
1169	518558.56	2206505.47	Картометрический	12,5	-
1170	518567.97	2206508.62	Картометрический	12,5	-
1171	518569.99	2206509.34	Картометрический	12,5	-
1172	518586.56	2206515.26	Картометрический	12,5	-
1173	518596.06	2206518.57	Картометрический	12,5	-
1174	518610.24	2206523.20	Картометрический	12,5	-
1175	518619.77	2206526.49	Картометрический	12,5	-
1176	518628.66	2206529.41	Картометрический	12,5	-
1177	518638.12	2206532.83	Картометрический	12,5	-
1178	518642.94	2206534.48	Картометрический	12,5	-
1179	518657.32	2206539.05	Картометрический	12,5	-
1180	518666.86	2206541.82	Картометрический	12,5	-
1181	518681.18	2206546.17	Картометрический	12,5	-
1182	518695.53	2206550.22	Картометрический	12,5	-
1183	518714.60	2206555.89	Картометрический	12,5	-
1184	518738.19	2206563.78	Картометрический	12,5	-

1185	518747.79	2206566.81	Картометрический	12,5	-
1186	518776.02	2206576.42	Картометрический	12,5	-
1187	518794.92	2206582.78	Картометрический	12,5	-
1188	518799.77	2206584.30	Картометрический	12,5	-
1189	518813.84	2206589.10	Картометрический	12,5	-
1190	518822.40	2206592.17	Картометрический	12,5	-
1191	518845.68	2206601.07	Картометрический	12,5	-
1192	518854.93	2206604.73	Картометрический	12,5	-
1193	518864.20	2206608.52	Картометрический	12,5	-
1194	518868.90	2206610.27	Картометрический	12,5	-
1195	518878.12	2206613.90	Картометрический	12,5	-
1196	518896.51	2206621.58	Картометрический	12,5	-
1197	518905.55	2206625.54	Картометрический	12,5	-
1198	518913.95	2206629.40	Картометрический	12,5	-
1199	518922.79	2206633.76	Картометрический	12,5	-
1200	518931.37	2206638.44	Картометрический	12,5	-
1201	518944.00	2206646.24	Картометрический	12,5	-
1202	518952.07	2206651.45	Картометрический	12,5	-
1203	518960.14	2206657.26	Картометрический	12,5	-
1204	518968.06	2206663.12	Картометрический	12,5	-
1205	518980.01	2206672.28	Картометрический	12,5	-
1206	518995.85	2206684.05	Картометрический	12,5	-
1207	519027.74	2206708.16	Картометрический	12,5	-
1208	519043.78	2206719.87	Картометрический	12,5	-
1209	519068.39	2206736.99	Картометрический	12,5	-
1210	519076.26	2206742.68	Картометрический	12,5	-
1211	519087.94	2206751.96	Картометрический	12,5	-
1212	519095.56	2206758.14	Картометрический	12,5	-

1213	519103.25	2206764.73	Картометрический	12,5	-
1214	519110.86	2206771.04	Картометрический	12,5	-
1215	519122.12	2206780.77	Картометрический	12,5	-
1216	519133.00	2206791.05	Картометрический	12,5	-
1217	519151.23	2206807.96	Картометрический	12,5	-
1218	519168.87	2206825.43	Картометрический	12,5	-
1219	519183.03	2206839.51	Картометрический	12,5	-
1220	519198.12	2206853.30	Картометрический	12,5	-
1221	519202.18	2206856.70	Картометрический	12,5	-
1222	519210.04	2206862.94	Картометрический	12,5	-
1223	519221.66	2206871.89	Картометрический	12,5	-
1224	519229.31	2206878.44	Картометрический	12,5	-
1225	519240.80	2206887.93	Картометрический	12,5	-
1226	519255.58	2206901.05	Картометрический	12,5	-
1227	519259.24	2206904.52	Картометрический	12,5	-
1228	519266.86	2206911.24	Картометрический	12,5	-
1229	519273.79	2206917.23	Картометрический	12,5	-
1230	519285.85	2206927.66	Картометрический	12,5	-
1231	519293.14	2206934.38	Картометрический	12,5	-
1232	519300.04	2206940.44	Картометрический	12,5	-
1233	519307.47	2206947.29	Картометрический	12,5	-
1234	519318.79	2206957.21	Картометрический	12,5	-
1235	519329.92	2206966.75	Картометрический	12,5	-
1236	519333.69	2206970.43	Картометрический	12,5	-
1237	519373.86	2207007.40	Картометрический	12,5	-
1238	519385.00	2207017.48	Картометрический	12,5	-
1239	519392.39	2207023.77	Картометрический	12,5	-
1240	519399.69	2207030.79	Картометрический	12,5	-

1241	519406.88	2207037.45	Картометрический	12,5	-
1242	519410.74	2207041.17	Картометрический	12,5	-
1243	519421.91	2207051.04	Картометрический	12,5	-
1244	519429.39	2207057.86	Картометрический	12,5	-
1245	519440.58	2207067.74	Картометрический	12,5	-
1246	519445.77	2207072.45	Картометрический	12,5	-
1247	519447.57	2207074.09	Картометрический	12,5	-
1248	519465.91	2207091.11	Картометрический	12,5	-
1249	519473.02	2207097.98	Картометрический	12,5	-
1250	519476.80	2207101.43	Картометрический	12,5	-
1251	519480.49	2207104.96	Картометрический	12,5	-
1252	519487.38	2207112.09	Картометрический	12,5	-
1253	519491.14	2207115.62	Картометрический	12,5	-
1254	519497.93	2207122.48	Картометрический	12,5	-
1255	519504.78	2207129.80	Картометрический	12,5	-
1256	519511.41	2207137.08	Картометрический	12,5	-
1257	519514.75	2207141.07	Картометрический	12,5	-
1258	519521.33	2207148.66	Картометрический	12,5	-
1259	519531.16	2207159.73	Картометрический	12,5	-
1260	519537.69	2207167.45	Картометрический	12,5	-
1261	519547.01	2207178.19	Картометрический	12,5	-
1262	519553.00	2207186.19	Картометрический	12,5	-
1263	519556.09	2207190.14	Картометрический	12,5	-
1264	519561.65	2207198.17	Картометрический	12,5	-
1265	519566.67	2207206.33	Картометрический	12,5	-
1266	519569.52	2207210.78	Картометрический	12,5	-
1267	519574.64	2207219.10	Картометрический	12,5	-
1268	519577.01	2207223.66	Картометрический	12,5	-

1269	519579.48	2207228.17	Картометрический	12,5	-
1270	519583.82	2207236.86	Картометрический	12,5	-
1271	519586.26	2207241.50	Картометрический	12,5	-
1272	519590.84	2207250.53	Картометрический	12,5	-
1273	519595.80	2207259.44	Картометрический	12,5	-
1274	519599.12	2207265.75	Картометрический	12,5	-
1275	519602.35	2207270.31	Картометрический	12,5	-
1276	519605.55	2207274.36	Картометрический	12,5	-
1277	519614.45	2207286.22	Картометрический	12,5	-
1278	519617.67	2207290.29	Картометрический	12,5	-
1279	519624.25	2207298.14	Картометрический	12,5	-
1280	519627.71	2207302.02	Картометрический	12,5	-
1281	519633.28	2207308.51	Картометрический	12,5	-
1282	519639.63	2207316.58	Картометрический	12,5	-
1283	519649.17	2207327.83	Картометрический	12,5	-
1284	519652.65	2207332.17	Картометрический	12,5	-
1285	519662.46	2207343.39	Картометрический	12,5	-
1286	519666.71	2207347.39	Картометрический	12,5	-
1287	519696.65	2207373.94	Картометрический	12,5	-
1288	519701.32	2207379.44	Картометрический	12,5	-
1289	519710.61	2207391.50	Картометрический	12,5	-
1290	519717.01	2207399.44	Картометрический	12,5	-
1291	519729.43	2207415.23	Картометрический	12,5	-
1292	519735.66	2207421.49	Картометрический	12,5	-
1293	519747.26	2207431.37	Картометрический	12,5	-
1294	519763.03	2207444.25	Картометрический	12,5	-
1295	519768.89	2207448.81	Картометрический	12,5	-
1296	519776.26	2207455.22	Картометрический	12,5	-



1297	519791.60	2207468.33	Картометрический	12,5	-
1298	519813.81	2207486.73	Картометрический	12,5	-
1299	519825.72	2207496.12	Картометрический	12,5	-
1300	519844.75	2207510.10	Картометрический	12,5	-
1301	519852.42	2207516.57	Картометрический	12,5	-
1302	519860.34	2207522.90	Картометрический	12,5	-
1303	519872.38	2207531.95	Картометрический	12,5	-
1304	519876.48	2207534.93	Картометрический	12,5	-
1305	519884.22	2207540.82	Картометрический	12,5	-
1306	519892.58	2207547.36	Картометрический	12,5	-
1307	519908.75	2207559.18	Картометрический	12,5	-
1308	519920.49	2207568.41	Картометрический	12,5	-
1309	519924.51	2207571.44	Картометрический	12,5	-
1310	519937.29	2207580.29	Картометрический	12,5	-
1311	519949.22	2207589.37	Картометрический	12,5	-
1312	519957.38	2207595.30	Картометрический	12,5	-
1313	519969.11	2207604.10	Картометрический	12,5	-
1314	520004.47	2207630.84	Картометрический	12,5	-
1315	520008.47	2207633.95	Картометрический	12,5	-
1316	520020.55	2207642.86	Картометрический	12,5	-
1317	520032.50	2207651.97	Картометрический	12,5	-
1318	520048.64	2207663.82	Картометрический	12,5	-
1319	520081.35	2207686.89	Картометрический	12,5	-
1320	520089.35	2207692.30	Картометрический	12,5	-
1321	520118.98	2207711.14	Картометрический	12,5	-
1322	520127.70	2207716.37	Картометрический	12,5	-
1323	520132.22	2207718.76	Картометрический	12,5	-
1324	520140.84	2207723.53	Картометрический	12,5	-

1325	520158.10	2207733.32	Картометрический	12,5	-
1326	520162.48	2207736.04	Картометрический	12,5	-
1327	520178.88	2207745.67	Картометрический	12,5	-
1328	520191.87	2207753.23	Картометрический	12,5	-
1329	520196.38	2207755.67	Картометрический	12,5	-
1330	520218.23	2207768.42	Картометрический	12,5	-
1331	520231.33	2207775.72	Картометрический	12,5	-
1332	520252.82	2207788.34	Картометрический	12,5	-
1333	520260.82	2207793.20	Картометрический	12,5	-
1334	520277.67	2207803.85	Картометрический	12,5	-
1335	520290.13	2207812.12	Картометрический	12,5	-
1336	520298.19	2207817.82	Картометрический	12,5	-
1337	520303.34	2207821.04	Картометрический	12,5	-
1338	520307.85	2207823.76	Картометрический	12,5	-
1339	520316.34	2207828.48	Картометрический	12,5	-
1340	520320.66	2207831.17	Картометрический	12,5	-
1341	520333.49	2207838.78	Картометрический	12,5	-
1342	520346.00	2207846.38	Картометрический	12,5	-
1343	520358.88	2207854.41	Картометрический	12,5	-
1344	520367.56	2207859.17	Картометрический	12,5	-
1345	520380.44	2207866.87	Картометрический	12,5	-
1346	520387.93	2207871.44	Картометрический	12,5	-
1347	520404.89	2207882.07	Картометрический	12,5	-
1348	520417.20	2207890.46	Картометрический	12,5	-
1349	520424.95	2207896.23	Картометрический	12,5	-
1350	520435.95	2207906.80	Картометрический	12,5	-
1351	520450.87	2207920.20	Картометрический	12,5	-
1352	520461.61	2207930.54	Картометрический	12,5	-

1353	520469.12	2207937.39	Картометрический	12,5	-
1354	520476.64	2207944.03	Картометрический	12,5	-
1355	520483.75	2207950.72	Картометрический	12,5	-
1356	520497.53	2207965.00	Картометрический	12,5	-
1357	520501.54	2207968.99	Картометрический	12,5	-
1358	520519.87	2207986.15	Картометрический	12,5	-
1359	520527.30	2207992.98	Картометрический	12,5	-
1360	520537.41	2208002.56	Картометрический	12,5	-
1361	520544.85	2208009.32	Картометрический	12,5	-
1362	520551.73	2208016.16	Картометрический	12,5	-
1363	520563.01	2208026.56	Картометрический	12,5	-
1364	520566.85	2208029.86	Картометрический	12,5	-
1365	520574.34	2208036.65	Картометрический	12,5	-
1366	520578.26	2208039.94	Картометрический	12,5	-
1367	520593.09	2208053.08	Картометрический	12,5	-
1368	520600.50	2208059.87	Картометрический	12,5	-
1369	520616.30	2208072.93	Картометрический	12,5	-
1370	520620.34	2208076.06	Картометрический	12,5	-
1371	520632.82	2208084.86	Картометрический	12,5	-
1372	520637.02	2208087.63	Картометрический	12,5	-
1373	520641.39	2208090.33	Картометрический	12,5	-
1374	520647.87	2208095.82	Картометрический	12,5	-
1375	520651.40	2208099.42	Картометрический	12,5	-
1376	520658.78	2208106.54	Картометрический	12,5	-
1377	520662.66	2208109.82	Картометрический	12,5	-
1378	520667.06	2208112.95	Картометрический	12,5	-
1379	520672.04	2208115.48	Картометрический	12,5	-
1380	520677.12	2208117.31	Картометрический	12,5	-

1381	520682.26	2208118.62	Картометрический	12,5	-
1382	520687.54	2208119.45	Картометрический	12,5	-
1383	520696.25	2208118.76	Картометрический	12,5	-
1384	520713.93	2208106.73	Картометрический	12,5	-
1385	520708.95	2208107.17	Картометрический	12,5	-
1386	520699.32	2208107.71	Картометрический	12,5	-
1387	520689.78	2208107.77	Картометрический	12,5	-
1388	520682.08	2208106.52	Картометрический	12,5	-
1389	520673.80	2208103.22	Картометрический	12,5	-
1390	520666.75	2208098.06	Картометрический	12,5	-
1391	520662.86	2208094.91	Картометрический	12,5	-
1392	520655.38	2208088.37	Картометрический	12,5	-
1393	520651.51	2208085.17	Картометрический	12,5	-
1394	520644.03	2208079.43	Картометрический	12,5	-
1395	520637.34	2208073.06	Картометрический	12,5	-
1396	520633.26	2208069.43	Картометрический	12,5	-
1397	520619.05	2208056.17	Картометрический	12,5	-
1398	520600.42	2208039.79	Картометрический	12,5	-
1399	520596.37	2208036.43	Картометрический	12,5	-
1400	520563.86	2208007.06	Картометрический	12,5	-
1401	520552.59	2207997.23	Картометрический	12,5	-
1402	520541.60	2207987.36	Картометрический	12,5	-
1403	520537.81	2207983.68	Картометрический	12,5	-
1404	520534.04	2207980.22	Картометрический	12,5	-
1405	520530.55	2207976.65	Картометрический	12,5	-
1406	520523.99	2207969.58	Картометрический	12,5	-
1407	520517.35	2207961.98	Картометрический	12,5	-
1408	520500.49	2207943.35	Картометрический	12,5	-

1409	520492.31	2207934.10	Картометрический	12,5	-
1410	520488.71	2207930.24	Картометрический	12,5	-
1411	520485.02	2207926.48	Картометрический	12,5	-
1412	520478.96	2207919.62	Картометрический	12,5	-
1413	520475.20	2207915.54	Картометрический	12,5	-
1414	520459.59	2207899.01	Картометрический	12,5	-
1415	520451.58	2207893.46	Картометрический	12,5	-
1416	520447.28	2207890.33	Картометрический	12,5	-
1417	520442.72	2207887.23	Картометрический	12,5	-
1418	520438.08	2207884.37	Картометрический	12,5	-
1419	520424.91	2207877.03	Картометрический	12,5	-
1420	520410.11	2207867.41	Картометрический	12,5	-
1421	520397.16	2207859.79	Картометрический	12,5	-
1422	520380.84	2207849.95	Картометрический	12,5	-
1423	520372.23	2207844.57	Картометрический	12,5	-
1424	520355.63	2207833.86	Картометрический	12,5	-
1425	520343.33	2207825.50	Картометрический	12,5	-
1426	520334.98	2207819.96	Картометрический	12,5	-
1427	520318.03	2207809.21	Картометрический	12,5	-
1428	520309.73	2207803.75	Картометрический	12,5	-
1429	520288.19	2207790.16	Картометрический	12,5	-
1430	520275.45	2207782.34	Картометрический	12,5	-
1431	520258.54	2207771.52	Картометрический	12,5	-
1432	520240.83	2207761.28	Картометрический	12,5	-
1433	520232.19	2207756.52	Картометрический	12,5	-
1434	520223.71	2207751.66	Картометрический	12,5	-
1435	520210.93	2207743.82	Картометрический	12,5	-
1436	520202.07	2207738.64	Картометрический	12,5	-

1437	520197.62	2207736.13	Картометрический	12,5	-
1438	520189.24	2207731.11	Картометрический	12,5	-
1439	520171.55	2207721.30	Картометрический	12,5	-
1440	520163.47	2207716.95	Картометрический	12,5	-
1441	520141.78	2207704.64	Картометрический	12,5	-
1442	520125.26	2207695.05	Картометрический	12,5	-
1443	520099.95	2207679.21	Картометрический	12,5	-
1444	520079.53	2207665.52	Картометрический	12,5	-
1445	520071.37	2207659.55	Картометрический	12,5	-
1446	520063.45	2207653.90	Картометрический	12,5	-
1447	520047.55	2207641.75	Картометрический	12,5	-
1448	520031.54	2207629.69	Картометрический	12,5	-
1449	520019.58	2207621.05	Картометрический	12,5	-
1450	520004.24	2207609.63	Картометрический	12,5	-
1451	519988.39	2207597.24	Картометрический	12,5	-
1452	519980.63	2207591.29	Картометрический	12,5	-
1453	519976.50	2207588.00	Картометрический	12,5	-
1454	519960.34	2207575.66	Картометрический	12,5	-
1455	519952.63	2207569.66	Картометрический	12,5	-
1456	519936.96	2207557.35	Картометрический	12,5	-
1457	519925.34	2207547.62	Картометрический	12,5	-
1458	519912.38	2207538.34	Картометрический	12,5	-
1459	519904.36	2207531.93	Картометрический	12,5	-
1460	519896.30	2207525.92	Картометрический	12,5	-
1461	519884.94	2207517.74	Картометрический	12,5	-
1462	519860.93	2207499.55	Картометрический	12,5	-
1463	519845.50	2207488.24	Картометрический	12,5	-
1464	519833.97	2207479.01	Картометрический	12,5	-

1465	519826.09	2207472.47	Картометрический	12,5	-
1466	519818.32	2207466.32	Картометрический	12,5	-
1467	519810.83	2207460.11	Картометрический	12,5	-
1468	519789.34	2207440.73	Картометрический	12,5	-
1469	519782.16	2207434.12	Картометрический	12,5	-
1470	519778.19	2207430.60	Картометрический	12,5	-
1471	519767.06	2207420.48	Картометрический	12,5	-
1472	519748.90	2207403.65	Картометрический	12,5	-
1473	519734.93	2207390.39	Картометрический	12,5	-
1474	519731.44	2207386.77	Картометрический	12,5	-
1475	519724.77	2207379.52	Картометрический	12,5	-
1476	519721.21	2207375.79	Картометрический	12,5	-
1477	519714.00	2207368.52	Картометрический	12,5	-
1478	519707.24	2207361.48	Картометрический	12,5	-
1479	519684.50	2207337.01	Картометрический	12,5	-
1480	519681.06	2207333.15	Картометрический	12,5	-
1481	519660.30	2207310.69	Картометрический	12,5	-
1482	519653.84	2207303.48	Картометрический	12,5	-
1483	519647.51	2207295.97	Картометрический	12,5	-
1484	519641.45	2207288.36	Картометрический	12,5	-
1485	519635.78	2207280.23	Картометрический	12,5	-
1486	519632.21	2207275.41	Картометрический	12,5	-
1487	519626.42	2207267.24	Картометрический	12,5	-
1488	519620.80	2207259.02	Картометрический	12,5	-
1489	519607.40	2207238.72	Картометрический	12,5	-
1490	519604.50	2207234.56	Картометрический	12,5	-
1491	519599.26	2207226.46	Картометрический	12,5	-
1492	519590.72	2207213.87	Картометрический	12,5	-

1493	519587.68	2207209.63	Картометрический	12,5	-
1494	519577.66	2207194.24	Картометрический	12,5	-
1495	519566.78	2207177.16	Картометрический	12,5	-
1496	519563.84	2207172.85	Картометрический	12,5	-
1497	519555.01	2207160.76	Картометрический	12,5	-
1498	519548.99	2207152.88	Картометрический	12,5	-
1499	519532.57	2207133.92	Картометрический	12,5	-
1500	519525.78	2207126.31	Картометрический	12,5	-
1501	519519.61	2207119.75	Картометрический	12,5	-
1502	519512.80	2207111.98	Картометрический	12,5	-
1503	519509.23	2207108.24	Картометрический	12,5	-
1504	519491.42	2207090.50	Картометрический	12,5	-
1505	519484.01	2207083.53	Картометрический	12,5	-
1506	519467.90	2207069.05	Картометрический	12,5	-
1507	519456.88	2207058.92	Картометрический	12,5	-
1508	519445.86	2207049.15	Картометрический	12,5	-
1509	519434.99	2207038.91	Картометрический	12,5	-
1510	519412.96	2207018.55	Картометрический	12,5	-
1511	519383.21	2206992.03	Картометрический	12,5	-
1512	519372.55	2206982.76	Картометрический	12,5	-
1513	519365.14	2206975.92	Картометрический	12,5	-
1514	519361.29	2206972.50	Картометрический	12,5	-
1515	519349.90	2206962.87	Картометрический	12,5	-
1516	519327.71	2206943.57	Картометрический	12,5	-
1517	519320.58	2206937.26	Картометрический	12,5	-
1518	519313.64	2206929.99	Картометрический	12,5	-
1519	519302.76	2206919.28	Картометрический	12,5	-
1520	519280.44	2206898.48	Картометрический	12,5	-



1521	519273.47	2206891.87	Картометрический	12,5	-
1522	519269.59	2206888.03	Картометрический	12,5	-
1523	519262.02	2206881.31	Картометрический	12,5	-
1524	519257.06	2206877.38	Картометрический	12,5	-
1525	519245.05	2206868.71	Картометрический	12,5	-
1526	519233.21	2206859.58	Картометрический	12,5	-
1527	519225.59	2206853.47	Картометрический	12,5	-
1528	519218.97	2206847.63	Картометрический	12,5	-
1529	519197.36	2206827.08	Картометрический	12,5	-
1530	519186.66	2206816.46	Картометрический	12,5	-
1531	519171.78	2206802.78	Картометрический	12,5	-
1532	519167.89	2206799.31	Картометрический	12,5	-
1533	519164.06	2206796.09	Картометрический	12,5	-
1534	519152.71	2206786.19	Картометрический	12,5	-
1535	519145.87	2206780.12	Картометрический	12,5	-
1536	519127.49	2206762.90	Картометрический	12,5	-
1537	519119.77	2206756.02	Картометрический	12,5	-
1538	519111.80	2206749.39	Картометрический	12,5	-
1539	519103.72	2206743.11	Картометрический	12,5	-
1540	519083.48	2206728.28	Картометрический	12,5	-
1541	519068.32	2206717.63	Картометрический	12,5	-
1542	519040.41	2206696.48	Картометрический	12,5	-
1543	519019.77	2206681.40	Картометрический	12,5	-
1544	519007.51	2206672.80	Картометрический	12,5	-
1545	518995.56	2206663.91	Картометрический	12,5	-
1546	518987.71	2206658.39	Картометрический	12,5	-
1547	518979.90	2206652.40	Картометрический	12,5	-
1548	518963.63	2206640.46	Картометрический	12,5	-

1549	518947.03	2206628.78	Картометрический	12,5	-
1550	518942.60	2206625.88	Картометрический	12,5	-
1551	518933.91	2206620.56	Картометрический	12,5	-
1552	518929.36	2206617.98	Картометрический	12,5	-
1553	518915.91	2206610.88	Картометрический	12,5	-
1554	518911.29	2206608.56	Картометрический	12,5	-
1555	518906.51	2206606.36	Картометрический	12,5	-
1556	518896.22	2206602.49	Картометрический	12,5	-
1557	518872.59	2206594.12	Картометрический	12,5	-
1558	518849.46	2206585.63	Картометрический	12,5	-
1559	518839.85	2206582.32	Картометрический	12,5	-
1560	518821.37	2206575.26	Картометрический	12,5	-
1561	518803.51	2206568.95	Картометрический	12,5	-
1562	518784.54	2206562.55	Картометрический	12,5	-
1563	518755.95	2206553.63	Картометрический	12,5	-
1564	518684.41	2206531.85	Картометрический	12,5	-
1565	518670.13	2206527.58	Картометрический	12,5	-
1566	518651.29	2206521.42	Картометрический	12,5	-
1567	518632.24	2206515.00	Картометрический	12,5	-
1568	518622.97	2206511.96	Картометрический	12,5	-
1569	518599.58	2206503.15	Картометрический	12,5	-
1570	518576.17	2206494.58	Картометрический	12,5	-
1571	518562.12	2206488.91	Картометрический	12,5	-
1572	518548.18	2206483.21	Картометрический	12,5	-
1573	518534.15	2206477.65	Картометрический	12,5	-
1574	518529.36	2206475.84	Картометрический	12,5	-
1575	518514.11	2206470.96	Картометрический	12,5	-
1576	518509.14	2206469.53	Картометрический	12,5	-

1577	518485.41	2206462.38	Картометрический	12,5	-
1578	518447.82	2206450.63	Картометрический	12,5	-
1579	518442.67	2206449.21	Картометрический	12,5	-
1580	518437.49	2206448.05	Картометрический	12,5	-
1581	518423.81	2206445.19	Картометрический	12,5	-
1582	518414.42	2206443.01	Картометрический	12,5	-
1583	518395.05	2206437.77	Картометрический	12,5	-
1584	518380.33	2206434.17	Картометрический	12,5	-
1585	518367.07	2206431.16	Картометрический	12,5	-
1586	518359.11	2206427.67	Картометрический	12,5	-
1587	518354.03	2206424.05	Картометрический	12,5	-
1588	518379.35	2206410.44	Картометрический	12,5	-
1589	518342.85	2206282.33	Картометрический	12,5	-
1590	518295.36	2206193.45	Картометрический	12,5	-
1591	518362.28	2206165.08	Картометрический	12,5	-
1592	518415.99	2206229.81	Картометрический	12,5	-
1593	518429.54	2206245.13	Картометрический	12,5	-
1594	518475.88	2206240.75	Картометрический	12,5	-
1595	518525.88	2206274.90	Картометрический	12,5	-
1596	518563.47	2206282.60	Картометрический	12,5	-
1597	518565.86	2206484.69	Картометрический	12,5	-
1598	518614.11	2206502.98	Картометрический	12,5	-
1599	518785.51	2206559.43	Картометрический	12,5	-
1600	518767.78	2206451.47	Картометрический	12,5	-
1601	518839.41	2206422.14	Картометрический	12,5	-
1602	518887.41	2206426.90	Картометрический	12,5	-
1603	518942.05	2206422.12	Картометрический	12,5	-
1604	518988.08	2206388.48	Картометрический	12,5	-

1605	519012.73	2206317.53	Картометрический	12,5	-
1606	519048.90	2206281.96	Картометрический	12,5	-
1607	519119.55	2206248.52	Картометрический	12,5	-
1608	519147.66	2206325.91	Картометрический	12,5	-
1609	519172.00	2206361.90	Картометрический	12,5	-
1610	519197.40	2206386.24	Картометрический	12,5	-
1611	519317.37	2206454.34	Картометрический	12,5	-
1612	519424.24	2206458.76	Картометрический	12,5	-
1613	519555.03	2206402.60	Картометрический	12,5	-
1614	519641.29	2206360.81	Картометрический	12,5	-
1615	519722.88	2206324.98	Картометрический	12,5	-
1616	519738.80	2206327.55	Картометрический	12,5	-
1617	519795.23	2206203.67	Картометрический	12,5	-
1618	519820.64	2206074.55	Картометрический	12,5	-
1619	520104.27	2206347.60	Картометрический	12,5	-
1620	520094.80	2206380.45	Картометрический	12,5	-
1621	520135.89	2206431.32	Картометрический	12,5	-
1622	520191.42	2206594.42	Картометрический	12,5	-
1623	520269.73	2206662.16	Картометрический	12,5	-
1624	520454.94	2206721.43	Картометрический	12,5	-
1625	520540.62	2206730.29	Картометрический	12,5	-
1626	520970.62	2206780.30	Картометрический	12,5	-
1627	521151.62	2206790.30	Картометрический	12,5	-
1628	521332.62	2206799.30	Картометрический	12,5	-
1629	521413.62	2206856.30	Картометрический	12,5	-
1630	521493.62	2206991.30	Картометрический	12,5	-
1631	521513.62	2207082.29	Картометрический	12,5	-
1632	521508.62	2207117.29	Картометрический	12,5	-

1633	521440.62	2207207.30	Картометрический	12,5	-
1634	521477.62	2207285.30	Картометрический	12,5	-
1635	521584.70	2207423.03	Картометрический	12,5	-
1636	521641.90	2207766.79	Картометрический	12,5	-
1637	521634.02	2208042.46	Картометрический	12,5	-
1638	521686.27	2208051.75	Картометрический	12,5	-
1639	521735.55	2208040.29	Картометрический	12,5	-
1640	521739.82	2208195.72	Картометрический	12,5	-
1641	521740.38	2208263.23	Картометрический	12,5	-
1642	521702.56	2208267.96	Картометрический	12,5	-
1643	521679.51	2208257.83	Картометрический	12,5	-
1644	521651.56	2208245.54	Картометрический	12,5	-
1645	520408.91	2207799.83	Картометрический	12,5	-
1646	520379.65	2207779.39	Картометрический	12,5	-
1647	520380.72	2207777.63	Картометрический	12,5	-
1648	520364.88	2207769.17	Картометрический	12,5	-
1649	520342.45	2207754.80	Картометрический	12,5	-
1650	520337.65	2207763.97	Картометрический	12,5	-
1651	520332.74	2207776.61	Картометрический	12,5	-
1652	520329.63	2207784.63	Картометрический	12,5	-
1653	520324.94	2207797.51	Картометрический	12,5	-
1654	520336.17	2207802.05	Картометрический	12,5	-
1655	520335.69	2207807.12	Картометрический	12,5	-
1656	520370.08	2207824.69	Картометрический	12,5	-
1657	520371.33	2207823.31	Картометрический	12,5	-
1658	520379.59	2207828.12	Картометрический	12,5	-
1659	520379.38	2207828.66	Картометрический	12,5	-

1660	520387.61	2207833.75	Картометрический	12,5	-
1661	520404.44	2207807.10	Картометрический	12,5	-
1662	520157.08	2207543.40	Картометрический	12,5	-
1663	520152.27	2207547.06	Картометрический	12,5	-
1664	520154.24	2207554.56	Картометрический	12,5	-
1665	520128.44	2207586.28	Картометрический	12,5	-
1666	520151.65	2207605.45	Картометрический	12,5	-
1667	520181.87	2207568.89	Картометрический	12,5	-
1668	520181.21	2207558.06	Картометрический	12,5	-
1669	520179.67	2207552.21	Картометрический	12,5	-
1670	520175.07	2207546.55	Картометрический	12,5	-
1671	520168.92	2207542.68	Картометрический	12,5	-
1672	520162.93	2207541.86	Картометрический	12,5	-
1673	520115.26	2206692.68	Картометрический	12,5	-
1674	520045.77	2206693.05	Картометрический	12,5	-
1675	519870.88	2206699.17	Картометрический	12,5	-
1676	519653.07	2206714.71	Картометрический	12,5	-
1677	519561.33	2206718.92	Картометрический	12,5	-
1678	519532.82	2206729.12	Картометрический	12,5	-
1679	519479.89	2206789.92	Картометрический	12,5	-
1680	519683.22	2206964.87	Картометрический	12,5	-
1681	519709.84	2206992.78	Картометрический	12,5	-
1682	519831.54	2207157.35	Картометрический	12,5	-
1683	519655.56	2207286.17	Картометрический	12,5	-
1684	519680.49	2207323.06	Картометрический	12,5	-
1685	519702.17	2207350.63	Картометрический	12,5	-

1686	519732.43	2207379.45	Картометрический	12,5	-
1687	519783.12	2207427.73	Картометрический	12,5	-
1688	520064.97	2207102.98	Картометрический	12,5	-
1689	520103.68	2207058.37	Картометрический	12,5	-
1690	520072.53	2206950.09	Картометрический	12,5	-
1691	520085.51	2206870.74	Картометрический	12,5	-
1692	520119.78	2206803.58	Картометрический	12,5	-
1693	520115.26	2206692.69	Картометрический	12,5	-
1694	518717.19	2206537.70	Картометрический	12,5	-
1695	518715.06	2206538.67	Картометрический	12,5	-
1696	518716.01	2206540.81	Картометрический	12,5	-
1697	518718.16	2206539.84	Картометрический	12,5	-
1698	518551.19	2206283.67	Картометрический	12,5	-
1699	518549.07	2206284.65	Картометрический	12,5	-
1700	518550.05	2206286.78	Картометрический	12,5	-
1701	518552.18	2206285.80	Картометрический	12,5	-
1702	520535.65	2208358.81	Картометрический	12,5	-
1703	520534.62	2208360.71	Картометрический	12,5	-
1704	520536.39	2208361.68	Картометрический	12,5	-
1705	520537.43	2208359.77	Картометрический	12,5	-
1706	520532.58	2208367.21	Картометрический	12,5	-
1707	520529.05	2208369.50	Картометрический	12,5	-
1708	520529.59	2208370.33	Картометрический	12,5	-
1709	520533.13	2208368.05	Картометрический	12,5	-

1710	518905.66	2206650.29	Картометрический	12,5	-
1711	518772.61	2206602.47	Картометрический	12,5	-
1712	518951.08	2207001.54	Картометрический	12,5	-
1713	518921.40	2207291.93	Картометрический	12,5	-
1714	519020.17	2207385.48	Картометрический	12,5	-
1715	519096.57	2207429.55	Картометрический	12,5	-
1716	519352.93	2207210.28	Картометрический	12,5	-
1717	519353.03	2207210.19	Картометрический	12,5	-
1718	519310.13	2207165.03	Картометрический	12,5	-
1719	519411.82	2207076.01	Картометрический	12,5	-
1720	519421.26	2207066.99	Картометрический	12,5	-
1721	519390.27	2207040.06	Картометрический	12,5	-
1722	519203.29	2206877.64	Картометрический	12,5	-
1723	519155.03	2206835.72	Картометрический	12,5	-
1724	518935.70	2206661.09	Картометрический	12,5	-
1725	518924.84	2207010.02	Картометрический	12,5	-
1726	518930.22	2207007.59	Картометрический	12,5	-
1727	518927.79	2207002.20	Картометрический	12,5	-
1728	518922.40	2207004.63	Картометрический	12,5	-
1729	518903.39	2207215.02	Картометрический	12,5	-
1730	518903.14	2207217.36	Картометрический	12,5	-
1731	518905.47	2207217.60	Картометрический	12,5	-
1732	518905.72	2207215.28	Картометрический	12,5	-
1733	518884.00	2207015.61	Картометрический	12,5	-



1734	518880.14	2207015.89	Картометрический	12,5	-
1735	518880.41	2207019.75	Картометрический	12,5	-
1736	518884.27	2207019.48	Картометрический	12,5	-
1737	518880.70	2207425.00	Картометрический	12,5	-
1738	518880.45	2207427.34	Картометрический	12,5	-
1739	518882.78	2207427.58	Картометрический	12,5	-
1740	518883.03	2207425.26	Картометрический	12,5	-
1741	518862.98	2207179.31	Картометрический	12,5	-
1742	518862.69	2207181.64	Картометрический	12,5	-
1743	518865.02	2207181.91	Картометрический	12,5	-
1744	518865.31	2207179.59	Картометрический	12,5	-
1745	518858.07	2207635.00	Картометрический	12,5	-
1746	518857.82	2207637.34	Картометрический	12,5	-
1747	518860.15	2207637.58	Картометрический	12,5	-
1748	518860.40	2207635.26	Картометрический	12,5	-
1749	518843.37	2207356.70	Картометрический	12,5	-
1750	518843.09	2207359.02	Картометрический	12,5	-
1751	518845.41	2207359.31	Картометрический	12,5	-
1752	518845.70	2207356.98	Картометрический	12,5	-
1753	518835.68	2207844.36	Картометрический	12,5	-
1754	518835.42	2207846.69	Картометрический	12,5	-
1755	518837.76	2207846.95	Картометрический	12,5	-
1756	518838.00	2207844.61	Картометрический	12,5	-

1757	518825.44	2207530.67	Картометрический	12,5	-
1758	518825.15	2207533.00	Картометрический	12,5	-
1759	518827.48	2207533.27	Картометрический	12,5	-
1760	518827.77	2207530.96	Картометрический	12,5	-
1761	518823.44	2206773.87	Картометрический	12,5	-
1762	518821.31	2206774.84	Картометрический	12,5	-
1763	518822.28	2206776.97	Картометрический	12,5	-
1764	518824.41	2206776.01	Картометрический	12,5	-
1765	518809.04	2207682.72	Картометрический	12,5	-
1766	518808.75	2207685.05	Картометрический	12,5	-
1767	518811.08	2207685.34	Картометрический	12,5	-
1768	518811.37	2207683.01	Картометрический	12,5	-
1769	518799.65	2206832.22	Картометрический	12,5	-
1770	518797.51	2206833.21	Картометрический	12,5	-
1771	518798.49	2206835.33	Картометрический	12,5	-
1772	518800.62	2206834.35	Картометрический	12,5	-
1773	518791.01	2207852.39	Картометрический	12,5	-
1774	518790.73	2207854.71	Картометрический	12,5	-
1775	518793.05	2207855.00	Картометрический	12,5	-
1776	518793.34	2207852.67	Картометрический	12,5	-
1777	518761.29	2206946.38	Картометрический	12,5	-
1778	518645.91	2206555.00	Картометрический	12,5	-

1779	518397.41	2206468.26	Картометрический	12,5	-
1780	518413.40	2207328.21	Картометрический	12,5	-
1781	518418.93	2207625.94	Картометрический	12,5	-
1782	518561.67	2207645.96	Картометрический	12,5	-
1783	518554.37	2207324.30	Картометрический	12,5	-
1784	518545.91	2206951.78	Картометрический	12,5	-
1785	518715.51	2206652.67	Картометрический	12,5	-
1786	518717.64	2206651.69	Картометрический	12,5	-
1787	518716.66	2206649.56	Картометрический	12,5	-
1788	518714.53	2206650.54	Картометрический	12,5	-
1789	520427.44	2208435.31	Картометрический	12,5	-
1790	520426.62	2208435.89	Картометрический	12,5	-
1791	520427.21	2208436.70	Картометрический	12,5	-
1792	520428.02	2208436.12	Картометрический	12,5	-

3. Сведения о характерных точках части (частей) границы объекта

Обозначение характерных точек части границы	Координаты, м		Метод определения координат характерной точки	Средняя квадратическая погрешность положения характерной точки (Mt), м	Описание обозначения точки на местности
	X	Y			
-	-	-	-	-	-

**ОПИСАНИЕ МЕСТОПОЛОЖЕНИЯ ГРАНИЦ**

Зоны инженерной инфраструктуры

(наименование объекта)

Сведения об объекте

№ п/п	Характеристики объекта	Описание характеристик
<b>1</b>	<b>2</b>	<b>3</b>

1.	Местоположение объекта	Российская Федерация, Республика Бурятия, Тункинский район, с. Жемчуг
2.	Площадь объекта ± величина погрешности определения площади (P ± ΔP)	-
3.	Иные характеристики объекта	-

ОПИСАНИЕ МЕСТОПОЛОЖЕНИЯ ГРАНИЦ					
Зоны инженерной инфраструктуры (наименование объекта)					
Сведения о местоположении границ объекта					
1. Система координат <u>МСК-03, зона 2</u>					
2. Сведения о характерных точках границ объекта					
Обозначение характерных точек части границы	Координаты, м		Метод определения координат характерной точки	Средняя квадратическая погрешность положения характерной точки (Mt), м	Описание обозначения точки на местности
	X	Y			
1	2	3	4	5	6
Часть №1					
1793	516128.78	2209594.43	Картометрический	12,5	-
1794	516127.32	2209587.28	Картометрический	12,5	-
1795	516133.66	2209585.90	Картометрический	12,5	-
Часть №2					
1796	516140.24	2209666.76	Картометрический	12,5	-
1797	516140.10	2209665.78	Картометрический	12,5	-
1798	516141.10	2209665.64	Картометрический	12,5	-
1799	516141.23	2209666.64	Картометрический	12,5	-
Часть №3					
1800	516151.39	2209735.84	Картометрический	12,5	-
1801	516151.26	2209734.85	Картометрический	12,5	-

1802	516152.25	2209734.72	Картометрический	12,5	-
1803	516152.39	2209735.71	Картометрический	12,5	-
Часть №4					
1804	516162.24	2209801.58	Картометрический	12,5	-
1805	516162.11	2209800.59	Картометрический	12,5	-
1806	516163.10	2209800.46	Картометрический	12,5	-
1807	516163.23	2209801.45	Картометрический	12,5	-
Часть №5					
1808	516172.88	2209867.21	Картометрический	12,5	-
1809	516171.68	2209859.67	Картометрический	12,5	-
1810	516178.35	2209867.27	Картометрический	12,5	-
Часть №6					
1811	516207.73	2209573.66	Картометрический	12,5	-
1812	516207.59	2209572.67	Картометрический	12,5	-
1813	516208.59	2209572.53	Картометрический	12,5	-
1814	516208.72	2209573.53	Картометрический	12,5	-
Часть №7					
1815	516230.67	2209855.52	Картометрический	12,5	-
1816	516230.29	2209854.60	Картометрический	12,5	-
1817	516231.21	2209854.21	Картометрический	12,5	-
1818	516231.59	2209855.13	Картометрический	12,5	-
Часть №8					
1819	516276.25	2209559.35	Картометрический	12,5	-
1820	516276.11	2209558.35	Картометрический	12,5	-
1821	516277.10	2209558.23	Картометрический	12,5	-
1822	516277.23	2209559.21	Картометрический	12,5	-
Часть №9					
1823	516289.67	2209843.55	Картометрический	12,5	-
1824	516289.30	2209842.63	Картометрический	12,5	-
1825	516290.23	2209842.24	Картометрический	12,5	-

1826	516290.60	2209843.17	Картометрический	12,5	-
Часть №10					
1827	516333.08	2209547.72	Картометрический	12,5	-
1828	516332.96	2209546.73	Картометрический	12,5	-
1829	516333.94	2209546.59	Картометрический	12,5	-
1830	516334.08	2209547.59	Картометрический	12,5	-
Часть №11					
1831	516342.27	2209832.80	Картометрический	12,5	-
1832	516341.89	2209831.87	Картометрический	12,5	-
1833	516342.81	2209831.50	Картометрический	12,5	-
1834	516343.19	2209832.42	Картометрический	12,5	-
Часть №12					
1835	516384.47	2209538.19	Картометрический	12,5	-
1836	516384.11	2209537.25	Картометрический	12,5	-
1837	516388.99	2209535.38	Картометрический	12,5	-
1838	516389.33	2209536.32	Картометрический	12,5	-
Часть №13					
1839	516399.31	2209821.38	Картометрический	12,5	-
1840	516398.92	2209820.46	Картометрический	12,5	-
1841	516399.84	2209820.08	Картометрический	12,5	-
1842	516400.22	2209821.00	Картометрический	12,5	-
Часть №14					
1843	516456.33	2209679.76	Картометрический	12,5	-
1844	516455.81	2209678.24	Картометрический	12,5	-
1845	516457.40	2209677.65	Картометрический	12,5	-
1846	516457.92	2209679.16	Картометрический	12,5	-
Часть №15					
1847	516465.25	2209675.73	Картометрический	12,5	-
1848	516464.93	2209674.77	Картометрический	12,5	-
1849	516468.30	2209673.62	Картометрический	12,5	-

1850	516468.67	2209674.59	Картометрический	12,5	-
Часть №16					
1851	516519.77	2209653.89	Картометрический	12,5	-
1852	516519.33	2209652.99	Картометрический	12,5	-
1853	516520.22	2209652.55	Картометрический	12,5	-
1854	516520.67	2209653.44	Картометрический	12,5	-
Часть №17					
1855	516523.94	2209796.05	Картометрический	12,5	-
1856	516523.77	2209795.07	Картометрический	12,5	-
1857	516529.14	2209794.30	Картометрический	12,5	-
1858	516529.27	2209795.28	Картометрический	12,5	-
Часть №18					
1859	516527.02	2209571.91	Картометрический	12,5	-
1860	516526.71	2209570.95	Картометрический	12,5	-
1861	516530.09	2209569.81	Картометрический	12,5	-
1862	516530.43	2209570.76	Картометрический	12,5	-
Часть №19					
1863	516549.03	2209507.06	Картометрический	12,5	-
1864	516548.09	2209506.72	Картометрический	12,5	-
1865	516548.42	2209505.78	Картометрический	12,5	-
1866	516549.36	2209506.11	Картометрический	12,5	-
Часть №20					
1867	516564.90	2209635.58	Картометрический	12,5	-
1868	516564.36	2209634.74	Картометрический	12,5	-
1869	516565.20	2209634.20	Картометрический	12,5	-
1870	516565.73	2209635.05	Картометрический	12,5	-
Часть №21					
1871	516568.58	2209445.31	Картометрический	12,5	-
1872	516567.63	2209444.98	Картометрический	12,5	-
1873	516567.98	2209444.03	Картометрический	12,5	-

1874	516568.92	2209444.36	Картометрический	12,5	-
Часть №22					
1875	516581.28	2209404.25	Картометрический	12,5	-
1876	516577.42	2209401.17	Картометрический	12,5	-
1877	516578.06	2209400.38	Картометрический	12,5	-
1878	516581.90	2209403.45	Картометрический	12,5	-
Часть №23					
1879	516588.52	2209782.40	Картометрический	12,5	-
1880	516588.13	2209781.48	Картометрический	12,5	-
1881	516589.06	2209781.09	Картометрический	12,5	-
1882	516589.43	2209782.01	Картометрический	12,5	-
Часть №24					
1883	516594.66	2209707.42	Картометрический	12,5	-
1884	516592.33	2209702.92	Картометрический	12,5	-
1885	516597.03	2209700.63	Картометрический	12,5	-
1886	516599.35	2209705.13	Картометрический	12,5	-
Часть №25					
1887	516602.01	2209700.68	Картометрический	12,5	-
1888	516601.50	2209699.83	Картометрический	12,5	-
1889	516607.14	2209696.94	Картометрический	12,5	-
1890	516607.64	2209697.83	Картометрический	12,5	-
Часть №26					
1891	516636.62	2209760.53	Картометрический	12,5	-
1892	516636.08	2209759.68	Картометрический	12,5	-
1893	516636.93	2209759.15	Картометрический	12,5	-
1894	516637.47	2209760.00	Картометрический	12,5	-
Часть №27					
1895	516646.86	2209770.92	Картометрический	12,5	-
1896	516638.06	2209776.22	Картометрический	12,5	-
1897	516640.40	2209768.63	Картометрический	12,5	-



Часть №28					
1898	516669.31	2209818.02	Картометрический	12,5	-
1899	516668.76	2209817.17	Картометрический	12,5	-
1900	516669.61	2209816.64	Картометрический	12,5	-
1901	516670.15	2209817.49	Картометрический	12,5	-
Часть №29					
1902	516674.36	2209829.36	Картометрический	12,5	-
1903	516672.20	2209824.98	Картометрический	12,5	-
1904	516673.11	2209824.57	Картометрический	12,5	-
1905	516675.26	2209828.92	Картометрический	12,5	-
Часть №30					
1906	516699.56	2209871.60	Картометрический	12,5	-
1907	516698.80	2209870.92	Картометрический	12,5	-
1908	516701.38	2209868.23	Картометрический	12,5	-
1909	516702.13	2209868.94	Картометрический	12,5	-
Часть №31					
1910	516705.43	2209889.66	Картометрический	12,5	-
1911	516705.04	2209888.73	Картометрический	12,5	-
1912	516705.98	2209888.35	Картометрический	12,5	-
1913	516706.35	2209889.27	Картометрический	12,5	-
Часть №32					
1914	516731.92	2209935.73	Картометрический	12,5	-
1915	516731.54	2209934.81	Картометрический	12,5	-
1916	516732.46	2209934.43	Картометрический	12,5	-
1917	516732.85	2209935.36	Картометрический	12,5	-
Часть №33					
1918	516739.49	2209940.74	Картометрический	12,5	-
1919	516738.96	2209939.89	Картометрический	12,5	-
1920	516739.80	2209939.36	Картометрический	12,5	-
1921	516740.34	2209940.21	Картометрический	12,5	-

Часть №34					
1922	516744.55	2209832.71	Картометрический	12,5	-
1923	516743.89	2209831.97	Картометрический	12,5	-
1924	516744.65	2209831.31	Картометрический	12,5	-
1925	516745.30	2209832.06	Картометрический	12,5	-
Часть №35					
1926	516765.21	2209994.38	Картометрический	12,5	-
1927	516764.83	2209993.45	Картометрический	12,5	-
1928	516765.75	2209993.07	Картометрический	12,5	-
1929	516766.14	2209993.99	Картометрический	12,5	-
Часть №36					
1930	516773.40	2210000.15	Картометрический	12,5	-
1931	516772.86	2209999.32	Картометрический	12,5	-
1932	516773.71	2209998.79	Картометрический	12,5	-
1933	516774.25	2209999.62	Картометрический	12,5	-
Часть №37					
1934	516789.64	2209794.21	Картометрический	12,5	-
1935	516788.98	2209793.45	Картометрический	12,5	-
1936	516789.75	2209792.79	Картометрический	12,5	-
1937	516790.40	2209793.55	Картометрический	12,5	-
Часть №38					
1938	516793.89	2210044.18	Картометрический	12,5	-
1939	516793.51	2210043.26	Картометрический	12,5	-
1940	516794.44	2210042.88	Картометрический	12,5	-
1941	516794.82	2210043.80	Картометрический	12,5	-
Часть №39					
1942	516804.99	2210055.31	Картометрический	12,5	-
1943	516804.54	2210054.42	Картометрический	12,5	-
1944	516805.44	2210053.97	Картометрический	12,5	-
1945	516805.89	2210054.86	Картометрический	12,5	-

Часть №40					
1946	516823.08	2210094.86	Картометрический	12,5	-
1947	516822.71	2210093.94	Картометрический	12,5	-
1948	516823.63	2210093.55	Картометрический	12,5	-
1949	516824.01	2210094.47	Картометрический	12,5	-
Часть №41					
1950	516825.13	2210041.46	Картометрический	12,5	-
1951	516824.94	2210040.46	Картометрический	12,5	-
1952	516829.70	2210039.57	Картометрический	12,5	-
1953	516829.89	2210040.55	Картометрический	12,5	-
Часть №42					
1954	516832.69	2209757.08	Картометрический	12,5	-
1955	516832.03	2209756.32	Картометрический	12,5	-
1956	516832.80	2209755.66	Картометрический	12,5	-
1957	516833.45	2209756.43	Картометрический	12,5	-
Часть №43					
1958	516835.74	2210108.02	Картометрический	12,5	-
1959	516835.29	2210107.12	Картометрический	12,5	-
1960	516836.19	2210106.66	Картометрический	12,5	-
1961	516836.64	2210107.56	Картометрический	12,5	-
Часть №44					
1962	516849.99	2210141.59	Картометрический	12,5	-
1963	516849.62	2210140.66	Картометрический	12,5	-
1964	516850.54	2210140.29	Картометрический	12,5	-
1965	516850.92	2210141.22	Картометрический	12,5	-
Часть №45					
1966	516870.84	2210168.14	Картометрический	12,5	-
1967	516870.40	2210167.25	Картометрический	12,5	-
1968	516871.29	2210166.81	Картометрический	12,5	-
1969	516871.74	2210167.70	Картометрический	12,5	-

Часть №46					
1970	516874.62	2210185.02	Картометрический	12,5	-
1971	516874.24	2210184.10	Картометрический	12,5	-
1972	516875.17	2210183.71	Картометрический	12,5	-
1973	516875.54	2210184.64	Картометрический	12,5	-
Часть №47					
1974	516887.27	2209712.51	Картометрический	12,5	-
1975	516882.20	2209713.72	Картометрический	12,5	-
1976	516884.70	2209708.40	Картометрический	12,5	-
Часть №48					
1977	516889.68	2209724.38	Картометрический	12,5	-
1978	516889.33	2209722.50	Картометрический	12,5	-
1979	516891.29	2209722.18	Картометрический	12,5	-
1980	516891.63	2209724.06	Картометрический	12,5	-
Часть №49					
1981	516897.81	2210224.76	Картометрический	12,5	-
1982	516897.42	2210223.83	Картометрический	12,5	-
1983	516898.35	2210223.45	Картометрический	12,5	-
1984	516898.73	2210224.39	Картометрический	12,5	-
Часть №50					
1985	516905.65	2210227.69	Картометрический	12,5	-
1986	516905.11	2210226.86	Картометрический	12,5	-
1987	516905.95	2210226.31	Картометрический	12,5	-
1988	516906.49	2210227.15	Картометрический	12,5	-
Часть №51					
1989	516919.60	2210226.17	Картометрический	12,5	-
1990	516919.36	2210225.22	Картометрический	12,5	-
1991	516925.50	2210223.98	Картометрический	12,5	-
1992	516925.68	2210224.99	Картометрический	12,5	-
Часть №52					

1993	516933.12	2210286.55	Картометрический	12,5	-
1994	516932.74	2210285.63	Картометрический	12,5	-
1995	516933.66	2210285.25	Картометрический	12,5	-
1996	516934.04	2210286.18	Картометрический	12,5	-
Часть №53					
1997	516941.77	2210290.06	Картометрический	12,5	-
1998	516941.23	2210289.21	Картометрический	12,5	-
1999	516942.07	2210288.67	Картометрический	12,5	-
2000	516942.62	2210289.51	Картометрический	12,5	-
Часть №54					
2001	516968.11	2210346.62	Картометрический	12,5	-
2002	516967.72	2210345.70	Картометрический	12,5	-
2003	516968.65	2210345.31	Картометрический	12,5	-
2004	516969.03	2210346.24	Картометрический	12,5	-
Часть №55					
2005	516976.47	2210349.17	Картометрический	12,5	-
2006	516975.92	2210348.33	Картометрический	12,5	-
2007	516976.76	2210347.79	Картометрический	12,5	-
2008	516977.31	2210348.63	Картометрический	12,5	-
Часть №56					
2009	517004.36	2210410.28	Картометрический	12,5	-
2010	517003.99	2210409.36	Картометрический	12,5	-
2011	517004.92	2210408.98	Картометрический	12,5	-
2012	517005.29	2210409.90	Картометрический	12,5	-
Часть №56					
2013	517007.03	2210401.00	Картометрический	12,5	-
2014	517006.49	2210400.17	Картометрический	12,5	-
2015	517007.33	2210399.61	Картометрический	12,5	-
2016	517007.88	2210400.46	Картометрический	12,5	-
Часть №57					

2017	517024.93	2210451.63	Картометрический	12,5	-
2018	517024.55	2210450.71	Картометрический	12,5	-
2019	517029.54	2210448.52	Картометрический	12,5	-
2020	517029.92	2210449.46	Картометрический	12,5	-
Часть №58					
2021	517036.33	2210451.72	Картометрический	12,5	-
2022	517035.79	2210450.88	Картометрический	12,5	-
2023	517036.63	2210450.33	Картометрический	12,5	-
2024	517037.18	2210451.17	Картометрический	12,5	-
Часть №59					
2025	517059.77	2210511.22	Картометрический	12,5	-
2026	517059.39	2210510.30	Картометрический	12,5	-
2027	517060.32	2210509.92	Картометрический	12,5	-
2028	517060.69	2210510.84	Картометрический	12,5	-
Часть №60					
2029	517062.59	2210496.75	Картометрический	12,5	-
2030	517062.05	2210495.92	Картометрический	12,5	-
2031	517062.89	2210495.38	Картометрический	12,5	-
2032	517063.43	2210496.21	Картометрический	12,5	-
Часть №61					
2033	517085.87	2210558.99	Картометрический	12,5	-
2034	517085.50	2210558.06	Картометрический	12,5	-
2035	517086.42	2210557.68	Картометрический	12,5	-
2036	517086.80	2210558.61	Картометрический	12,5	-
Часть №62					
2037	517172.92	2210698.65	Картометрический	12,5	-
2038	517172.47	2210697.75	Картометрический	12,5	-
2039	517173.36	2210697.31	Картометрический	12,5	-
2040	517173.80	2210698.21	Картометрический	12,5	-
Часть №63					

2041	517178.73	2210745.63	Картометрический	12,5	-
2042	517176.33	2210740.67	Картометрический	12,5	-
2043	517177.26	2210740.25	Картометрический	12,5	-
2044	517179.63	2210745.19	Картометрический	12,5	-
Часть №64					
2045	517188.05	2211012.42	Картометрический	12,5	-
2046	517187.46	2211011.60	Картометрический	12,5	-
2047	517188.27	2211011.02	Картометрический	12,5	-
2048	517188.86	2211011.83	Картометрический	12,5	-
Часть №65					
2049	517189.55	2210591.11	Картометрический	12,5	-
2050	517189.51	2210590.11	Картометрический	12,5	-
2051	517190.51	2210590.07	Картометрический	12,5	-
2052	517190.55	2210591.07	Картометрический	12,5	-
Часть №66					
2053	517203.66	2210760.14	Картометрический	12,5	-
2054	517203.21	2210759.26	Картометрический	12,5	-
2055	517204.10	2210758.81	Картометрический	12,5	-
2056	517204.55	2210759.70	Картометрический	12,5	-
Часть №67					
2057	517204.50	2210799.18	Картометрический	12,5	-
2058	517204.12	2210798.26	Картометрический	12,5	-
2059	517205.04	2210797.88	Картометрический	12,5	-
2060	517205.42	2210798.81	Картометрический	12,5	-
Часть №68					
2061	517220.10	2210792.76	Картометрический	12,5	-
2062	517219.66	2210791.86	Картометрический	12,5	-
2063	517220.56	2210791.42	Картометрический	12,5	-
2064	517221.00	2210792.32	Картометрический	12,5	-
Часть №69					

2065	517226.51	2210844.59	Картометрический	12,5	-
2066	517226.13	2210843.67	Картометрический	12,5	-
2067	517227.06	2210843.28	Картометрический	12,5	-
2068	517227.45	2210844.20	Картометрический	12,5	-
Часть №70					
2069	517235.92	2210980.77	Картометрический	12,5	-
2070	517234.92	2210980.75	Картометрический	12,5	-
2071	517234.93	2210979.75	Картометрический	12,5	-
2072	517235.93	2210979.77	Картометрический	12,5	-
Часть №71					
2073	517244.37	2210839.94	Картометрический	12,5	-
2074	517243.94	2210839.04	Картометрический	12,5	-
2075	517244.83	2210838.60	Картометрический	12,5	-
2076	517245.27	2210839.49	Картометрический	12,5	-
Часть №72					
2077	517252.96	2210898.73	Картометрический	12,5	-
2078	517252.57	2210897.81	Картометрический	12,5	-
2079	517253.51	2210897.42	Картометрический	12,5	-
2080	517253.88	2210898.36	Картометрический	12,5	-
Часть №73					
2081	517269.72	2210890.19	Картометрический	12,5	-
2082	517269.27	2210889.31	Картометрический	12,5	-
2083	517270.17	2210888.86	Картометрический	12,5	-
2084	517270.61	2210889.75	Картометрический	12,5	-
Часть №74					
2085	517281.06	2210568.45	Картометрический	12,5	-
2086	517280.76	2210567.50	Картометрический	12,5	-
2087	517281.71	2210567.19	Картометрический	12,5	-
2088	517282.01	2210568.15	Картометрический	12,5	-
Часть №75					



2089	517279.07	2210951.77	Картометрический	12,5	-
2090	517278.19	2210951.27	Картометрический	12,5	-
2091	517281.92	2210945.48	Картометрический	12,5	-
2092	517282.74	2210946.04	Картометрический	12,5	-
Часть №76					
2093	517295.96	2210941.24	Картометрический	12,5	-
2094	517295.22	2210940.54	Картометрический	12,5	-
2095	517299.26	2210936.51	Картометрический	12,5	-
2096	517299.97	2210937.20	Картометрический	12,5	-
Часть №77					
2097	517335.76	2210949.40	Картометрический	12,5	-
2098	517334.76	2210949.38	Картометрический	12,5	-
2099	517334.77	2210948.38	Картометрический	12,5	-
2100	517335.77	2210948.40	Картометрический	12,5	-
Часть №78					
2101	517350.07	2210937.10	Картометрический	12,5	-
2102	517350.03	2210936.11	Картометрический	12,5	-
2103	517351.03	2210936.06	Картометрический	12,5	-
2104	517351.07	2210937.06	Картометрический	12,5	-
Часть №79					
2105	517354.48	2209957.10	Картометрический	12,5	-
2106	517354.34	2209956.10	Картометрический	12,5	-
2107	517355.32	2209955.95	Картометрический	12,5	-
2108	517355.48	2209956.93	Картометрический	12,5	-
Часть №80					
2109	517369.34	2210544.14	Картометрический	12,5	-
2110	517369.06	2210543.19	Картометрический	12,5	-
2111	517370.01	2210542.89	Картометрический	12,5	-
2112	517370.29	2210543.84	Картометрический	12,5	-
Часть №81					

2113	517391.59	2210947.33	Картометрический	12,5	-
2114	517390.59	2210947.33	Картометрический	12,5	-
2115	517390.60	2210946.33	Картометрический	12,5	-
2116	517391.60	2210946.33	Картометрический	12,5	-
Часть №82					
2117	517409.44	2210933.05	Картометрический	12,5	-
2118	517409.40	2210932.05	Картометрический	12,5	-
2119	517410.40	2210932.02	Картометрический	12,5	-
2120	517410.44	2210933.02	Картометрический	12,5	-
Часть №83					
2121	517438.42	2209943.43	Картометрический	12,5	-
2122	517438.25	2209942.44	Картометрический	12,5	-
2123	517439.24	2209942.27	Картометрический	12,5	-
2124	517439.39	2209943.27	Картометрический	12,5	-
Часть №84					
2125	517440.68	2210524.26	Картометрический	12,5	-
2126	517440.37	2210523.29	Картометрический	12,5	-
2127	517441.33	2210523.01	Картометрический	12,5	-
2128	517441.63	2210523.96	Картометрический	12,5	-
Часть №85					
2129	517453.80	2210944.98	Картометрический	12,5	-
2130	517452.80	2210944.97	Картометрический	12,5	-
2131	517452.82	2210943.97	Картометрический	12,5	-
2132	517453.82	2210943.98	Картометрический	12,5	-
Часть №86					
2133	517466.37	2210929.60	Картометрический	12,5	-
2134	517466.33	2210928.60	Картометрический	12,5	-
2135	517467.33	2210928.56	Картометрический	12,5	-
2136	517467.37	2210929.56	Картометрический	12,5	-
Часть №87					

2137	517488.11	2210510.85	Картометрический	12,5	-
2138	517487.80	2210509.87	Картометрический	12,5	-
2139	517493.27	2210508.25	Картометрический	12,5	-
2140	517493.58	2210509.23	Картометрический	12,5	-
Часть №88					
2141	517498.92	2210508.38	Картометрический	12,5	-
2142	517498.77	2210507.38	Картометрический	12,5	-
2143	517499.80	2210507.22	Картометрический	12,5	-
2144	517499.97	2210508.23	Картометрический	12,5	-
Часть №89					
2145	517508.85	2210942.79	Картометрический	12,5	-
2146	517508.85	2210941.79	Картометрический	12,5	-
2147	517509.85	2210941.79	Картометрический	12,5	-
2148	517509.85	2210942.79	Картометрический	12,5	-
Часть №90					
2149	517513.27	2209931.83	Картометрический	12,5	-
2150	517513.12	2209930.83	Картометрический	12,5	-
2151	517514.10	2209930.68	Картометрический	12,5	-
2152	517514.26	2209931.66	Картометрический	12,5	-
Часть №91					
2153	517524.49	2210925.76	Картометрический	12,5	-
2154	517524.46	2210924.76	Картометрический	12,5	-
2155	517525.45	2210924.71	Картометрический	12,5	-
2156	517525.50	2210925.71	Картометрический	12,5	-
Часть №92					
2157	517568.07	2210940.30	Картометрический	12,5	-
2158	517567.07	2210940.28	Картометрический	12,5	-
2159	517567.08	2210939.28	Картометрический	12,5	-
2160	517568.08	2210939.29	Картометрический	12,5	-
Часть №93					

2161	517579.29	2209921.58	Картометрический	12,5	-
2162	517579.04	2209920.60	Картометрический	12,5	-
2163	517582.33	2209919.76	Картометрический	12,5	-
2164	517582.58	2209920.75	Картометрический	12,5	-
Часть №94					
2165	517583.07	2210921.67	Картометрический	12,5	-
2166	517583.03	2210920.66	Картометрический	12,5	-
2167	517584.03	2210920.64	Картометрический	12,5	-
2168	517584.07	2210921.63	Картометрический	12,5	-
Часть №95					
2169	517584.15	2209922.26	Картометрический	12,5	-
2170	517582.63	2209919.24	Картометрический	12,5	-
2171	517583.56	2209918.77	Картометрический	12,5	-
2172	517585.06	2209921.79	Картометрический	12,5	-
Часть №96					
2173	517597.33	2209920.82	Картометрический	12,5	-
2174	517597.13	2209919.85	Картометрический	12,5	-
2175	517598.11	2209919.66	Картометрический	12,5	-
2176	517598.32	2209920.65	Картометрический	12,5	-
Часть №97					
2177	517615.99	2209915.08	Картометрический	12,5	-
2178	517615.84	2209914.09	Картометрический	12,5	-
2179	517616.81	2209913.93	Картометрический	12,5	-
2180	517616.98	2209914.92	Картометрический	12,5	-
Часть №98					
2181	517625.73	2210937.95	Картометрический	12,5	-
2182	517625.73	2210936.95	Картометрический	12,5	-
2183	517626.73	2210936.96	Картометрический	12,5	-
2184	517626.73	2210937.96	Картометрический	12,5	-
Часть №99					

2185	517641.87	2210917.96	Картометрический	12,5	-
2186	517641.83	2210916.96	Картометрический	12,5	-
2187	517642.84	2210916.91	Картометрический	12,5	-
2188	517642.87	2210917.91	Картометрический	12,5	-
Часть №100					
2189	517686.48	2210935.84	Картометрический	12,5	-
2190	517686.48	2210934.84	Картометрический	12,5	-
2191	517687.48	2210934.86	Картометрический	12,5	-
2192	517687.48	2210935.86	Картометрический	12,5	-
Часть №101					
2193	517692.16	2209903.14	Картометрический	12,5	-
2194	517691.99	2209902.14	Картометрический	12,5	-
2195	517692.99	2209901.98	Картометрический	12,5	-
2196	517693.14	2209902.97	Картометрический	12,5	-
Часть №102					
2197	517701.71	2210914.09	Картометрический	12,5	-
2198	517701.69	2210913.09	Картометрический	12,5	-
2199	517702.69	2210913.06	Картометрический	12,5	-
2200	517702.71	2210914.06	Картометрический	12,5	-
Часть №103					
2201	517746.73	2210933.65	Картометрический	12,5	-
2202	517745.73	2210933.64	Картометрический	12,5	-
2203	517745.74	2210932.64	Картометрический	12,5	-
2204	517746.74	2210932.65	Картометрический	12,5	-
Часть №104					
2205	517761.18	2210909.97	Картометрический	12,5	-
2206	517761.15	2210908.96	Картометрический	12,5	-
2207	517762.14	2210908.93	Картометрический	12,5	-
2208	517762.18	2210909.92	Картометрический	12,5	-
Часть №105					

2209	517771.72	2209890.44	Картометрический	12,5	-
2210	517771.55	2209889.47	Картометрический	12,5	-
2211	517772.55	2209889.30	Картометрический	12,5	-
2212	517772.69	2209890.30	Картометрический	12,5	-
Часть №106					
2213	517803.92	2210931.49	Картометрический	12,5	-
2214	517802.92	2210931.49	Картометрический	12,5	-
2215	517802.94	2210930.49	Картометрический	12,5	-
2216	517803.94	2210930.49	Картометрический	12,5	-
Часть №107					
2217	517818.03	2210906.34	Картометрический	12,5	-
2218	517817.99	2210905.35	Картометрический	12,5	-
2219	517818.99	2210905.30	Картометрический	12,5	-
2220	517819.02	2210906.31	Картометрический	12,5	-
Часть №108					
2221	517854.63	2210929.51	Картометрический	12,5	-
2222	517854.63	2210928.51	Картометрический	12,5	-
2223	517855.63	2210928.53	Картометрический	12,5	-
2224	517855.63	2210929.53	Картометрический	12,5	-
Часть №109					
2225	517858.35	2209876.58	Картометрический	12,5	-
2226	517858.18	2209875.59	Картометрический	12,5	-
2227	517859.17	2209875.44	Картометрический	12,5	-
2228	517859.32	2209876.42	Картометрический	12,5	-
Часть №110					
2229	517877.23	2210902.06	Картометрический	12,5	-
2230	517877.19	2210901.06	Картометрический	12,5	-
2231	517878.19	2210901.03	Картометрический	12,5	-
2232	517878.23	2210902.03	Картометрический	12,5	-
Часть №111					

2233	517902.44	2210933.82	Картометрический	12,5	-
2234	517901.59	2210933.28	Картометрический	12,5	-
2235	517906.19	2210926.07	Картометрический	12,5	-
2236	517907.01	2210926.67	Картометрический	12,5	-
Часть №112					
2237	517924.48	2209866.13	Картометрический	12,5	-
2238	517924.35	2209865.12	Картометрический	12,5	-
2239	517928.34	2209864.53	Картометрический	12,5	-
2240	517928.47	2209865.54	Картометрический	12,5	-
Часть №113					
2241	517931.78	2210859.09	Картометрический	12,5	-
2242	517930.64	2210857.47	Картометрический	12,5	-
2243	517931.49	2210856.94	Картометрический	12,5	-
2244	517932.62	2210858.57	Картометрический	12,5	-
Часть №114					
2245	517933.20	2209865.08	Картометрический	12,5	-
2246	517933.08	2209862.15	Картометрический	12,5	-
2247	517934.90	2209862.03	Картометрический	12,5	-
2248	517935.02	2209865.03	Картометрический	12,5	-
Часть №115					
2249	517936.31	2210865.56	Картометрический	12,5	-
2250	517933.99	2210861.33	Картометрический	12,5	-
2251	517934.86	2210860.85	Картометрический	12,5	-
2252	517937.18	2210865.07	Картометрический	12,5	-
Часть №116					
2253	517937.64	2210898.14	Картометрический	12,5	-
2254	517937.60	2210897.14	Картометрический	12,5	-
2255	517938.60	2210897.10	Картометрический	12,5	-
2256	517938.64	2210898.09	Картометрический	12,5	-
Часть №117					

2257	517952.49	2210956.08	Картометрический	12,5	-
2258	517951.62	2210955.58	Картометрический	12,5	-
2259	517952.12	2210954.71	Картометрический	12,5	-
2260	517952.98	2210955.20	Картометрический	12,5	-
Часть №118					
2261	517955.78	2210901.54	Картометрический	12,5	-
2262	517947.54	2210896.61	Картометрический	12,5	-
2263	517955.27	2210895.71	Картометрический	12,5	-
Часть №119					
2264	517971.70	2210930.29	Картометрический	12,5	-
2265	517971.21	2210929.42	Картометрический	12,5	-
2266	517972.10	2210928.93	Картометрический	12,5	-
2267	517972.58	2210929.81	Картометрический	12,5	-
Часть №120					
2268	517980.35	2210934.13	Картометрический	12,5	-
2269	517979.76	2210933.31	Картометрический	12,5	-
2270	517980.58	2210932.73	Картометрический	12,5	-
2271	517981.16	2210933.53	Картометрический	12,5	-
Часть №121					
2272	517995.89	2210983.47	Картометрический	12,5	-
2273	517988.45	2210979.36	Картометрический	12,5	-
2274	517988.92	2210978.46	Картометрический	12,5	-
2275	517996.42	2210982.60	Картометрический	12,5	-
Часть №122					
2276	517996.29	2210976.03	Картометрический	12,5	-
2277	517993.97	2210971.80	Картометрический	12,5	-
2278	517994.84	2210971.32	Картометрический	12,5	-
2279	517997.16	2210975.54	Картометрический	12,5	-
Часть №123					
2280	517999.27	2210964.95	Картометрический	12,5	-



2281	517999.18	2210963.91	Картометрический	12,5	-
2282	518004.89	2210963.55	Картометрический	12,5	-
2283	518004.94	2210964.57	Картометрический	12,5	-
Часть №124					
2284	518016.23	2211031.19	Картометрический	12,5	-
2285	518015.18	2211027.47	Картометрический	12,5	-
2286	518018.91	2211026.42	Картометрический	12,5	-
2287	518019.95	2211030.15	Картометрический	12,5	-
Часть №125					
2288	518026.89	2211016.90	Картометрический	12,5	-
2289	517996.78	2211015.51	Картометрический	12,5	-
2290	517998.67	2210985.65	Картометрический	12,5	-
2291	518028.62	2210987.46	Картометрический	12,5	-
Часть №126					
2292	518024.43	2210978.86	Картометрический	12,5	-
2293	518023.58	2210973.41	Картометрический	12,5	-
2294	518030.61	2210977.29	Картометрический	12,5	-
Часть №127					
2295	518026.62	2210983.33	Картометрический	12,5	-
2296	518026.48	2210982.33	Картометрический	12,5	-
2297	518032.67	2210981.35	Картометрический	12,5	-
2298	518032.78	2210982.33	Картометрический	12,5	-
Часть №128					
2299	518053.97	2210972.67	Картометрический	12,5	-
2300	518053.77	2210971.70	Картометрический	12,5	-
2301	518059.35	2210969.91	Картометрический	12,5	-
2302	518059.67	2210970.86	Картометрический	12,5	-
Часть №129					
2303	518054.65	2210977.51	Картометрический	12,5	-
2304	518054.40	2210976.54	Картометрический	12,5	-

2305	518061.71	2210974.45	Картометрический	12,5	-
2306	518061.96	2210975.36	Картометрический	12,5	-
Часть №130					
2307	518092.72	2211050.44	Картометрический	12,5	-
2308	518092.36	2211049.50	Картометрический	12,5	-
2309	518093.32	2211049.15	Картометрический	12,5	-
2310	518093.65	2211050.08	Картометрический	12,5	-
Часть №131					
2311	518097.31	2210981.29	Картометрический	12,5	-
2312	518096.42	2210980.82	Картометрический	12,5	-
2313	518096.90	2210979.93	Картометрический	12,5	-
2314	518097.78	2210980.41	Картометрический	12,5	-
Часть №132					
2315	518121.63	2211099.09	Картометрический	12,5	-
2316	518116.82	2211096.08	Картометрический	12,5	-
2317	518121.32	2211093.67	Картометрический	12,5	-
Часть №133					
2318	518118.34	2211005.20	Картометрический	12,5	-
2319	518113.45	2211001.87	Картометрический	12,5	-
2320	518116.78	2210996.98	Картометрический	12,5	-
2321	518121.67	2211000.31	Картометрический	12,5	-
Часть №134					
2322	518157.37	2211176.40	Картометрический	12,5	-
2323	518157.03	2211175.47	Картометрический	12,5	-
2324	518157.96	2211175.11	Картометрический	12,5	-
2325	518158.32	2211176.05	Картометрический	12,5	-
Часть №135					
2326	518158.23	2210941.97	Картометрический	12,5	-
2327	518158.00	2210939.64	Картометрический	12,5	-
2328	518160.34	2210939.41	Картометрический	12,5	-

2329	518160.56	2210941.75	Картометрический	12,5	-
Часть №136					
2330	518165.71	2211018.93	Картометрический	12,5	-
2331	518164.72	2211013.18	Картометрический	12,5	-
2332	518165.70	2211013.00	Картометрический	12,5	-
2333	518166.70	2211018.76	Картометрический	12,5	-
Часть №137					
2334	518166.57	2210974.38	Картометрический	12,5	-
2335	518166.47	2210973.38	Картометрический	12,5	-
2336	518167.47	2210973.28	Картометрический	12,5	-
2337	518167.57	2210974.28	Картометрический	12,5	-
Часть №138					
2338	518168.90	2210914.50	Картометрический	12,5	-
2339	518167.90	2210914.48	Картометрический	12,5	-
2340	518167.92	2210913.48	Картометрический	12,5	-
2341	518168.92	2210913.50	Картометрический	12,5	-
Часть №139					
2342	518167.49	2210854.10	Картометрический	12,5	-
2343	518167.48	2210853.11	Картометрический	12,5	-
2344	518169.87	2210853.09	Картометрический	12,5	-
2345	518169.88	2210854.09	Картометрический	12,5	-
Часть №140					
2346	518171.41	2210811.86	Картометрический	12,5	-
2347	518170.41	2210811.79	Картометрический	12,5	-
2348	518170.47	2210810.79	Картометрический	12,5	-
2349	518171.47	2210810.85	Картометрический	12,5	-
Часть №141					
2350	518175.65	2210725.20	Картометрический	12,5	-
2351	518174.65	2210725.15	Картометрический	12,5	-
2352	518174.71	2210724.15	Картометрический	12,5	-

2353	518175.71	2210724.21	Картометрический	12,5	-
Часть №142					
2354	518175.59	2210759.45	Картометрический	12,5	-
2355	518172.08	2210759.13	Картометрический	12,5	-
2356	518172.25	2210754.86	Картометрический	12,5	-
2357	518175.82	2210755.04	Картометрический	12,5	-
Часть №143					
2358	518178.62	2210636.91	Картометрический	12,5	-
2359	518178.02	2210636.11	Картометрический	12,5	-
2360	518178.83	2210635.51	Картометрический	12,5	-
2361	518179.42	2210636.32	Картометрический	12,5	-
Часть №144					
2362	518181.92	2210577.96	Картометрический	12,5	-
2363	518180.92	2210577.93	Картометрический	12,5	-
2364	518181.13	2210572.21	Картометрический	12,5	-
2365	518182.13	2210572.26	Картометрический	12,5	-
Часть №145					
2366	518186.62	2210566.30	Картометрический	12,5	-
2367	518184.93	2210565.44	Картометрический	12,5	-
2368	518185.97	2210563.44	Картометрический	12,5	-
2369	518187.65	2210564.31	Картометрический	12,5	-
Часть №146					
2370	518188.02	2210629.96	Картометрический	12,5	-
2371	518187.44	2210629.14	Картометрический	12,5	-
2372	518192.17	2210625.77	Картометрический	12,5	-
2373	518192.75	2210626.58	Картометрический	12,5	-
Часть №147					
2374	518218.08	2211047.24	Картометрический	12,5	-
2375	518217.20	2211046.76	Картометрический	12,5	-
2376	518217.68	2211045.88	Картометрический	12,5	-

2377	518218.56	2211046.36	Картометрический	12,5	-
Часть №148					
2378	518220.28	2210606.10	Картометрический	12,5	-
2379	518219.59	2210605.38	Картометрический	12,5	-
2380	518220.31	2210604.69	Картометрический	12,5	-
2381	518221.00	2210605.41	Картометрический	12,5	-
Часть №149					
2382	518252.47	2210581.61	Картометрический	12,5	-
2383	518247.41	2210579.07	Картометрический	12,5	-
2384	518247.85	2210578.17	Картометрический	12,5	-
2385	518252.91	2210580.71	Картометрический	12,5	-
Часть №150					
2386	518259.99	2210520.20	Картометрический	12,5	-
2387	518259.11	2210519.74	Картометрический	12,5	-
2388	518259.57	2210518.86	Картометрический	12,5	-
2389	518260.45	2210519.31	Картометрический	12,5	-
Часть №151					
2390	518269.24	2210458.41	Картометрический	12,5	-
2391	518268.29	2210458.10	Картометрический	12,5	-
2392	518268.59	2210457.16	Картометрический	12,5	-
2393	518269.54	2210457.46	Картометрический	12,5	-
Часть №152					
2394	518277.65	2210399.12	Картометрический	12,5	-
2395	518276.65	2210398.99	Картометрический	12,5	-
2396	518276.79	2210397.99	Картометрический	12,5	-
2397	518277.78	2210398.13	Картометрический	12,5	-
Часть №153					
2398	518283.55	2211082.98	Картометрический	12,5	-
2399	518282.67	2211082.50	Картометрический	12,5	-
2400	518283.14	2211081.62	Картометрический	12,5	-

2401	518284.02	2211082.09	Картометрический	12,5	-
Часть №154					
2402	518286.35	2210336.09	Картометрический	12,5	-
2403	518285.36	2210335.95	Картометрический	12,5	-
2404	518285.49	2210334.96	Картометрический	12,5	-
2405	518286.48	2210335.09	Картометрический	12,5	-
Часть №155					
2406	518295.05	2210273.05	Картометрический	12,5	-
2407	518294.06	2210272.92	Картометрический	12,5	-
2408	518294.19	2210271.92	Картометрический	12,5	-
2409	518295.18	2210272.06	Картометрический	12,5	-
Часть №156					
2410	518304.74	2210202.29	Картометрический	12,5	-
2411	518303.75	2210202.16	Картометрический	12,5	-
2412	518303.88	2210201.16	Картометрический	12,5	-
2413	518304.88	2210201.30	Картометрический	12,5	-
Часть №157					
2414	518306.81	2210926.94	Картометрический	12,5	-
2415	518306.59	2210924.60	Картометрический	12,5	-
2416	518308.92	2210924.38	Картометрический	12,5	-
2417	518309.15	2210926.71	Картометрический	12,5	-
Часть №158					
2418	518312.95	2210139.97	Картометрический	12,5	-
2419	518311.97	2210139.82	Картометрический	12,5	-
2420	518312.78	2210134.32	Картометрический	12,5	-
2421	518313.78	2210134.46	Картометрический	12,5	-
Часть №159					
2422	518315.31	2210129.27	Картометрический	12,5	-
2423	518313.50	2210129.11	Картометрический	12,5	-
2424	518313.66	2210127.22	Картометрический	12,5	-

2425	518315.48	2210127.38	Картометрический	12,5	-
Часть №160					
2426	518343.51	2211115.36	Картометрический	12,5	-
2427	518342.64	2211114.87	Картометрический	12,5	-
2428	518343.12	2211114.00	Картометрический	12,5	-
2429	518344.00	2211114.49	Картометрический	12,5	-
Часть №161					
2430	518399.99	2211146.76	Картометрический	12,5	-
2431	518396.64	2211144.96	Картометрический	12,5	-
2432	518402.60	2211142.34	Картометрический	12,5	-
Часть №162					
2433	518428.84	2211097.54	Картометрический	12,5	-
2434	518427.99	2211097.03	Картометрический	12,5	-
2435	518428.49	2211096.18	Картометрический	12,5	-
2436	518429.35	2211096.69	Картометрический	12,5	-
Часть №163					
2437	518453.09	2209161.62	Картометрический	12,5	-
2438	518451.44	2209160.06	Картометрический	12,5	-
2439	518453.32	2209158.06	Картометрический	12,5	-
2440	518454.97	2209159.62	Картометрический	12,5	-
Часть №164					
2441	518459.96	2209168.32	Картометрический	12,5	-
2442	518456.16	2209164.63	Картометрический	12,5	-
2443	518456.85	2209163.91	Картометрический	12,5	-
2444	518460.65	2209167.61	Картометрический	12,5	-
Часть №165					
2445	518461.15	2210913.52	Картометрический	12,5	-
2446	518457.31	2210913.05	Картометрический	12,5	-
2447	518457.79	2210909.21	Картометрический	12,5	-
2448	518461.63	2210909.68	Картометрический	12,5	-

Часть №166					
2449	518463.15	2211039.33	Картометрический	12,5	-
2450	518462.29	2211038.84	Картометрический	12,5	-
2451	518462.79	2211037.97	Картометрический	12,5	-
2452	518463.65	2211038.47	Картометрический	12,5	-
Часть №167					
2453	518491.03	2210636.67	Картометрический	12,5	-
2454	518488.70	2210636.39	Картометрический	12,5	-
2455	518488.99	2210634.07	Картометрический	12,5	-
2456	518491.32	2210634.35	Картометрический	12,5	-
Часть №168					
2457	518498.03	2210979.19	Картометрический	12,5	-
2458	518497.17	2210978.70	Картометрический	12,5	-
2459	518497.67	2210977.83	Картометрический	12,5	-
2460	518498.53	2210978.33	Картометрический	12,5	-
Часть №169					
2461	518501.27	2209210.12	Картометрический	12,5	-
2462	518500.57	2209209.41	Картометрический	12,5	-
2463	518501.28	2209208.71	Картометрический	12,5	-
2464	518501.98	2209209.42	Картометрический	12,5	-
Часть №170					
2465	518506.46	2210497.02	Картометрический	12,5	-
2466	518504.13	2210496.74	Картометрический	12,5	-
2467	518504.42	2210494.41	Картометрический	12,5	-
2468	518506.75	2210494.70	Картометрический	12,5	-
Часть №171					
2469	518517.95	2210387.75	Картометрический	12,5	-
2470	518514.11	2210387.29	Картометрический	12,5	-
2471	518514.59	2210383.45	Картометрический	12,5	-
2472	518518.43	2210383.91	Картометрический	12,5	-



Часть №172					
2473	518534.78	2210915.52	Картометрический	12,5	-
2474	518533.91	2210915.03	Картометрический	12,5	-
2475	518534.41	2210914.16	Картометрический	12,5	-
2476	518535.27	2210914.66	Картометрический	12,5	-
Часть №173					
2477	518536.42	2210216.15	Картометрический	12,5	-
2478	518534.09	2210215.86	Картометрический	12,5	-
2479	518534.38	2210213.53	Картометрический	12,5	-
2480	518536.70	2210213.82	Картометрический	12,5	-
Часть №174					
2481	518550.71	2209260.09	Картометрический	12,5	-
2482	518550.01	2209259.38	Картометрический	12,5	-
2483	518550.72	2209258.68	Картометрический	12,5	-
2484	518551.42	2209259.39	Картометрический	12,5	-
Часть №175					
2485	518553.56	2210062.71	Картометрический	12,5	-
2486	518551.24	2210062.43	Картометрический	12,5	-
2487	518551.52	2210060.10	Картометрический	12,5	-
2488	518553.84	2210060.39	Картометрический	12,5	-
Часть №176					
2489	518568.53	2209919.76	Картометрический	12,5	-
2490	518566.20	2209919.47	Картометрический	12,5	-
2491	518566.49	2209917.15	Картометрический	12,5	-
2492	518568.82	2209917.43	Картометрический	12,5	-
Часть №177					
2493	518574.53	2210847.13	Картометрический	12,5	-
2494	518573.67	2210846.64	Картометрический	12,5	-
2495	518574.17	2210845.77	Картометрический	12,5	-
2496	518575.03	2210846.27	Картометрический	12,5	-

Часть №178					
2497	518588.16	2209735.31	Картометрический	12,5	-
2498	518585.83	2209735.02	Картометрический	12,5	-
2499	518586.12	2209732.70	Картометрический	12,5	-
2500	518588.45	2209732.98	Картометрический	12,5	-
Часть №179					
2501	518603.56	2209313.87	Картометрический	12,5	-
2502	518602.86	2209313.15	Картометрический	12,5	-
2503	518603.57	2209312.45	Картометрический	12,5	-
2504	518604.27	2209313.17	Картометрический	12,5	-
Часть №180					
2505	518607.17	2209555.80	Картометрический	12,5	-
2506	518604.84	2209555.51	Картометрический	12,5	-
2507	518605.13	2209553.18	Картометрический	12,5	-
2508	518607.46	2209553.47	Картометрический	12,5	-
Часть №181					
2509	518614.39	2210778.27	Картометрический	12,5	-
2510	518613.52	2210777.77	Картометрический	12,5	-
2511	518614.02	2210776.91	Картометрический	12,5	-
2512	518614.88	2210777.40	Картометрический	12,5	-
Часть №182					
2513	518629.69	2209356.04	Картометрический	12,5	-
2514	518627.36	2209355.75	Картометрический	12,5	-
2515	518627.65	2209353.44	Картометрический	12,5	-
2516	518629.98	2209353.71	Картометрический	12,5	-
Часть №183					
2517	518651.14	2209365.71	Картометрический	12,5	-
2518	518650.52	2209364.93	Картометрический	12,5	-
2519	518653.31	2209362.72	Картометрический	12,5	-
2520	518653.93	2209363.51	Картометрический	12,5	-

Часть №184					
2521	518655.13	2210708.11	Картометрический	12,5	-
2522	518654.26	2210707.61	Картометрический	12,5	-
2523	518654.76	2210706.75	Картометрический	12,5	-
2524	518655.62	2210707.25	Картометрический	12,5	-
Часть №185					
2525	518693.16	2210642.49	Картометрический	12,5	-
2526	518692.30	2210642.00	Картометрический	12,5	-
2527	518692.79	2210641.13	Картометрический	12,5	-
2528	518693.66	2210641.63	Картометрический	12,5	-
Часть №186					
2529	518696.81	2209408.45	Картометрический	12,5	-
2530	518696.11	2209407.74	Картометрический	12,5	-
2531	518696.82	2209407.04	Картометрический	12,5	-
2532	518697.52	2209407.75	Картометрический	12,5	-
Часть №187					
2533	518730.93	2210577.42	Картометрический	12,5	-
2534	518730.06	2210576.92	Картометрический	12,5	-
2535	518730.56	2210576.06	Картометрический	12,5	-
2536	518731.42	2210576.55	Картометрический	12,5	-
Часть №188					
2537	518740.20	2209452.58	Картометрический	12,5	-
2538	518739.50	2209451.87	Картометрический	12,5	-
2539	518740.21	2209451.17	Картометрический	12,5	-
2540	518740.91	2209451.88	Картометрический	12,5	-
Часть №189					
2541	518766.43	2210516.35	Картометрический	12,5	-
2542	518765.57	2210515.85	Картометрический	12,5	-
2543	518766.06	2210514.99	Картометрический	12,5	-
2544	518766.93	2210515.49	Картометрический	12,5	-

Часть №190					
2545	518787.07	2209499.82	Картометрический	12,5	-
2546	518786.37	2209499.11	Картометрический	12,5	-
2547	518787.09	2209498.41	Картометрический	12,5	-
2548	518787.78	2209499.12	Картометрический	12,5	-
Часть №191					
2549	518803.07	2210452.83	Картометрический	12,5	-
2550	518802.20	2210452.33	Картометрический	12,5	-
2551	518802.70	2210451.47	Картометрический	12,5	-
2552	518803.56	2210451.97	Картометрический	12,5	-
Часть №192					
2553	518834.37	2209548.04	Картометрический	12,5	-
2554	518833.67	2209547.33	Картометрический	12,5	-
2555	518834.39	2209546.63	Картометрический	12,5	-
2556	518835.08	2209547.35	Картометрический	12,5	-
Часть №193					
2557	518838.60	2210391.50	Картометрический	12,5	-
2558	518837.73	2210391.01	Картометрический	12,5	-
2559	518838.23	2210390.14	Картометрический	12,5	-
2560	518839.09	2210390.64	Картометрический	12,5	-
Часть №194					
2561	518873.36	2210331.53	Картометрический	12,5	-
2562	518872.50	2210331.03	Картометрический	12,5	-
2563	518872.99	2210330.17	Картометрический	12,5	-
2564	518873.86	2210330.66	Картометрический	12,5	-
Часть №195					
2565	518884.55	2209598.99	Картометрический	12,5	-
2566	518883.85	2209598.28	Картометрический	12,5	-
2567	518884.56	2209597.58	Картометрический	12,5	-
2568	518885.26	2209598.29	Картометрический	12,5	-

Часть №196					
2569	518908.09	2210271.58	Картометрический	12,5	-
2570	518907.23	2210271.08	Картометрический	12,5	-
2571	518907.73	2210270.22	Картометрический	12,5	-
2572	518908.59	2210270.72	Картометрический	12,5	-
Часть №197					
2573	518933.68	2209648.57	Картометрический	12,5	-
2574	518932.98	2209647.86	Картометрический	12,5	-
2575	518933.69	2209647.16	Картометрический	12,5	-
2576	518934.39	2209647.87	Картометрический	12,5	-
Часть №198					
2577	518941.54	2210213.84	Картометрический	12,5	-
2578	518940.67	2210213.34	Картометрический	12,5	-
2579	518941.17	2210212.48	Картометрический	12,5	-
2580	518942.03	2210212.97	Картометрический	12,5	-
Часть №199					
2581	518976.71	2210153.18	Картометрический	12,5	-
2582	518975.85	2210152.68	Картометрический	12,5	-
2583	518976.35	2210151.82	Картометрический	12,5	-
2584	518977.21	2210152.32	Картометрический	12,5	-
Часть №200					
2585	518982.00	2209697.57	Картометрический	12,5	-
2586	518981.30	2209696.85	Картометрический	12,5	-
2587	518982.02	2209696.16	Картометрический	12,5	-
2588	518982.71	2209696.87	Картометрический	12,5	-
Часть №201					
2589	519011.94	2210092.37	Картометрический	12,5	-
2590	519011.08	2210091.87	Картометрический	12,5	-
2591	519011.58	2210091.01	Картометрический	12,5	-
2592	519012.44	2210091.51	Картометрический	12,5	-

Часть №202					
2593	519035.77	2209752.02	Картометрический	12,5	-
2594	519035.07	2209751.31	Картометрический	12,5	-
2595	519035.78	2209750.61	Картометрический	12,5	-
2596	519036.48	2209751.32	Картометрический	12,5	-
Часть №203					
2597	519046.61	2210032.56	Картометрический	12,5	-
2598	519045.75	2210032.06	Картометрический	12,5	-
2599	519046.25	2210031.20	Картометрический	12,5	-
2600	519047.11	2210031.69	Картометрический	12,5	-
Часть №204					
2601	519080.48	2209974.10	Картометрический	12,5	-
2602	519079.61	2209973.61	Картометрический	12,5	-
2603	519080.11	2209972.74	Картометрический	12,5	-
2604	519080.97	2209973.24	Картометрический	12,5	-
Часть №205					
2605	520181.87	2207568.89	Картометрический	12,5	-
2606	520151.65	2207605.45	Картометрический	12,5	-
2607	520128.44	2207586.28	Картометрический	12,5	-
2608	520154.24	2207554.56	Картометрический	12,5	-
2609	520152.27	2207547.06	Картометрический	12,5	-
2610	520157.08	2207543.40	Картометрический	12,5	-
2611	520162.93	2207541.86	Картометрический	12,5	-
2612	520168.92	2207542.68	Картометрический	12,5	-
2613	520175.07	2207546.55	Картометрический	12,5	-
2614	520179.67	2207552.21	Картометрический	12,5	-
2615	520181.21	2207558.06	Картометрический	12,5	-
3. Сведения о характерных точках части (частей) границы объекта					
Обозначение характерных	Координаты, м		Метод определения координат характерной точки	Средняя квадратическая погрешность положения	Описание обозначения точки на местности
	X	Y			

точек части границы				характерной точки (Mt), м	
-	-	-	-	-	-

ОПИСАНИЕ МЕСТОПОЛОЖЕНИЯ ГРАНИЦ		
<u>Общественно-деловая зона</u> (наименование объекта)		
Сведения об объекте		
№ п/п	Характеристики объекта	Описание характеристик
1	2	3
1.	Местоположение объекта	Российская Федерация, Республика Бурятия, Тункинский район, с. Жемчуг
2.	Площадь объекта ± величина погрешности определения площади (P ± ΔP)	-
3.	Иные характеристики объекта	-

ОПИСАНИЕ МЕСТОПОЛОЖЕНИЯ ГРАНИЦ					
<u>Общественно-деловая зона</u> (наименование объекта)					
Сведения о местоположении границ объекта					
1. Система координат <u>МСК-03, зона 2</u>					
2. Сведения о характерных точках границ объекта					
Обозначение характерных точек части границы	Координаты, м		Метод определения координат характерной точки	Средняя квадратическая погрешность положения характерной точки (Mt), м	Описание обозначения точки на местности
	X	Y			
1	2	3	4	5	6
Часть №1					
2616	516616.54	2209694.24	Картометрический	12,5	-

2617	516606.06	2209647.72	Картометрический	12,5	-
2618	516644.89	2209640.21	Картометрический	12,5	-
2619	516654.80	2209684.87	Картометрический	12,5	-
Часть №2					
2620	516842.95	2209681.33	Картометрический	12,5	-
2621	516830.73	2209638.27	Картометрический	12,5	-
2622	516887.61	2209625.00	Картометрический	12,5	-
2623	516893.56	2209662.52	Картометрический	12,5	-
2624	516895.84	2209679.01	Картометрический	12,5	-
Часть №3					
2625	516966.94	2209962.89	Картометрический	12,5	-
2626	516827.37	2209963.56	Картометрический	12,5	-
2627	516826.71	2209872.27	Картометрический	12,5	-
2628	516782.06	2209872.27	Картометрический	12,5	-
2629	516765.79	2209839.33	Картометрический	12,5	-
2630	516766.85	2209786.68	Картометрический	12,5	-
2631	516752.56	2209787.21	Картометрический	12,5	-
2632	516740.13	2209767.63	Картометрический	12,5	-
2633	516731.39	2209719.21	Картометрический	12,5	-
2634	516743.57	2209691.17	Картометрический	12,5	-
2635	516820.99	2209679.51	Картометрический	12,5	-
2636	516843.31	2209712.33	Картометрический	12,5	-
2637	516845.69	2209718.15	Картометрический	12,5	-
2638	516934.45	2209711.82	Картометрический	12,5	-
2639	516963.64	2209717.77	Картометрический	12,5	-
2640	516891.29	2209722.18	Картометрический	12,5	-
2641	516889.33	2209722.50	Картометрический	12,5	-
2642	516889.68	2209724.38	Картометрический	12,5	-
2643	516891.63	2209724.06	Картометрический	12,5	-



2644	516832.80	2209755.66	Картометрический	12,5	-
2645	516832.03	2209756.32	Картометрический	12,5	-
2646	516832.69	2209757.08	Картометрический	12,5	-
2647	516833.45	2209756.43	Картометрический	12,5	-
2648	516789.75	2209792.79	Картометрический	12,5	-
2649	516788.98	2209793.45	Картометрический	12,5	-
2650	516789.64	2209794.21	Картометрический	12,5	-
2651	516790.40	2209793.55	Картометрический	12,5	-
Часть №4					
2652	516977.02	2209886.48	Картометрический	12,5	-
2653	516972.99	2209796.81	Картометрический	12,5	-
2654	517066.74	2209789.35	Картометрический	12,5	-
2655	517074.39	2209880.98	Картометрический	12,5	-
Часть №5					
2656	518215.05	2210487.57	Картометрический	12,5	-
2657	518148.95	2210485.18	Картометрический	12,5	-
2658	518150.82	2210408.55	Картометрический	12,5	-
2659	518215.52	2210411.38	Картометрический	12,5	-
Часть №6					
2660	518218.85	2212029.15	Картометрический	12,5	-
2661	518131.53	2212016.58	Картометрический	12,5	-
2662	518134.84	2211956.38	Картометрический	12,5	-
2663	518226.78	2211967.63	Картометрический	12,5	-
Часть №7					
2664	518339.86	2210702.04	Картометрический	12,5	-
2665	518339.06	2210691.57	Картометрический	12,5	-
2666	518351.02	2210690.66	Картометрический	12,5	-
2667	518351.82	2210701.12	Картометрический	12,5	-

Часть №8					
2668	518303.44	2216851.28	Картометрический	12,5	-
2669	518263.86	2216853.35	Картометрический	12,5	-
2670	518277.37	2216985.65	Картометрический	12,5	-
2671	518233.79	2217004.03	Картометрический	12,5	-
2672	518228.48	2216957.89	Картометрический	12,5	-
2673	518206.89	2216733.01	Картометрический	12,5	-
2674	518242.59	2216729.17	Картометрический	12,5	-
2675	518240.03	2216705.32	Картометрический	12,5	-
2676	518265.31	2216691.16	Картометрический	12,5	-
2677	518381.53	2216681.95	Картометрический	12,5	-
2678	518421.34	2216909.12	Картометрический	12,5	-
2679	518354.18	2216947.05	Картометрический	12,5	-
2680	518315.68	2216968.80	Картометрический	12,5	-
Часть №9					
2681	519369.39	2214935.67	Картометрический	12,5	-
2682	519349.89	2214824.01	Картометрический	12,5	-
2683	519441.51	2214810.95	Картометрический	12,5	-
2684	519459.88	2214919.45	Картометрический	12,5	-
Часть №10					
2685	520387.61	2207833.75	Картометрический	12,5	-
2686	520379.38	2207828.66	Картометрический	12,5	-
2687	520379.59	2207828.12	Картометрический	12,5	-
2688	520371.33	2207823.31	Картометрический	12,5	-
2689	520370.08	2207824.69	Картометрический	12,5	-
2690	520335.69	2207807.12	Картометрический	12,5	-
2691	520336.17	2207802.05	Картометрический	12,5	-
2692	520324.94	2207797.51	Картометрический	12,5	-
2693	520329.63	2207784.63	Картометрический	12,5	-
2694	520332.74	2207776.61	Картометрический	12,5	-

2695	520337.65	2207763.97	Картометрический	12,5	-
2696	520342.45	2207754.80	Картометрический	12,5	-
2697	520364.88	2207769.17	Картометрический	12,5	-
2698	520380.72	2207777.63	Картометрический	12,5	-
2699	520379.65	2207779.39	Картометрический	12,5	-
2700	520408.91	2207799.83	Картометрический	12,5	-
2701	520404.44	2207807.10	Картометрический	12,5	-

3. Сведения о характерных точках части (частей) границы объекта

Обозначение характерных точек части границы	Координаты, м		Метод определения координат характерной точки	Средняя квадратическая погрешность положения характерной точки (Mt), м	Описание обозначения точки на местности
	X	Y			
-	-	-	-	-	-

**ОПИСАНИЕ МЕСТОПОЛОЖЕНИЯ ГРАНИЦ**

Зона рекреационного назначения

(наименование объекта)

Сведения об объекте

№ п/п	Характеристики объекта	Описание характеристик
1	2	3
1.	Местоположение объекта	Российская Федерация, Республика Бурятия, Тункинский район, с. Жемчуг
2.	Площадь объекта ± величина погрешности определения площади (P ± ΔP)	-
3.	Иные характеристики объекта	-

**ОПИСАНИЕ МЕСТОПОЛОЖЕНИЯ ГРАНИЦ**

Зона рекреационного назначения

(наименование объекта)

Сведения о местоположении границ объекта					
1. Система координат <u>МСК-03, зона 2</u>					
2. Сведения о характерных точках границ объекта					
Обозначение характерных точек части границы	Координаты, м		Метод определения координат характерной точки	Средняя квадратическая погрешность положения характерной точки (Mt), м	Описание обозначения точки на местности
	X	Y			
1	2	3	4	5	6
Часть №1					
2702	518384.25	2213996.16	Картометрический	12,5	-
2703	518366.16	2213906.40	Картометрический	12,5	-
2704	518589.60	2213848.38	Картометрический	12,5	-
2705	518600.53	2213586.08	Картометрический	12,5	-
2706	518691.73	2213589.96	Картометрический	12,5	-
2707	518676.15	2213912.63	Картометрический	12,5	-
Часть №2					
2708	518761.29	2206946.38	Картометрический	12,5	-
2709	518545.91	2206951.78	Картометрический	12,5	-
2710	518554.37	2207324.30	Картометрический	12,5	-
2711	518561.67	2207645.96	Картометрический	12,5	-
2712	518418.93	2207625.94	Картометрический	12,5	-
2713	518413.40	2207328.21	Картометрический	12,5	-
2714	518397.41	2206468.26	Картометрический	12,5	-
2715	518645.91	2206555.00	Картометрический	12,5	-
Часть №3					
2716	519411.82	2207076.01	Картометрический	12,5	-
2717	519310.13	2207165.03	Картометрический	12,5	-
2718	519353.03	2207210.19	Картометрический	12,5	-
2719	519352.93	2207210.28	Картометрический	12,5	-
2720	519096.57	2207429.55	Картометрический	12,5	-

2721	519020.17	2207385.48	Картометрический	12,5	-
2722	518921.40	2207291.93	Картометрический	12,5	-
2723	518951.08	2207001.54	Картометрический	12,5	-
2724	518772.61	2206602.47	Картометрический	12,5	-
2725	518905.66	2206650.29	Картометрический	12,5	-
2726	518935.70	2206661.09	Картометрический	12,5	-
2727	519155.03	2206835.72	Картометрический	12,5	-
2728	519203.29	2206877.64	Картометрический	12,5	-
2729	519390.27	2207040.06	Картометрический	12,5	-
2730	519421.26	2207066.99	Картометрический	12,5	-
Часть №4					
2731	520085.51	2206870.74	Картометрический	12,5	-
2732	520072.53	2206950.09	Картометрический	12,5	-
2733	520103.68	2207058.37	Картометрический	12,5	-
2734	520064.97	2207102.98	Картометрический	12,5	-
2735	519783.12	2207427.73	Картометрический	12,5	-
2736	519732.43	2207379.45	Картометрический	12,5	-
2737	519702.17	2207350.63	Картометрический	12,5	-
2738	519680.49	2207323.06	Картометрический	12,5	-
2739	519655.56	2207286.17	Картометрический	12,5	-
2740	519831.54	2207157.35	Картометрический	12,5	-
2741	519709.84	2206992.78	Картометрический	12,5	-
2742	519683.22	2206964.87	Картометрический	12,5	-
2743	519479.89	2206789.92	Картометрический	12,5	-
2744	519532.82	2206729.12	Картометрический	12,5	-
2745	519561.33	2206718.92	Картометрический	12,5	-
2746	519653.07	2206714.71	Картометрический	12,5	-
2747	519870.88	2206699.17	Картометрический	12,5	-
2748	520045.77	2206693.05	Картометрический	12,5	-
2749	520115.26	2206692.68	Картометрический	12,5	-

2750	520115.26	2206692.69	Картометрический	12,5	-
2751	520119.78	2206803.58	Картометрический	12,5	-
<b>3. Сведения о характерных точках части (частей) границы объекта</b>					
Обозначение характерных точек части границы	Координаты, м		Метод определения координат характерной точки	Средняя квадратическая погрешность положения характерной точки (Mt), м	Описание обозначения точки на местности
	X	Y			
-	-	-	-	-	-

<b>ОПИСАНИЕ МЕСТОПОЛОЖЕНИЯ ГРАНИЦ</b>		
<u>Зона складирования и захоронения отходов</u> (наименование объекта)		
Сведения об объекте		
<b>№ п/п</b>	<b>Характеристики объекта</b>	<b>Описание характеристик</b>
<b>1</b>	<b>2</b>	<b>3</b>
1.	Местоположение объекта	Российская Федерация, Республика Бурятия, Тункинский район, с. Жемчуг
2.	Площадь объекта ± величина погрешности определения площади (P ± ΔP)	-
3.	Иные характеристики объекта	-

<b>ОПИСАНИЕ МЕСТОПОЛОЖЕНИЯ ГРАНИЦ</b>					
<u>Зона складирования и захоронения отходов</u> (наименование объекта)					
Сведения о местоположении границ объекта					
1. Система координат <u>МСК-03, зона 2</u>					
2. Сведения о характерных точках границ объекта					
Обозначение характерных точек части границы	Координаты, м		Метод определения координат характерной точки	Средняя квадратическая погрешность положения характерной точки	Описание обозначения точки на местности
	X	Y			

сти гра- ницы				(Mt), м	
1	2	3	4	5	6
2752	518824.81	2210448.57	Картометрический	12,5	-
2753	518801.67	2210447.99	Картометрический	12,5	-
2754	518803.45	2210416.92	Картометрический	12,5	-
2755	518825.94	2210418.53	Картометрический	12,5	-
3. Сведения о характерных точках части (частей) границы объекта					
Обозначение характерных точек части границы	Координаты, м		Метод определения координат характерной точки	Средняя квадратическая погрешность положения характерной точки (Mt), м	Описание обозначения точки на местности
	X	Y			
-	-	-	-	-	-

<b>ОПИСАНИЕ МЕСТОПОЛОЖЕНИЯ ГРАНИЦ</b>		
<u>Зона сельскохозяйственного использования</u> (наименование объекта)		
Сведения об объекте		
<b>№ п/п</b>	<b>Характеристики объекта</b>	<b>Описание характеристик</b>
<b>1</b>	<b>2</b>	<b>3</b>
1.	Местоположение объекта	Российская Федерация, Республика Бурятия, Тункинский район, с. Жемчуг
2.	Площадь объекта ± величина погрешности определения площади (P ± ΔP)	-
3.	Иные характеристики объекта	-

<b>ОПИСАНИЕ МЕСТОПОЛОЖЕНИЯ ГРАНИЦ</b>		
<u>Зона сельскохозяйственного использования</u> (наименование объекта)		

Сведения о местоположении границ объекта					
1. Система координат <u>МСК-03, зона 2</u>					
2. Сведения о характерных точках границ объекта					
Обозначение характерных точек части границы	Координаты, м		Метод определения координат характерной точки	Средняя квадратическая погрешность положения характерной точки (Mt), м	Описание обозначения точки на местности
	X	Y			
1	2	3	4	5	6
2756	519267.40	2214865.67	Картометрический	12,5	-
2757	519223.35	2214794.32	Картометрический	12,5	-
2758	519167.73	2214704.25	Картометрический	12,5	-
2759	519145.15	2214602.30	Картометрический	12,5	-
2760	519161.23	2214450.96	Картометрический	12,5	-
2761	519325.01	2214425.07	Картометрический	12,5	-
2762	519505.01	2214711.10	Картометрический	12,5	-
2763	519466.50	2214734.18	Картометрический	12,5	-
2764	519241.45	2214808.00	Картометрический	12,5	-
2765	519240.49	2214808.26	Картометрический	12,5	-
2766	519240.75	2214809.22	Картометрический	12,5	-
2767	519241.72	2214808.96	Картометрический	12,5	-
2768	519224.27	2214732.09	Картометрический	12,5	-
2769	519223.28	2214732.28	Картометрический	12,5	-
2770	519224.85	2214739.13	Картометрический	12,5	-
2771	519225.83	2214738.96	Картометрический	12,5	-
2772	519208.03	2214663.65	Картометрический	12,5	-
2773	519207.07	2214663.92	Картометрический	12,5	-



2774	519207.33	2214664.88	Картометрический	12,5	-
2775	519208.30	2214664.62	Картометрический	12,5	-
2776	519191.34	2214590.96	Картометрический	12,5	-
2777	519190.38	2214591.23	Картометрический	12,5	-
2778	519190.64	2214592.20	Картометрический	12,5	-
2779	519191.61	2214591.93	Картометрический	12,5	-
2780	519174.14	2214519.57	Картометрический	12,5	-
2781	519173.17	2214519.83	Картометрический	12,5	-
2782	519173.44	2214520.79	Картометрический	12,5	-
2783	519174.40	2214520.53	Картометрический	12,5	-

### 3. Сведения о характерных точках части (частей) границы объекта

Обозначение характерных точек части границы	Координаты, м		Метод определения координат характерной точки	Средняя квадратическая погрешность положения характерной точки (Mt), м	Описание обозначения точки на местности
	X	Y			
-	-	-	-	-	-

### ОПИСАНИЕ МЕСТОПОЛОЖЕНИЯ ГРАНИЦ

Зона автомобильного транспорта

(наименование объекта)

Сведения об объекте

№ п/п	Характеристики объекта	Описание характеристик
1	2	3
1.	Местоположение объекта	Российская Федерация, Республика Бурятия, Тункинский район, с. Жемчуг
2.	Площадь объекта ± величина погрешности определения площади (P ± ΔP)	-

3.	Иные характеристики объекта	-
----	-----------------------------	---

ОПИСАНИЕ МЕСТОПОЛОЖЕНИЯ ГРАНИЦ					
Зона автомобильного транспорта (наименование объекта)					
Сведения о местоположении границ объекта					
1. Система координат <u>МСК-03, зона 2</u>					
2. Сведения о характерных точках границ объекта					
Обозначение характерных точек части границы	Координаты, м		Метод определения координат характерной точки	Средняя квадратическая погрешность положения характерной точки (Mt), м	Описание обозначения точки на местности
	X	Y			
1	2	3	4	5	6
Часть №1					
2784	518214.27	2209140.59	Картометрический	12,5	-
2785	518198.65	2209416.60	Картометрический	12,5	-
2786	518194.82	2209484.00	Картометрический	12,5	-
2787	518189.60	2209580.46	Картометрический	12,5	-
2788	518176.20	2209736.87	Картометрический	12,5	-
2789	518173.44	2209801.25	Картометрический	12,5	-
2790	518172.66	2209813.69	Картометрический	12,5	-
2791	518168.14	2209886.27	Картометрический	12,5	-
2792	518162.79	2209970.94	Картометрический	12,5	-
2793	518156.03	2210072.47	Картометрический	12,5	-
2794	518155.16	2210085.97	Картометрический	12,5	-
2795	518153.76	2210108.20	Картометрический	12,5	-
2796	518149.21	2210180.25	Картометрический	12,5	-
2797	518146.54	2210215.96	Картометрический	12,5	-

2798	518145.85	2210225.52	Картометрический	12,5	-
2799	518141.67	2210283.35	Картометрический	12,5	-
2800	518133.10	2210401.94	Картометрический	12,5	-
2801	518129.04	2210457.87	Картометрический	12,5	-
2802	518128.55	2210464.91	Картометрический	12,5	-
2803	518117.99	2210617.83	Картометрический	12,5	-
2804	518114.29	2210670.18	Картометрический	12,5	-
2805	518113.17	2210686.65	Картометрический	12,5	-
2806	518103.49	2210827.58	Картометрический	12,5	-
2807	518098.45	2210900.01	Картометрический	12,5	-
2808	518097.29	2210929.38	Картометрический	12,5	-
2809	518090.43	2211017.80	Картометрический	12,5	-
2810	518088.26	2211054.30	Картометрический	12,5	-
2811	518077.07	2211243.41	Картометрический	12,5	-
2812	518069.39	2211243.37	Картометрический	12,5	-
2813	518054.04	2211237.46	Картометрический	12,5	-
2814	518067.18	2211056.44	Картометрический	12,5	-
2815	518070.08	2211016.41	Картометрический	12,5	-
2816	518069.91	2210991.77	Картометрический	12,5	-
2817	518078.10	2210898.60	Картометрический	12,5	-
2818	518083.15	2210826.16	Картометрический	12,5	-
2819	518092.82	2210685.26	Картометрический	12,5	-
2820	518093.95	2210668.79	Картометрический	12,5	-
2821	518097.34	2210616.44	Картометрический	12,5	-
2822	518107.69	2210466.52	Картометрический	12,5	-
2823	518108.39	2210456.44	Картометрический	12,5	-
2824	518112.47	2210400.44	Картометрический	12,5	-
2825	518120.97	2210282.44	Картометрический	12,5	-

2826	518125.22	2210223.90	Картометрический	12,5	-
2827	518125.90	2210214.47	Картометрический	12,5	-
2828	518128.58	2210178.71	Картометрический	12,5	-
2829	518133.35	2210110.11	Картометрический	12,5	-
2830	518135.11	2210084.63	Картометрический	12,5	-
2831	518135.97	2210071.18	Картометрический	12,5	-
2832	518142.73	2209969.62	Картометрический	12,5	-
2833	518148.07	2209885.02	Картометрический	12,5	-
2834	518152.52	2209813.82	Картометрический	12,5	-
2835	518153.39	2209800.00	Картометрический	12,5	-
2836	518153.38	2209733.38	Картометрический	12,5	-
2837	518156.74	2209727.16	Картометрический	12,5	-
2838	518153.38	2209727.67	Картометрический	12,5	-
2839	518153.38	2209724.71	Картометрический	12,5	-
2840	518161.63	2209577.26	Картометрический	12,5	-
2841	518174.42	2209409.78	Картометрический	12,5	-
2842	518179.54	2209342.64	Картометрический	12,5	-
2843	518193.41	2209207.69	Картометрический	12,5	-
2844	518190.43	2209138.01	Картометрический	12,5	-
2845	518202.19	2209038.70	Картометрический	12,5	-
2846	518205.85	2209003.59	Картометрический	12,5	-
2847	518204.58	2208968.95	Картометрический	12,5	-
2848	518202.54	2208919.50	Картометрический	12,5	-
2849	518199.84	2208870.59	Картометрический	12,5	-
2850	518178.61	2208551.75	Картометрический	12,5	-
2851	518188.86	2208552.14	Картометрический	12,5	-
2852	518202.59	2208565.28	Картометрический	12,5	-
2853	518219.60	2208869.48	Картометрический	12,5	-

2854	518222.32	2208918.40	Картометрический	12,5	-
2855	518223.42	2208968.78	Картометрический	12,5	-
2856	518218.02	2209038.86	Картометрический	12,5	-
Часть №2					
2857	518358.16	2206445.73	Картометрический	12,5	-
2858	518354.03	2206424.05	Картометрический	12,5	-
2859	518359.11	2206427.67	Картометрический	12,5	-
2860	518367.07	2206431.16	Картометрический	12,5	-
2861	518380.33	2206434.17	Картометрический	12,5	-
2862	518395.05	2206437.77	Картометрический	12,5	-
2863	518414.42	2206443.01	Картометрический	12,5	-
2864	518423.81	2206445.19	Картометрический	12,5	-
2865	518437.49	2206448.05	Картометрический	12,5	-
2866	518442.67	2206449.21	Картометрический	12,5	-
2867	518447.82	2206450.63	Картометрический	12,5	-
2868	518485.41	2206462.38	Картометрический	12,5	-
2869	518509.14	2206469.53	Картометрический	12,5	-
2870	518514.11	2206470.96	Картометрический	12,5	-
2871	518529.36	2206475.84	Картометрический	12,5	-
2872	518534.15	2206477.65	Картометрический	12,5	-
2873	518548.18	2206483.21	Картометрический	12,5	-
2874	518562.12	2206488.91	Картометрический	12,5	-
2875	518576.17	2206494.58	Картометрический	12,5	-
2876	518599.58	2206503.15	Картометрический	12,5	-
2877	518622.97	2206511.96	Картометрический	12,5	-
2878	518632.24	2206515.00	Картометрический	12,5	-
2879	518651.29	2206521.42	Картометрический	12,5	-
2880	518670.13	2206527.58	Картометрический	12,5	-

2881	518684.41	2206531.85	Картометрический	12,5	-
2882	518755.95	2206553.63	Картометрический	12,5	-
2883	518784.54	2206562.55	Картометрический	12,5	-
2884	518803.51	2206568.95	Картометрический	12,5	-
2885	518821.37	2206575.26	Картометрический	12,5	-
2886	518839.85	2206582.32	Картометрический	12,5	-
2887	518849.46	2206585.63	Картометрический	12,5	-
2888	518872.59	2206594.12	Картометрический	12,5	-
2889	518896.22	2206602.49	Картометрический	12,5	-
2890	518906.51	2206606.36	Картометрический	12,5	-
2891	518911.29	2206608.56	Картометрический	12,5	-
2892	518915.91	2206610.88	Картометрический	12,5	-
2893	518929.36	2206617.98	Картометрический	12,5	-
2894	518933.91	2206620.56	Картометрический	12,5	-
2895	518942.60	2206625.88	Картометрический	12,5	-
2896	518947.03	2206628.78	Картометрический	12,5	-
2897	518963.63	2206640.46	Картометрический	12,5	-
2898	518979.90	2206652.40	Картометрический	12,5	-
2899	518987.71	2206658.39	Картометрический	12,5	-
2900	518995.56	2206663.91	Картометрический	12,5	-
2901	519007.51	2206672.80	Картометрический	12,5	-
2902	519019.77	2206681.40	Картометрический	12,5	-
2903	519040.41	2206696.48	Картометрический	12,5	-
2904	519068.32	2206717.63	Картометрический	12,5	-
2905	519083.48	2206728.28	Картометрический	12,5	-
2906	519103.72	2206743.11	Картометрический	12,5	-
2907	519111.80	2206749.39	Картометрический	12,5	-
2908	519119.77	2206756.02	Картометрический	12,5	-

2909	519127.49	2206762.90	Картометрический	12,5	-
2910	519145.87	2206780.12	Картометрический	12,5	-
2911	519152.71	2206786.19	Картометрический	12,5	-
2912	519164.06	2206796.09	Картометрический	12,5	-
2913	519167.89	2206799.31	Картометрический	12,5	-
2914	519171.78	2206802.78	Картометрический	12,5	-
2915	519186.66	2206816.46	Картометрический	12,5	-
2916	519197.36	2206827.08	Картометрический	12,5	-
2917	519218.97	2206847.63	Картометрический	12,5	-
2918	519225.59	2206853.47	Картометрический	12,5	-
2919	519233.21	2206859.58	Картометрический	12,5	-
2920	519245.05	2206868.71	Картометрический	12,5	-
2921	519257.06	2206877.38	Картометрический	12,5	-
2922	519262.02	2206881.31	Картометрический	12,5	-
2923	519269.59	2206888.03	Картометрический	12,5	-
2924	519273.47	2206891.87	Картометрический	12,5	-
2925	519280.44	2206898.48	Картометрический	12,5	-
2926	519302.76	2206919.28	Картометрический	12,5	-
2927	519313.64	2206929.99	Картометрический	12,5	-
2928	519320.58	2206937.26	Картометрический	12,5	-
2929	519327.71	2206943.57	Картометрический	12,5	-
2930	519349.90	2206962.87	Картометрический	12,5	-
2931	519361.29	2206972.50	Картометрический	12,5	-
2932	519365.14	2206975.92	Картометрический	12,5	-
2933	519372.55	2206982.76	Картометрический	12,5	-
2934	519383.21	2206992.03	Картометрический	12,5	-
2935	519412.96	2207018.55	Картометрический	12,5	-
2936	519434.99	2207038.91	Картометрический	12,5	-

2937	519445.86	2207049.15	Картометрический	12,5	-
2938	519456.88	2207058.92	Картометрический	12,5	-
2939	519467.90	2207069.05	Картометрический	12,5	-
2940	519484.01	2207083.53	Картометрический	12,5	-
2941	519491.42	2207090.50	Картометрический	12,5	-
2942	519509.23	2207108.24	Картометрический	12,5	-
2943	519512.80	2207111.98	Картометрический	12,5	-
2944	519519.61	2207119.75	Картометрический	12,5	-
2945	519525.78	2207126.31	Картометрический	12,5	-
2946	519532.57	2207133.92	Картометрический	12,5	-
2947	519548.99	2207152.88	Картометрический	12,5	-
2948	519555.01	2207160.76	Картометрический	12,5	-
2949	519563.84	2207172.85	Картометрический	12,5	-
2950	519566.78	2207177.16	Картометрический	12,5	-
2951	519577.66	2207194.24	Картометрический	12,5	-
2952	519587.68	2207209.63	Картометрический	12,5	-
2953	519590.72	2207213.87	Картометрический	12,5	-
2954	519599.26	2207226.46	Картометрический	12,5	-
2955	519604.50	2207234.56	Картометрический	12,5	-
2956	519607.40	2207238.72	Картометрический	12,5	-
2957	519620.80	2207259.02	Картометрический	12,5	-
2958	519626.42	2207267.24	Картометрический	12,5	-
2959	519632.21	2207275.41	Картометрический	12,5	-
2960	519635.78	2207280.23	Картометрический	12,5	-
2961	519641.45	2207288.36	Картометрический	12,5	-
2962	519647.51	2207295.97	Картометрический	12,5	-
2963	519653.84	2207303.48	Картометрический	12,5	-
2964	519660.30	2207310.69	Картометрический	12,5	-



2965	519681.06	2207333.15	Картометрический	12,5	-
2966	519684.50	2207337.01	Картометрический	12,5	-
2967	519707.24	2207361.48	Картометрический	12,5	-
2968	519714.00	2207368.52	Картометрический	12,5	-
2969	519721.21	2207375.79	Картометрический	12,5	-
2970	519724.77	2207379.52	Картометрический	12,5	-
2971	519731.44	2207386.77	Картометрический	12,5	-
2972	519734.93	2207390.39	Картометрический	12,5	-
2973	519748.90	2207403.65	Картометрический	12,5	-
2974	519767.06	2207420.48	Картометрический	12,5	-
2975	519778.19	2207430.60	Картометрический	12,5	-
2976	519782.16	2207434.12	Картометрический	12,5	-
2977	519789.34	2207440.73	Картометрический	12,5	-
2978	519810.83	2207460.11	Картометрический	12,5	-
2979	519818.32	2207466.32	Картометрический	12,5	-
2980	519826.09	2207472.47	Картометрический	12,5	-
2981	519833.97	2207479.01	Картометрический	12,5	-
2982	519845.50	2207488.24	Картометрический	12,5	-
2983	519860.93	2207499.55	Картометрический	12,5	-
2984	519884.94	2207517.74	Картометрический	12,5	-
2985	519896.30	2207525.92	Картометрический	12,5	-
2986	519904.36	2207531.93	Картометрический	12,5	-
2987	519912.38	2207538.34	Картометрический	12,5	-
2988	519925.34	2207547.62	Картометрический	12,5	-
2989	519936.96	2207557.35	Картометрический	12,5	-
2990	519952.63	2207569.66	Картометрический	12,5	-
2991	519960.34	2207575.66	Картометрический	12,5	-
2992	519976.50	2207588.00	Картометрический	12,5	-

2993	519980.63	2207591.29	Картометрический	12,5	-
2994	519988.39	2207597.24	Картометрический	12,5	-
2995	520004.24	2207609.63	Картометрический	12,5	-
2996	520019.58	2207621.05	Картометрический	12,5	-
2997	520031.54	2207629.69	Картометрический	12,5	-
2998	520047.55	2207641.75	Картометрический	12,5	-
2999	520063.45	2207653.90	Картометрический	12,5	-
3000	520071.37	2207659.55	Картометрический	12,5	-
3001	520079.53	2207665.52	Картометрический	12,5	-
3002	520099.95	2207679.21	Картометрический	12,5	-
3003	520125.26	2207695.05	Картометрический	12,5	-
3004	520141.78	2207704.64	Картометрический	12,5	-
3005	520163.47	2207716.95	Картометрический	12,5	-
3006	520171.55	2207721.30	Картометрический	12,5	-
3007	520189.24	2207731.11	Картометрический	12,5	-
3008	520197.62	2207736.13	Картометрический	12,5	-
3009	520202.07	2207738.64	Картометрический	12,5	-
3010	520210.93	2207743.82	Картометрический	12,5	-
3011	520223.71	2207751.66	Картометрический	12,5	-
3012	520232.19	2207756.52	Картометрический	12,5	-
3013	520240.83	2207761.28	Картометрический	12,5	-
3014	520258.54	2207771.52	Картометрический	12,5	-
3015	520275.45	2207782.34	Картометрический	12,5	-
3016	520288.19	2207790.16	Картометрический	12,5	-
3017	520309.73	2207803.75	Картометрический	12,5	-
3018	520318.03	2207809.21	Картометрический	12,5	-
3019	520334.98	2207819.96	Картометрический	12,5	-
3020	520343.33	2207825.50	Картометрический	12,5	-

3021	520355.63	2207833.86	Картометрический	12,5	-
3022	520372.23	2207844.57	Картометрический	12,5	-
3023	520380.84	2207849.95	Картометрический	12,5	-
3024	520397.16	2207859.79	Картометрический	12,5	-
3025	520410.11	2207867.41	Картометрический	12,5	-
3026	520424.91	2207877.03	Картометрический	12,5	-
3027	520438.08	2207884.37	Картометрический	12,5	-
3028	520442.72	2207887.23	Картометрический	12,5	-
3029	520447.28	2207890.33	Картометрический	12,5	-
3030	520451.58	2207893.46	Картометрический	12,5	-
3031	520459.59	2207899.01	Картометрический	12,5	-
3032	520475.20	2207915.54	Картометрический	12,5	-
3033	520478.96	2207919.62	Картометрический	12,5	-
3034	520485.02	2207926.48	Картометрический	12,5	-
3035	520488.71	2207930.24	Картометрический	12,5	-
3036	520492.31	2207934.10	Картометрический	12,5	-
3037	520500.49	2207943.35	Картометрический	12,5	-
3038	520517.35	2207961.98	Картометрический	12,5	-
3039	520523.99	2207969.58	Картометрический	12,5	-
3040	520530.55	2207976.65	Картометрический	12,5	-
3041	520534.04	2207980.22	Картометрический	12,5	-
3042	520537.81	2207983.68	Картометрический	12,5	-
3043	520541.60	2207987.36	Картометрический	12,5	-
3044	520552.59	2207997.23	Картометрический	12,5	-
3045	520563.86	2208007.06	Картометрический	12,5	-
3046	520596.37	2208036.43	Картометрический	12,5	-
3047	520600.42	2208039.79	Картометрический	12,5	-
3048	520619.05	2208056.17	Картометрический	12,5	-

3049	520633.26	2208069.43	Картометрический	12,5	-
3050	520637.34	2208073.06	Картометрический	12,5	-
3051	520644.03	2208079.43	Картометрический	12,5	-
3052	520651.51	2208085.17	Картометрический	12,5	-
3053	520655.38	2208088.37	Картометрический	12,5	-
3054	520662.86	2208094.91	Картометрический	12,5	-
3055	520666.75	2208098.06	Картометрический	12,5	-
3056	520673.80	2208103.22	Картометрический	12,5	-
3057	520682.08	2208106.52	Картометрический	12,5	-
3058	520689.78	2208107.77	Картометрический	12,5	-
3059	520699.32	2208107.71	Картометрический	12,5	-
3060	520708.95	2208107.17	Картометрический	12,5	-
3061	520713.93	2208106.73	Картометрический	12,5	-
3062	520696.25	2208118.76	Картометрический	12,5	-
3063	520687.54	2208119.45	Картометрический	12,5	-
3064	520682.26	2208118.62	Картометрический	12,5	-
3065	520677.12	2208117.31	Картометрический	12,5	-
3066	520672.04	2208115.48	Картометрический	12,5	-
3067	520667.06	2208112.95	Картометрический	12,5	-
3068	520662.66	2208109.82	Картометрический	12,5	-
3069	520658.78	2208106.54	Картометрический	12,5	-
3070	520651.40	2208099.42	Картометрический	12,5	-
3071	520647.87	2208095.82	Картометрический	12,5	-
3072	520641.39	2208090.33	Картометрический	12,5	-
3073	520637.02	2208087.63	Картометрический	12,5	-
3074	520632.82	2208084.86	Картометрический	12,5	-
3075	520620.34	2208076.06	Картометрический	12,5	-
3076	520616.30	2208072.93	Картометрический	12,5	-

3077	520600.50	2208059.87	Картометрический	12,5	-
3078	520593.09	2208053.08	Картометрический	12,5	-
3079	520578.26	2208039.94	Картометрический	12,5	-
3080	520574.34	2208036.65	Картометрический	12,5	-
3081	520566.85	2208029.86	Картометрический	12,5	-
3082	520563.01	2208026.56	Картометрический	12,5	-
3083	520551.73	2208016.16	Картометрический	12,5	-
3084	520544.85	2208009.32	Картометрический	12,5	-
3085	520537.41	2208002.56	Картометрический	12,5	-
3086	520527.30	2207992.98	Картометрический	12,5	-
3087	520519.87	2207986.15	Картометрический	12,5	-
3088	520501.54	2207968.99	Картометрический	12,5	-
3089	520497.53	2207965.00	Картометрический	12,5	-
3090	520483.75	2207950.72	Картометрический	12,5	-
3091	520476.64	2207944.03	Картометрический	12,5	-
3092	520469.12	2207937.39	Картометрический	12,5	-
3093	520461.61	2207930.54	Картометрический	12,5	-
3094	520450.87	2207920.20	Картометрический	12,5	-
3095	520435.95	2207906.80	Картометрический	12,5	-
3096	520424.95	2207896.23	Картометрический	12,5	-
3097	520417.20	2207890.46	Картометрический	12,5	-
3098	520404.89	2207882.07	Картометрический	12,5	-
3099	520387.93	2207871.44	Картометрический	12,5	-
3100	520380.44	2207866.87	Картометрический	12,5	-
3101	520367.56	2207859.17	Картометрический	12,5	-
3102	520358.88	2207854.41	Картометрический	12,5	-
3103	520346.00	2207846.38	Картометрический	12,5	-
3104	520333.49	2207838.78	Картометрический	12,5	-

3105	520320.66	2207831.17	Картометрический	12,5	-
3106	520316.34	2207828.48	Картометрический	12,5	-
3107	520307.85	2207823.76	Картометрический	12,5	-
3108	520303.34	2207821.04	Картометрический	12,5	-
3109	520298.19	2207817.82	Картометрический	12,5	-
3110	520290.13	2207812.12	Картометрический	12,5	-
3111	520277.67	2207803.85	Картометрический	12,5	-
3112	520260.82	2207793.20	Картометрический	12,5	-
3113	520252.82	2207788.34	Картометрический	12,5	-
3114	520231.33	2207775.72	Картометрический	12,5	-
3115	520218.23	2207768.42	Картометрический	12,5	-
3116	520196.38	2207755.67	Картометрический	12,5	-
3117	520191.87	2207753.23	Картометрический	12,5	-
3118	520178.88	2207745.67	Картометрический	12,5	-
3119	520162.48	2207736.04	Картометрический	12,5	-
3120	520158.10	2207733.32	Картометрический	12,5	-
3121	520140.84	2207723.53	Картометрический	12,5	-
3122	520132.22	2207718.76	Картометрический	12,5	-
3123	520127.70	2207716.37	Картометрический	12,5	-
3124	520118.98	2207711.14	Картометрический	12,5	-
3125	520089.35	2207692.30	Картометрический	12,5	-
3126	520081.35	2207686.89	Картометрический	12,5	-
3127	520048.64	2207663.82	Картометрический	12,5	-
3128	520032.50	2207651.97	Картометрический	12,5	-
3129	520020.55	2207642.86	Картометрический	12,5	-
3130	520008.47	2207633.95	Картометрический	12,5	-
3131	520004.47	2207630.84	Картометрический	12,5	-
3132	519969.11	2207604.10	Картометрический	12,5	-

3133	519957.38	2207595.30	Картометрический	12,5	-
3134	519949.22	2207589.37	Картометрический	12,5	-
3135	519937.29	2207580.29	Картометрический	12,5	-
3136	519924.51	2207571.44	Картометрический	12,5	-
3137	519920.49	2207568.41	Картометрический	12,5	-
3138	519908.75	2207559.18	Картометрический	12,5	-
3139	519892.58	2207547.36	Картометрический	12,5	-
3140	519884.22	2207540.82	Картометрический	12,5	-
3141	519876.48	2207534.93	Картометрический	12,5	-
3142	519872.38	2207531.95	Картометрический	12,5	-
3143	519860.34	2207522.90	Картометрический	12,5	-
3144	519852.42	2207516.57	Картометрический	12,5	-
3145	519844.75	2207510.10	Картометрический	12,5	-
3146	519825.72	2207496.12	Картометрический	12,5	-
3147	519813.81	2207486.73	Картометрический	12,5	-
3148	519791.60	2207468.33	Картометрический	12,5	-
3149	519776.26	2207455.22	Картометрический	12,5	-
3150	519768.89	2207448.81	Картометрический	12,5	-
3151	519763.03	2207444.25	Картометрический	12,5	-
3152	519747.26	2207431.37	Картометрический	12,5	-
3153	519735.66	2207421.49	Картометрический	12,5	-
3154	519729.43	2207415.23	Картометрический	12,5	-
3155	519717.01	2207399.44	Картометрический	12,5	-
3156	519710.61	2207391.50	Картометрический	12,5	-
3157	519701.32	2207379.44	Картометрический	12,5	-
3158	519696.65	2207373.94	Картометрический	12,5	-
3159	519666.71	2207347.39	Картометрический	12,5	-
3160	519662.46	2207343.39	Картометрический	12,5	-

3161	519652.65	2207332.17	Картометрический	12,5	-
3162	519649.17	2207327.83	Картометрический	12,5	-
3163	519639.63	2207316.58	Картометрический	12,5	-
3164	519633.28	2207308.51	Картометрический	12,5	-
3165	519627.71	2207302.02	Картометрический	12,5	-
3166	519624.25	2207298.14	Картометрический	12,5	-
3167	519617.67	2207290.29	Картометрический	12,5	-
3168	519614.45	2207286.22	Картометрический	12,5	-
3169	519605.55	2207274.36	Картометрический	12,5	-
3170	519602.35	2207270.31	Картометрический	12,5	-
3171	519599.12	2207265.75	Картометрический	12,5	-
3172	519595.80	2207259.44	Картометрический	12,5	-
3173	519590.84	2207250.53	Картометрический	12,5	-
3174	519586.26	2207241.50	Картометрический	12,5	-
3175	519583.82	2207236.86	Картометрический	12,5	-
3176	519579.48	2207228.17	Картометрический	12,5	-
3177	519577.01	2207223.66	Картометрический	12,5	-
3178	519574.64	2207219.10	Картометрический	12,5	-
3179	519569.52	2207210.78	Картометрический	12,5	-
3180	519566.67	2207206.33	Картометрический	12,5	-
3181	519561.65	2207198.17	Картометрический	12,5	-
3182	519556.09	2207190.14	Картометрический	12,5	-
3183	519553.00	2207186.19	Картометрический	12,5	-
3184	519547.01	2207178.19	Картометрический	12,5	-
3185	519537.69	2207167.45	Картометрический	12,5	-
3186	519531.16	2207159.73	Картометрический	12,5	-
3187	519521.33	2207148.66	Картометрический	12,5	-
3188	519514.75	2207141.07	Картометрический	12,5	-



3189	519511.41	2207137.08	Картометрический	12,5	-
3190	519504.78	2207129.80	Картометрический	12,5	-
3191	519497.93	2207122.48	Картометрический	12,5	-
3192	519491.14	2207115.62	Картометрический	12,5	-
3193	519487.38	2207112.09	Картометрический	12,5	-
3194	519480.49	2207104.96	Картометрический	12,5	-
3195	519476.80	2207101.43	Картометрический	12,5	-
3196	519473.02	2207097.98	Картометрический	12,5	-
3197	519465.91	2207091.11	Картометрический	12,5	-
3198	519447.57	2207074.09	Картометрический	12,5	-
3199	519445.77	2207072.45	Картометрический	12,5	-
3200	519440.58	2207067.74	Картометрический	12,5	-
3201	519429.39	2207057.86	Картометрический	12,5	-
3202	519421.91	2207051.04	Картометрический	12,5	-
3203	519410.74	2207041.17	Картометрический	12,5	-
3204	519406.88	2207037.45	Картометрический	12,5	-
3205	519399.69	2207030.79	Картометрический	12,5	-
3206	519392.39	2207023.77	Картометрический	12,5	-
3207	519385.00	2207017.48	Картометрический	12,5	-
3208	519373.86	2207007.40	Картометрический	12,5	-
3209	519333.69	2206970.43	Картометрический	12,5	-
3210	519329.92	2206966.75	Картометрический	12,5	-
3211	519318.79	2206957.21	Картометрический	12,5	-
3212	519307.47	2206947.29	Картометрический	12,5	-
3213	519300.04	2206940.44	Картометрический	12,5	-
3214	519293.14	2206934.38	Картометрический	12,5	-
3215	519285.85	2206927.66	Картометрический	12,5	-
3216	519273.79	2206917.23	Картометрический	12,5	-

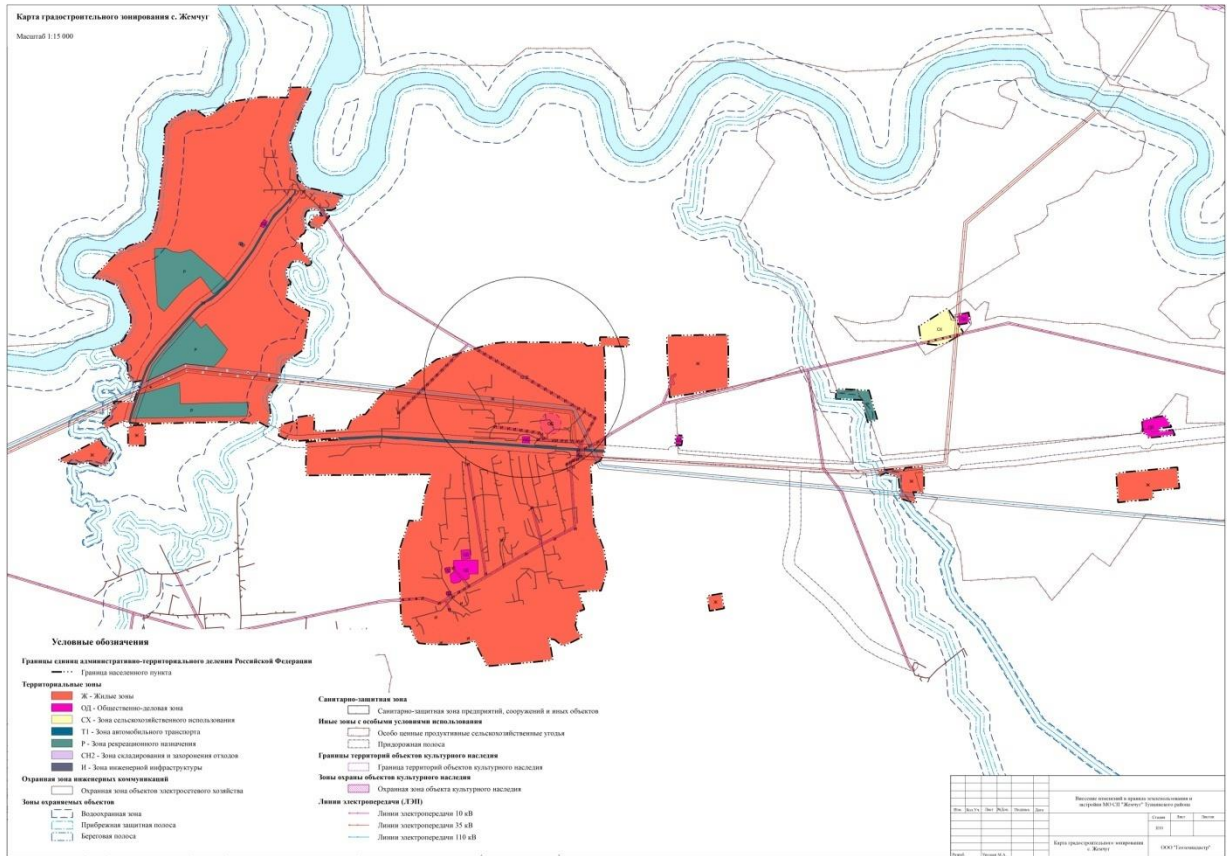
3217	519266.86	2206911.24	Картометрический	12,5	-
3218	519259.24	2206904.52	Картометрический	12,5	-
3219	519255.58	2206901.05	Картометрический	12,5	-
3220	519240.80	2206887.93	Картометрический	12,5	-
3221	519229.31	2206878.44	Картометрический	12,5	-
3222	519221.66	2206871.89	Картометрический	12,5	-
3223	519210.04	2206862.94	Картометрический	12,5	-
3224	519202.18	2206856.70	Картометрический	12,5	-
3225	519198.12	2206853.30	Картометрический	12,5	-
3226	519183.03	2206839.51	Картометрический	12,5	-
3227	519168.87	2206825.43	Картометрический	12,5	-
3228	519151.23	2206807.96	Картометрический	12,5	-
3229	519133.00	2206791.05	Картометрический	12,5	-
3230	519122.12	2206780.77	Картометрический	12,5	-
3231	519110.86	2206771.04	Картометрический	12,5	-
3232	519103.25	2206764.73	Картометрический	12,5	-
3233	519095.56	2206758.14	Картометрический	12,5	-
3234	519087.94	2206751.96	Картометрический	12,5	-
3235	519076.26	2206742.68	Картометрический	12,5	-
3236	519068.39	2206736.99	Картометрический	12,5	-
3237	519043.78	2206719.87	Картометрический	12,5	-
3238	519027.74	2206708.16	Картометрический	12,5	-
3239	518995.85	2206684.05	Картометрический	12,5	-
3240	518980.01	2206672.28	Картометрический	12,5	-
3241	518968.06	2206663.12	Картометрический	12,5	-
3242	518960.14	2206657.26	Картометрический	12,5	-
3243	518952.07	2206651.45	Картометрический	12,5	-
3244	518944.00	2206646.24	Картометрический	12,5	-

3245	518931.37	2206638.44	Картометрический	12,5	-
3246	518922.79	2206633.76	Картометрический	12,5	-
3247	518913.95	2206629.40	Картометрический	12,5	-
3248	518905.55	2206625.54	Картометрический	12,5	-
3249	518896.51	2206621.58	Картометрический	12,5	-
3250	518878.12	2206613.90	Картометрический	12,5	-
3251	518868.90	2206610.27	Картометрический	12,5	-
3252	518864.20	2206608.52	Картометрический	12,5	-
3253	518854.93	2206604.73	Картометрический	12,5	-
3254	518845.68	2206601.07	Картометрический	12,5	-
3255	518822.40	2206592.17	Картометрический	12,5	-
3256	518813.84	2206589.10	Картометрический	12,5	-
3257	518799.77	2206584.30	Картометрический	12,5	-
3258	518794.92	2206582.78	Картометрический	12,5	-
3259	518776.02	2206576.42	Картометрический	12,5	-
3260	518747.79	2206566.81	Картометрический	12,5	-
3261	518738.19	2206563.78	Картометрический	12,5	-
3262	518714.60	2206555.89	Картометрический	12,5	-
3263	518695.53	2206550.22	Картометрический	12,5	-
3264	518681.18	2206546.17	Картометрический	12,5	-
3265	518666.86	2206541.82	Картометрический	12,5	-
3266	518657.32	2206539.05	Картометрический	12,5	-
3267	518642.94	2206534.48	Картометрический	12,5	-
3268	518638.12	2206532.83	Картометрический	12,5	-
3269	518628.66	2206529.41	Картометрический	12,5	-
3270	518619.77	2206526.49	Картометрический	12,5	-
3271	518610.24	2206523.20	Картометрический	12,5	-
3272	518596.06	2206518.57	Картометрический	12,5	-

3273	518586.56	2206515.26	Картометрический	12,5	-
3274	518569.99	2206509.34	Картометрический	12,5	-
3275	518567.97	2206508.62	Картометрический	12,5	-
3276	518558.56	2206505.47	Картометрический	12,5	-
3277	518539.69	2206498.68	Картометрический	12,5	-
3278	518534.72	2206496.99	Картометрический	12,5	-
3279	518525.23	2206493.56	Картометрический	12,5	-
3280	518515.94	2206490.43	Картометрический	12,5	-
3281	518483.23	2206479.63	Картометрический	12,5	-
3282	518464.08	2206473.63	Картометрический	12,5	-
3283	518454.64	2206470.52	Картометрический	12,5	-
3284	518445.26	2206468.02	Картометрический	12,5	-
3285	518439.76	2206466.71	Картометрический	12,5	-
3286	518430.16	2206464.22	Картометрический	12,5	-
3287	518415.51	2206459.89	Картометрический	12,5	-
3288	518405.96	2206457.32	Картометрический	12,5	-
3289	518377.48	2206450.18	Картометрический	12,5	-
3290	518367.83	2206447.86	Картометрический	12,5	-

### 3. Сведения о характерных точках части (частей) границы объекта

Обозначение характерных точек части границы	Координаты, м		Метод определения координат характерной точки	Средняя квадратическая погрешность положения характерной точки (Mt), м	Описание обозначения точки на местности
	X	Y			
-	-	-	-	-	-



## ОПИСАНИЕ МЕСТОПОЛОЖЕНИЯ ГРАНИЦ

### Жилая зона

(наименование объекта)

Сведения об объекте

№ п/п	Характеристики объекта	Описание характеристик
1	2	3
1.	Местоположение объекта	Российская Федерация, Республика Бурятия, Тункинский район, с. Зактуй
2.	Площадь объекта ± величина погрешности определения площади (P ± ΔP)	-
3.	Иные характеристики объекта	-

## ОПИСАНИЕ МЕСТОПОЛОЖЕНИЯ ГРАНИЦ

Жилая зона  
(наименование объекта)

Сведения о местоположении границ объекта

1. Система координат МСК-03,зона2

2. Сведения о характерных точках границ объекта

Обозначение характерных точек части границы	Координаты, м		Метод определения координат характерной точки	Средняя квадратическая погрешность положения характерной точки (Mt), м	Описание обозначения точки на местности
	X	Y			
1	2	3	4	5	6
Часть №1					
1	517597.80	2221977.65	Картометрический	12,5	-
2	517596.74	2222006.26	Картометрический	12,5	-
3	517597.86	2222045.72	Картометрический	12,5	-
4	517598.80	2222045.39	Картометрический	12,5	-
5	517599.14	2222046.32	Картометрический	12,5	-
6	517598.20	2222046.66	Картометрический	12,5	-
7	517598.99	2222071.33	Картометрический	12,5	-
8	517600.09	2222095.92	Картометрический	12,5	-
9	517593.50	2222106.90	Картометрический	12,5	-
10	517605.32	2222166.39	Картометрический	12,5	-
11	517610.31	2222205.77	Картометрический	12,5	-
12	517615.40	2222235.79	Картометрический	12,5	-
13	517615.40	2222235.80	Картометрический	12,5	-
14	517607.94	2222236.33	Картометрический	12,5	-
15	517603.82	2222236.63	Картометрический	12,5	-
16	517602.18	2222236.94	Картометрический	12,5	-
17	517579.05	2222188.56	Картометрический	12,5	-
18	517421.08	2222261.12	Картометрический	12,5	-

19	517434.87	2222337.30	Картометрический	12,5	-
20	517413.43	2222337.30	Картометрический	12,5	-
21	517371.35	2222337.30	Картометрический	12,5	-
22	517219.77	2222337.30	Картометрический	12,5	-
23	517198.83	2222179.90	Картометрический	12,5	-
24	517283.32	2222162.96	Картометрический	12,5	-
25	517280.16	2222045.89	Картометрический	12,5	-
26	517353.28	2222046.64	Картометрический	12,5	-
27	517395.38	2222047.07	Картометрический	12,5	-
28	517438.38	2222047.50	Картометрический	12,5	-
29	517495.19	2221873.13	Картометрический	12,5	-
30	517533.79	2221866.22	Картометрический	12,5	-
31	517557.31	2221803.30	Картометрический	12,5	-
32	517586.80	2221756.84	Картометрический	12,5	-
33	517632.73	2221658.76	Картометрический	12,5	-
34	517663.18	2221673.87	Картометрический	12,5	-
35	517674.19	2221680.25	Картометрический	12,5	-
36	517653.95	2221731.61	Картометрический	12,5	-
37	517648.46	2221770.48	Картометрический	12,5	-
38	517626.42	2221839.05	Картометрический	12,5	-
39	517614.55	2221877.68	Картометрический	12,5	-
40	517604.90	2221913.30	Картометрический	12,5	-
41	517601.35	2221944.24	Картометрический	12,5	-
Часть №2					
42	518460.12	2222187.85	Картометрический	12,5	-
43	518252.16	2222331.78	Картометрический	12,5	-
44	518173.84	2222446.08	Картометрический	12,5	-
45	518074.36	2222483.12	Картометрический	12,5	-

46	518058.48	2222433.91	Картометрический	12,5	-
47	518043.81	2222357.15	Картометрический	12,5	-
48	518046.73	2222308.38	Картометрический	12,5	-
49	518061.31	2222240.76	Картометрический	12,5	-
50	518069.19	2222194.05	Картометрический	12,5	-
51	518040.66	2222202.66	Картометрический	12,5	-
52	518034.15	2222219.04	Картометрический	12,5	-
53	518011.25	2222263.06	Картометрический	12,5	-
54	517983.52	2222325.42	Картометрический	12,5	-
55	517973.12	2222382.09	Картометрический	12,5	-
56	517910.85	2222451.37	Картометрический	12,5	-
57	517884.39	2222464.07	Картометрический	12,5	-
58	517885.45	2222512.76	Картометрический	12,5	-
59	517853.86	2222544.05	Картометрический	12,5	-
60	517798.66	2222568.32	Картометрический	12,5	-
61	517746.27	2222571.50	Картометрический	12,5	-
62	517726.22	2222512.03	Картометрический	12,5	-
63	517711.81	2222453.99	Картометрический	12,5	-
64	517696.56	2222464.89	Картометрический	12,5	-
65	517665.61	2222319.54	Картометрический	12,5	-
66	517672.58	2222300.35	Картометрический	12,5	-
67	517665.19	2222297.78	Картометрический	12,5	-
68	517661.63	2222307.35	Картометрический	12,5	-
69	517654.41	2222268.48	Картометрический	12,5	-
70	517647.44	2222235.11	Картометрический	12,5	-
71	517642.13	2222235.23	Картометрический	12,5	-
72	517639.62	2222235.27	Картометрический	12,5	-
73	517633.97	2222201.76	Картометрический	12,5	-



74	517629.12	2222163.36	Картометрический	12,5	-
75	517626.83	2222100.42	Картометрический	12,5	-
76	517625.49	2222062.20	Картометрический	12,5	-
77	517623.56	2222040.08	Картометрический	12,5	-
78	517620.17	2222040.48	Картометрический	12,5	-
79	517621.68	2222034.38	Картометрический	12,5	-
80	517623.21	2222035.89	Картометрический	12,5	-
81	517620.71	2222007.14	Картометрический	12,5	-
82	517621.77	2221978.52	Картометрический	12,5	-
83	517625.20	2221946.80	Картометрический	12,5	-
84	517630.07	2221917.61	Картометрический	12,5	-
85	517636.61	2221885.48	Картометрический	12,5	-
86	517649.35	2221846.14	Картометрический	12,5	-
87	517671.30	2221777.81	Картометрический	12,5	-
88	517687.31	2221735.24	Картометрический	12,5	-
89	517704.53	2221678.80	Картометрический	12,5	-
90	517776.21	2221479.57	Картометрический	12,5	-
91	517793.80	2221419.44	Картометрический	12,5	-
92	517809.99	2221365.95	Картометрический	12,5	-
93	517847.36	2220940.05	Картометрический	12,5	-
94	517916.87	2220307.33	Картометрический	12,5	-
95	517922.10	2220287.42	Картометрический	12,5	-
96	517988.37	2220299.69	Картометрический	12,5	-
97	518100.88	2220329.49	Картометрический	12,5	-
98	517936.59	2220950.45	Картометрический	12,5	-
99	518010.87	2220959.10	Картометрический	12,5	-
100	518029.91	2221116.26	Картометрический	12,5	-
101	518071.19	2221151.19	Картометрический	12,5	-

102	518148.74	2221347.72	Картометрический	12,5	-
103	518294.65	2221549.30	Картометрический	12,5	-
104	518402.86	2221752.02	Картометрический	12,5	-
105	518540.26	2221742.45	Картометрический	12,5	-
106	518563.02	2222043.53	Картометрический	12,5	-
107	518316.08	2221708.71	Картометрический	12,5	-
108	518306.08	2221708.71	Картометрический	12,5	-
109	518306.08	2221718.71	Картометрический	12,5	-
110	518316.08	2221718.71	Картометрический	12,5	-
111	518205.29	2221745.33	Картометрический	12,5	-
112	518200.42	2221747.98	Картометрический	12,5	-
113	518227.94	2221817.09	Картометрический	12,5	-
114	518242.55	2221812.43	Картометрический	12,5	-
115	518277.90	2221800.37	Картометрический	12,5	-
116	518254.19	2221734.96	Картометрический	12,5	-
117	518032.33	2221883.87	Картометрический	12,5	-
118	517970.08	2221901.72	Картометрический	12,5	-
119	517940.64	2221911.53	Картометрический	12,5	-
120	517947.83	2221938.42	Картометрический	12,5	-
121	517979.35	2221926.81	Картометрический	12,5	-
122	517985.95	2221941.67	Картометрический	12,5	-
123	518040.99	2221921.03	Картометрический	12,5	-
124	517971.83	2221881.01	Картометрический	12,5	-
125	518022.94	2221865.13	Картометрический	12,5	-

126	517996.42	2221798.86	Картометрический	12,5	-
127	518001.36	2221794.09	Картометрический	12,5	-
128	517999.14	2221785.51	Картометрический	12,5	-
129	518010.73	2221781.55	Картометрический	12,5	-
130	518003.81	2221751.34	Картометрический	12,5	-
131	518000.14	2221752.30	Картометрический	12,5	-
132	517992.38	2221754.28	Картометрический	12,5	-
133	517985.36	2221756.08	Картометрический	12,5	-
134	517951.39	2221764.76	Картометрический	12,5	-
135	517948.12	2221753.55	Картометрический	12,5	-
136	517940.56	2221727.60	Картометрический	12,5	-
137	517926.24	2221730.66	Картометрический	12,5	-
138	517944.35	2221791.36	Картометрический	12,5	-
139	517944.49	2221791.83	Картометрический	12,5	-
140	517946.48	2221798.49	Картометрический	12,5	-
141	517956.66	2221832.62	Картометрический	12,5	-
142	517957.07	2221836.00	Картометрический	12,5	-
143	517962.12	2221834.73	Картометрический	12,5	-
Часть №3					
144	517942.62	2220960.19	Картометрический	12,5	-
145	517942.94	2220959.24	Картометрический	12,5	-
146	517942.00	2220958.91	Картометрический	12,5	-
147	517941.68	2220959.86	Картометрический	12,5	-
Часть №4					
148	517971.14	2221636.24	Картометрический	12,5	-
149	517971.79	2221635.47	Картометрический	12,5	-
150	517971.03	2221634.83	Картометрический	12,5	-
151	517970.38	2221635.59	Картометрический	12,5	-

Часть №5					
152	517923.06	2221928.43	Картометрический	12,5	-
153	517919.02	2221914.88	Картометрический	12,5	-
154	517911.69	2221916.45	Картометрический	12,5	-
155	517915.13	2221932.20	Картометрический	12,5	-
156	517913.47	2221597.66	Картометрический	12,5	-
157	517914.11	2221596.90	Картометрический	12,5	-
158	517913.35	2221596.25	Картометрический	12,5	-
159	517912.70	2221597.01	Картометрический	12,5	-
160	517920.09	2221036.31	Картометрический	12,5	-
161	517920.41	2221035.37	Картометрический	12,5	-
162	517919.47	2221035.04	Картометрический	12,5	-
163	517919.14	2221035.98	Картометрический	12,5	-
164	517896.42	2221112.44	Картометрический	12,5	-
165	517896.10	2221113.38	Картометрический	12,5	-
166	517897.04	2221113.71	Картометрический	12,5	-
167	517897.37	2221112.76	Картометрический	12,5	-
168	517873.34	2221189.40	Картометрический	12,5	-
169	517873.02	2221190.35	Картометрический	12,5	-
170	517873.97	2221190.68	Картометрический	12,5	-
171	517874.29	2221189.73	Картометрический	12,5	-
172	517850.58	2221267.16	Картометрический	12,5	-
173	517850.25	2221268.10	Картометрический	12,5	-

174	517851.20	2221268.42	Картометрический	12,5	-
175	517851.53	2221267.48	Картометрический	12,5	-
176	517844.69	2221550.89	Картометрический	12,5	-
177	517844.04	2221551.65	Картометрический	12,5	-
178	517844.80	2221552.30	Картометрический	12,5	-
179	517845.45	2221551.54	Картометрический	12,5	-
180	517827.63	2221344.61	Картометрический	12,5	-
181	517827.30	2221345.56	Картометрический	12,5	-
182	517828.25	2221345.88	Картометрический	12,5	-
183	517828.57	2221344.94	Картометрический	12,5	-
184	517804.31	2221421.67	Картометрический	12,5	-
185	517803.98	2221422.62	Картометрический	12,5	-
186	517804.92	2221422.95	Картометрический	12,5	-
187	517805.25	2221422.00	Картометрический	12,5	-
188	517780.70	2221503.20	Картометрический	12,5	-
189	517778.51	2221508.50	Картометрический	12,5	-
190	517786.43	2221510.58	Картометрический	12,5	-
191	517770.58	2222418.50	Картометрический	12,5	-
192	517769.64	2222418.85	Картометрический	12,5	-
193	517769.97	2222419.79	Картометрический	12,5	-
194	517770.91	2222419.44	Картометрический	12,5	-
195	517756.62	2221582.02	Картометрический	12,5	-

196	517756.34	2221582.98	Картометрический	12,5	-
197	517757.30	2221583.26	Картометрический	12,5	-
198	517757.58	2221582.30	Картометрический	12,5	-
199	517741.09	2222343.35	Картометрический	12,5	-
200	517740.16	2222343.70	Картометрический	12,5	-
201	517740.50	2222344.63	Картометрический	12,5	-
202	517741.44	2222344.30	Картометрический	12,5	-
203	517732.92	2221661.05	Картометрический	12,5	-
204	517732.64	2221662.00	Картометрический	12,5	-
205	517733.60	2221662.28	Картометрический	12,5	-
206	517733.87	2221661.32	Картометрический	12,5	-
207	517712.67	2222271.31	Картометрический	12,5	-
208	517711.73	2222271.64	Картометрический	12,5	-
209	517712.07	2222272.58	Картометрический	12,5	-
210	517713.01	2222272.24	Картометрический	12,5	-
211	517637.65	2222139.03	Картометрический	12,5	-
212	517634.49	2222139.81	Картометрический	12,5	-
213	517634.98	2222143.78	Картометрический	12,5	-
214	517638.13	2222143.00	Картометрический	12,5	-
215	517685.55	2222132.45	Картометрический	12,5	-
216	517689.35	2222145.69	Картометрический	12,5	-
217	517692.77	2222145.02	Картометрический	12,5	-
218	517692.18	2222141.10	Картометрический	12,5	-
219	517690.63	2222141.50	Картометрический	12,5	-

220	517687.75	2222129.11	Картометрический	12,5	-
Часть №6					
221	519220.67	2223796.33	Картометрический	12,5	-
222	519157.63	2223776.67	Картометрический	12,5	-
223	519167.32	2223751.92	Картометрический	12,5	-
224	519025.36	2223701.13	Картометрический	12,5	-
225	519031.79	2223684.85	Картометрический	12,5	-
226	518959.26	2223657.08	Картометрический	12,5	-
227	518964.78	2223638.71	Картометрический	12,5	-
228	518907.25	2223615.47	Картометрический	12,5	-
229	518932.34	2223540.81	Картометрический	12,5	-
230	518911.54	2223532.24	Картометрический	12,5	-
231	518883.39	2223477.17	Картометрический	12,5	-
232	518900.52	2223391.50	Картометрический	12,5	-
233	518929.36	2223365.27	Картометрический	12,5	-
234	519095.95	2223427.93	Картометрический	12,5	-
235	519082.06	2223455.33	Картометрический	12,5	-
236	519089.58	2223459.58	Картометрический	12,5	-
237	519103.16	2223437.12	Картометрический	12,5	-
238	519153.31	2223458.48	Картометрический	12,5	-
239	519186.53	2223482.72	Картометрический	12,5	-
240	519196.37	2223488.79	Картометрический	12,5	-
241	519224.77	2223493.71	Картометрический	12,5	-
242	519267.82	2223496.77	Картометрический	12,5	-
243	519331.66	2223554.41	Картометрический	12,5	-
244	519367.26	2223564.78	Картометрический	12,5	-
245	519385.09	2223573.37	Картометрический	12,5	-
246	519344.16	2223704.19	Картометрический	12,5	-

247	519259.10	2223677.27	Картометрический	12,5	-
Часть №7					
248	519656.83	2223506.60	Картометрический	12,5	-
249	519610.53	2223451.70	Картометрический	12,5	-
250	519583.41	2223349.84	Картометрический	12,5	-
251	519502.25	2223363.81	Картометрический	12,5	-
252	519504.60	2223416.89	Картометрический	12,5	-
253	519490.85	2223419.99	Картометрический	12,5	-
254	519510.15	2223503.73	Картометрический	12,5	-
255	519503.69	2223536.46	Картометрический	12,5	-
256	519403.96	2223495.81	Картометрический	12,5	-
257	519397.60	2223510.19	Картометрический	12,5	-
258	519341.42	2223485.20	Картометрический	12,5	-
259	519345.69	2223474.66	Картометрический	12,5	-
260	519122.18	2223393.57	Картометрический	12,5	-
261	519082.08	2223384.05	Картометрический	12,5	-
262	519076.99	2223394.06	Картометрический	12,5	-
263	518999.86	2223364.88	Картометрический	12,5	-
264	518978.94	2223349.30	Картометрический	12,5	-
265	518957.65	2223341.24	Картометрический	12,5	-
266	518954.56	2223349.11	Картометрический	12,5	-
267	518937.98	2223342.88	Картометрический	12,5	-
268	518920.73	2223336.23	Картометрический	12,5	-
269	518916.80	2223325.34	Картометрический	12,5	-
270	518886.79	2223316.87	Картометрический	12,5	-
271	518890.37	2223307.28	Картометрический	12,5	-
272	518844.15	2223269.13	Картометрический	12,5	-
273	518819.48	2223249.17	Картометрический	12,5	-



274	518931.54	2222984.50	Картометрический	12,5	-
275	518955.54	2222947.40	Картометрический	12,5	-
276	519061.57	2222737.91	Картометрический	12,5	-
277	519352.03	2222815.65	Картометрический	12,5	-
278	519347.52	2222819.84	Картометрический	12,5	-
279	519341.27	2222836.75	Картометрический	12,5	-
280	519341.27	2222843.00	Картометрический	12,5	-
281	519376.75	2222843.02	Картометрический	12,5	-
282	519393.18	2222838.62	Картометрический	12,5	-
283	519382.30	2222864.79	Картометрический	12,5	-
284	519419.80	2222881.93	Картометрический	12,5	-
285	519422.93	2222882.94	Картометрический	12,5	-
286	519482.21	2222901.99	Картометрический	12,5	-
287	519487.63	2222882.36	Картометрический	12,5	-
288	519493.42	2222861.37	Картометрический	12,5	-
289	519539.09	2222873.58	Картометрический	12,5	-
290	519567.11	2222915.02	Картометрический	12,5	-
291	519575.05	2222924.86	Картометрический	12,5	-
292	519618.86	2222993.85	Картометрический	12,5	-
293	519647.02	2223054.60	Картометрический	12,5	-
294	519661.83	2223129.42	Картометрический	12,5	-
295	519655.91	2223140.53	Картометрический	12,5	-
296	519641.92	2223145.08	Картометрический	12,5	-
297	519686.47	2223312.62	Картометрический	12,5	-
298	519691.89	2223330.65	Картометрический	12,5	-
299	519695.86	2223444.42	Картометрический	12,5	-
300	519676.02	2223448.39	Картометрический	12,5	-
301	519675.36	2223481.47	Картометрический	12,5	-

302	519386.39	2223486.70	Картометрический	12,5	-
303	519356.70	2223472.09	Картометрический	12,5	-
304	519351.46	2223482.89	Картометрический	12,5	-
305	519380.67	2223496.38	Картометрический	12,5	-
306	519327.47	2223016.52	Картометрический	12,5	-
307	519305.46	2223022.03	Картометрический	12,5	-
308	519316.04	2223049.12	Картометрический	12,5	-
309	519323.45	2223060.34	Картометрический	12,5	-
310	519337.21	2223058.01	Картометрический	12,5	-
311	519152.04	2223052.10	Картометрический	12,5	-
312	519151.04	2223052.13	Картометрический	12,5	-
313	519151.07	2223053.13	Картометрический	12,5	-
314	519152.07	2223053.10	Картометрический	12,5	-
315	519146.55	2223047.18	Картометрический	12,5	-
316	519144.20	2223050.72	Картометрический	12,5	-
317	519147.73	2223052.26	Картометрический	12,5	-
318	519087.34	2223028.87	Картометрический	12,5	-
319	519079.99	2223032.95	Картометрический	12,5	-
320	519086.10	2223034.60	Картометрический	12,5	-
321	519011.05	2223012.61	Картометрический	12,5	-
322	519010.79	2223013.58	Картометрический	12,5	-
323	519011.75	2223013.85	Картометрический	12,5	-

324	519012.02	2223012.89	Картометрический	12,5	-
3. Сведения о характерных точках части (частей) границы объекта					
Обозначение характерных точек части границы	Координаты, м		Метод определения координат характерной точки	Средняя квадратическая погрешность положения характерной точки (Mt), м	Описание обозначения точки на местности
	X	Y			
-	-	-	-	-	-

ОПИСАНИЕ МЕСТОПОЛОЖЕНИЯ ГРАНИЦ		
<u>Зоны инженерной инфраструктуры</u> (наименование объекта)		
Сведения об объекте		
№ п/п	Характеристики объекта	Описание характеристик
1	2	3
1.	Местоположение объекта	Российская Федерация, Республика Бурятия, Тункинский район, с. Зактуй
2.	Площадь объекта ± величина погрешности определения площади (P ± ΔP)	-
3.	Иные характеристики объекта	-

ОПИСАНИЕ МЕСТОПОЛОЖЕНИЯ ГРАНИЦ					
<u>Зоны инженерной инфраструктуры</u> (наименование объекта)					
Сведения о местоположении границ объекта					
1. Система координат <u>МСК-03, зона 2</u>					
2. Сведения о характерных точках границ объекта					
Обозначение характерных точек части гра-	Координаты, м		Метод определения координат характерной точки	Средняя квадратическая погрешность положения характерной точки (Mt), м	Описание обозначения точки на местности
	X	Y			
-	-	-	-	-	-

ницы					
1	2	3	4	5	6
Часть №1					
382	518106.27	2221723.42	Картометрический	12,5	-
383	518105.50	2221722.77	Картометрический	12,5	-
384	518106.15	2221722.00	Картометрический	12,5	-
385	518106.91	2221722.65	Картометрический	12,5	-
Часть №2					
386	518140.12	2221747.31	Картометрический	12,5	-
387	518135.19	2221744.13	Картометрический	12,5	-
388	518135.80	2221743.32	Картометрический	12,5	-
389	518140.73	2221746.51	Картометрический	12,5	-
Часть №3					
390	518149.70	2221753.23	Картометрический	12,5	-
391	518146.76	2221751.09	Картометрический	12,5	-
392	518147.40	2221750.31	Картометрический	12,5	-
393	518150.34	2221752.46	Картометрический	12,5	-
Часть №4					
394	518155.82	2221757.31	Картометрический	12,5	-
395	518154.65	2221756.83	Картометрический	12,5	-
396	518155.09	2221755.57	Картометрический	12,5	-
397	518156.24	2221756.09	Картометрический	12,5	-
Часть №5					
398	518306.08	2221718.71	Картометрический	12,5	-
399	518306.08	2221708.71	Картометрический	12,5	-
400	518316.08	2221708.71	Картометрический	12,5	-
401	518316.08	2221718.71	Картометрический	12,5	-
3. Сведения о характерных точках части (частей) границы объекта					
Обозначение характерных	Координаты, м		Метод определения координат характерной точки	Средняя квадратическая погрешность положения	Описание обозначения точки на местности
	X	Y			

точек части границы				характерной точки (Mt), м	
-	-	-	-	-	-

ОПИСАНИЕ МЕСТОПОЛОЖЕНИЯ ГРАНИЦ		
<u>Общественно-деловая зона</u> (наименование объекта)		
Сведения об объекте		
№ п/п	Характеристики объекта	Описание характеристик
1	2	3
1.	Местоположение объекта	Российская Федерация, Республика Бурятия, Тункинский район, с. Зактуй
2.	Площадь объекта ± величина погрешности определения площади (P ± ΔP)	-
3.	Иные характеристики объекта	-

ОПИСАНИЕ МЕСТОПОЛОЖЕНИЯ ГРАНИЦ					
<u>Общественно-деловая зона</u> (наименование объекта)					
Сведения о местоположении границ объекта					
1. Система координат <u>МСК-03, зона 2</u>					
2. Сведения о характерных точках границ объекта					
Обозначение характерных точек части границы	Координаты, м		Метод определения координат характерной точки	Средняя квадратическая погрешность положения характерной точки (Mt), м	Описание обозначения точки на местности
	X	Y			
1	2	3	4	5	6
Часть №1					
402	517915.13	2221932.20	Картометрический	12,5	-

403	517911.69	2221916.45	Картометрический	12,5	-
404	517919.02	2221914.88	Картометрический	12,5	-
405	517923.06	2221928.43	Картометрический	12,5	-
Часть №2					
406	518022.94	2221865.13	Картометрический	12,5	-
407	517971.83	2221881.01	Картометрический	12,5	-
408	517962.12	2221834.73	Картометрический	12,5	-
409	517957.07	2221836.00	Картометрический	12,5	-
410	517956.66	2221832.62	Картометрический	12,5	-
411	517946.48	2221798.49	Картометрический	12,5	-
412	517944.49	2221791.83	Картометрический	12,5	-
413	517944.35	2221791.36	Картометрический	12,5	-
414	517926.24	2221730.66	Картометрический	12,5	-
415	517940.56	2221727.60	Картометрический	12,5	-
416	517948.12	2221753.55	Картометрический	12,5	-
417	517951.39	2221764.76	Картометрический	12,5	-
418	517985.36	2221756.08	Картометрический	12,5	-
419	517992.38	2221754.28	Картометрический	12,5	-
420	518000.14	2221752.30	Картометрический	12,5	-
421	518003.81	2221751.34	Картометрический	12,5	-
422	518010.73	2221781.55	Картометрический	12,5	-
423	517999.14	2221785.51	Картометрический	12,5	-
424	518001.36	2221794.09	Картометрический	12,5	-
425	517996.42	2221798.86	Картометрический	12,5	-
Часть №3					
426	517947.83	2221938.42	Картометрический	12,5	-
427	517940.64	2221911.53	Картометрический	12,5	-
428	517970.08	2221901.72	Картометрический	12,5	-
429	518032.33	2221883.87	Картометрический	12,5	-
430	518040.99	2221921.03	Картометрический	12,5	-

431	517985.95	2221941.67	Картометрический	12,5	-
432	517979.35	2221926.81	Картометрический	12,5	-
Часть №4					
433	518325.70	2219302.64	Картометрический	12,5	-
434	518313.12	2219298.57	Картометрический	12,5	-
435	518318.27	2219282.67	Картометрический	12,5	-
436	518330.84	2219286.75	Картометрический	12,5	-
Часть №5					
437	518435.94	2222841.24	Картометрический	12,5	-
438	518317.13	2223000.30	Картометрический	12,5	-
439	518305.05	2222994.25	Картометрический	12,5	-
440	518293.06	2222988.12	Картометрический	12,5	-
441	518061.85	2222865.54	Картометрический	12,5	-
442	518124.72	2222747.75	Картометрический	12,5	-
443	518232.35	2222770.46	Картометрический	12,5	-
444	518205.04	2222792.17	Картометрический	12,5	-
445	518421.92	2222827.51	Картометрический	12,5	-
446	518364.60	2222831.32	Картометрический	12,5	-
447	518364.32	2222832.28	Картометрический	12,5	-
448	518365.28	2222832.57	Картометрический	12,5	-
449	518365.56	2222831.60	Картометрический	12,5	-
450	518295.56	2222812.29	Картометрический	12,5	-
451	518295.29	2222813.25	Картометрический	12,5	-
452	518296.25	2222813.53	Картометрический	12,5	-
453	518296.53	2222812.57	Картометрический	12,5	-
454	518157.43	2222773.26	Картометрический	12,5	-
455	518157.16	2222774.22	Картометрический	12,5	-

456	518158.12	2222774.51	Картометрический	12,5	-
457	518158.39	2222773.55	Картометрический	12,5	-
Часть №6					
458	518523.17	2219324.92	Картометрический	12,5	-
459	518485.98	2219315.93	Картометрический	12,5	-
460	518494.90	2219263.86	Картометрический	12,5	-
461	518531.94	2219267.56	Картометрический	12,5	-
Часть №7					
462	519316.04	2223049.12	Картометрический	12,5	-
463	519305.46	2223022.03	Картометрический	12,5	-
464	519327.47	2223016.52	Картометрический	12,5	-
465	519337.21	2223058.01	Картометрический	12,5	-
466	519323.45	2223060.34	Картометрический	12,5	-
3. Сведения о характерных точках части (частей) границы объекта					
Обозначение характерных точек части границы	Координаты, м		Метод определения координат характерной точки	Средняя квадратическая погрешность положения характерной точки (Mt), м	Описание обозначения точки на местности
	X	Y			
-	-	-	-	-	-

ОПИСАНИЕ МЕСТОПОЛОЖЕНИЯ ГРАНИЦ		
Зона рекреационного назначения (наименование объекта)		
Сведения об объекте		
№ п/п	Характеристики объекта	Описание характеристик
1	2	3
1.	Местоположение объекта	Российская Федерация, Республика Бурятия, Тункинский район, с. Зактуй
2.	Площадь объекта ± величина погрешности определения площади (P ± ΔP)	-



3.	Иные характеристики объекта	-
----	-----------------------------	---

ОПИСАНИЕ МЕСТОПОЛОЖЕНИЯ ГРАНИЦ					
<u>Зона рекреационного назначения</u> (наименование объекта)					
Сведения о местоположении границ объекта					
1. Система координат <u>МСК-03, зона 2</u>					
2. Сведения о характерных точках границ объекта					
Обозначение характерных точек части границы	Координаты, м		Метод определения координат характерной точки	Средняя квадратическая погрешность положения характерной точки (Mt), м	Описание обозначения точки на местности
	X	Y			
1	2	3	4	5	6
467	519380.67	2223496.38	Картометрический	12,5	-
468	519351.46	2223482.89	Картометрический	12,5	-
469	519356.70	2223472.09	Картометрический	12,5	-
470	519386.39	2223486.70	Картометрический	12,5	-
3. Сведения о характерных точках части (частей) границы объекта					
Обозначение характерных точек части границы	Координаты, м		Метод определения координат характерной точки	Средняя квадратическая погрешность положения характерной точки (Mt), м	Описание обозначения точки на местности
	X	Y			
-	-	-	-	-	-

ОПИСАНИЕ МЕСТОПОЛОЖЕНИЯ ГРАНИЦ		
<u>Зона сельскохозяйственного использования</u> (наименование объекта)		
Сведения об объекте		
№ п/п	Характеристики объекта	Описание характеристик
1	2	3

1.	Местоположение объекта	Российская Федерация, Республика Бурятия, Тункинский район, с. Зактуй
2.	Площадь объекта ± величина погрешности определения площади (P ± ΔP)	-
3.	Иные характеристики объекта	-

ОПИСАНИЕ МЕСТОПОЛОЖЕНИЯ ГРАНИЦ					
Зона сельскохозяйственного использования (наименование объекта)					
Сведения о местоположении границ объекта					
1. Система координат <u>МСК-03, зона 2</u>					
2. Сведения о характерных точках границ объекта					
Обозначение характерных точек части границы	Координаты, м		Метод определения координат характерной точки	Средняя квадратическая погрешность положения характерной точки (Mt), м	Описание обозначения точки на местности
	X	Y			
1	2	3	4	5	6
Часть №1					
471	518227.94	2221817.09	Картометрический	12,5	-
472	518200.42	2221747.98	Картометрический	12,5	-
473	518205.29	2221745.33	Картометрический	12,5	-
474	518254.19	2221734.96	Картометрический	12,5	-
475	518277.90	2221800.37	Картометрический	12,5	-
476	518242.55	2221812.43	Картометрический	12,5	-
Часть №2					
477	518426.29	2219103.80	Картометрический	12,5	-
478	518396.89	2219251.40	Картометрический	12,5	-
479	518399.73	2219252.38	Картометрический	12,5	-

480	518384.54	2219307.18	Картометрический	12,5	-
481	518381.75	2219316.19	Картометрический	12,5	-
482	518366.38	2219365.96	Картометрический	12,5	-
483	518363.13	2219376.46	Картометрический	12,5	-
484	518339.98	2219443.07	Картометрический	12,5	-
485	518330.63	2219466.76	Картометрический	12,5	-
486	518314.48	2219489.42	Картометрический	12,5	-
487	518305.98	2219500.77	Картометрический	12,5	-
488	518264.33	2219472.48	Картометрический	12,5	-
489	518198.22	2219611.51	Картометрический	12,5	-
490	518073.90	2219575.89	Картометрический	12,5	-
491	518141.52	2219432.34	Картометрический	12,5	-
492	518209.09	2219298.85	Картометрический	12,5	-
493	518266.55	2219185.25	Картометрический	12,5	-
494	518261.66	2219021.40	Картометрический	12,5	-
495	518386.60	2219003.83	Картометрический	12,5	-
496	518415.77	2219002.92	Картометрический	12,5	-
497	518318.27	2219282.67	Картометрический	12,5	-
498	518313.12	2219298.57	Картометрический	12,5	-
499	518325.70	2219302.64	Картометрический	12,5	-
500	518330.84	2219286.75	Картометрический	12,5	-
Часть №3					
501	518770.31	2219384.68	Картометрический	12,5	-
502	518523.17	2219324.92	Картометрический	12,5	-
503	518531.94	2219267.56	Картометрический	12,5	-
504	518494.90	2219263.86	Картометрический	12,5	-
505	518485.98	2219315.93	Картометрический	12,5	-

506	518446.09	2219306.28	Картометрический	12,5	-
507	518481.72	2219098.91	Картометрический	12,5	-
508	518613.60	2219112.00	Картометрический	12,5	-
509	518718.23	2219122.38	Картометрический	12,5	-
510	518801.99	2219130.68	Картометрический	12,5	-
511	518779.13	2219323.76	Картометрический	12,5	-
Часть №4					
512	518585.54	2219691.65	Картометрический	12,5	-
513	518397.69	2219636.18	Картометрический	12,5	-
514	518308.25	2219765.59	Картометрический	12,5	-
515	518225.95	2219719.37	Картометрический	12,5	-
516	518308.46	2219585.12	Картометрический	12,5	-
517	518353.67	2219495.92	Картометрический	12,5	-
518	518388.39	2219396.73	Картометрический	12,5	-
519	518394.17	2219390.75	Картометрический	12,5	-
520	518408.04	2219348.93	Картометрический	12,5	-
521	518497.79	2219366.58	Картометрический	12,5	-
522	518503.53	2219352.78	Картометрический	12,5	-
523	518499.22	2219366.28	Картометрический	12,5	-
524	518492.82	2219390.89	Картометрический	12,5	-
525	518493.78	2219403.09	Картометрический	12,5	-
526	518495.41	2219411.09	Картометрический	12,5	-
527	518509.91	2219425.13	Картометрический	12,5	-
528	518528.25	2219430.48	Картометрический	12,5	-
529	518538.29	2219403.70	Картометрический	12,5	-
530	518541.72	2219390.43	Картометрический	12,5	-
531	518544.99	2219377.78	Картометрический	12,5	-
532	518548.47	2219362.69	Картометрический	12,5	-

533	518736.44	2219420.97	Картометрический	12,5	-
534	518934.35	2219468.59	Картометрический	12,5	-
535	519137.55	2219503.52	Картометрический	12,5	-
536	519103.95	2219759.45	Картометрический	12,5	-
537	518822.62	2219771.00	Картометрический	12,5	-
538	518652.44	2219686.90	Картометрический	12,5	-
539	518588.95	2219666.77	Картометрический	12,5	-
540	518401.13	2219410.55	Картометрический	12,5	-
541	518400.80	2219411.50	Картометрический	12,5	-
542	518401.75	2219411.83	Картометрический	12,5	-
543	518402.08	2219410.88	Картометрический	12,5	-
544	518381.07	2219476.92	Картометрический	12,5	-
545	518380.74	2219477.86	Картометрический	12,5	-
546	518381.69	2219478.18	Картометрический	12,5	-
547	518382.01	2219477.24	Картометрический	12,5	-
548	518361.40	2219544.29	Картометрический	12,5	-
549	518361.08	2219545.24	Картометрический	12,5	-
550	518362.02	2219545.56	Картометрический	12,5	-
551	518362.35	2219544.61	Картометрический	12,5	-
552	518342.05	2219609.80	Картометрический	12,5	-
553	518341.72	2219610.75	Картометрический	12,5	-
554	518342.67	2219611.08	Картометрический	12,5	-
555	518342.99	2219610.13	Картометрический	12,5	-

556	518321.70	2219677.54	Картометрический	12,5	-
557	518321.38	2219678.49	Картометрический	12,5	-
558	518322.32	2219678.82	Картометрический	12,5	-
559	518322.65	2219677.87	Картометрический	12,5	-
560	518301.84	2219745.82	Картометрический	12,5	-
561	518301.51	2219746.77	Картометрический	12,5	-
562	518302.45	2219747.10	Картометрический	12,5	-
563	518302.78	2219746.15	Картометрический	12,5	-
<b>3. Сведения о характерных точках части (частей) границы объекта</b>					
Обозначение характерных точек части границы	Координаты, м		Метод определения координат характерной точки	Средняя квадратическая погрешность положения характерной точки (Mt), м	Описание обозначения точки на местности
	X	Y			
-	-	-	-	-	-

<b>ОПИСАНИЕ МЕСТОПОЛОЖЕНИЯ ГРАНИЦ</b>		
<u>Зона автомобильного транспорта</u> (наименование объекта)		
Сведения об объекте		
<b>№ п/п</b>	<b>Характеристики объекта</b>	<b>Описание характеристик</b>
<b>1</b>	<b>2</b>	<b>3</b>
1.	Местоположение объекта	Российская Федерация, Республика Бурятия, Тункинский район, с. Зактуй
2.	Площадь объекта ± величина погрешности определения площади (P ± ΔP)	-
3.	Иные характеристики объекта	-

## ОПИСАНИЕ МЕСТОПОЛОЖЕНИЯ ГРАНИЦ

Зона автомобильного транспорта  
(наименование объекта)

Сведения о местоположении границ объекта

1. Система координат МСК-03,зона 2

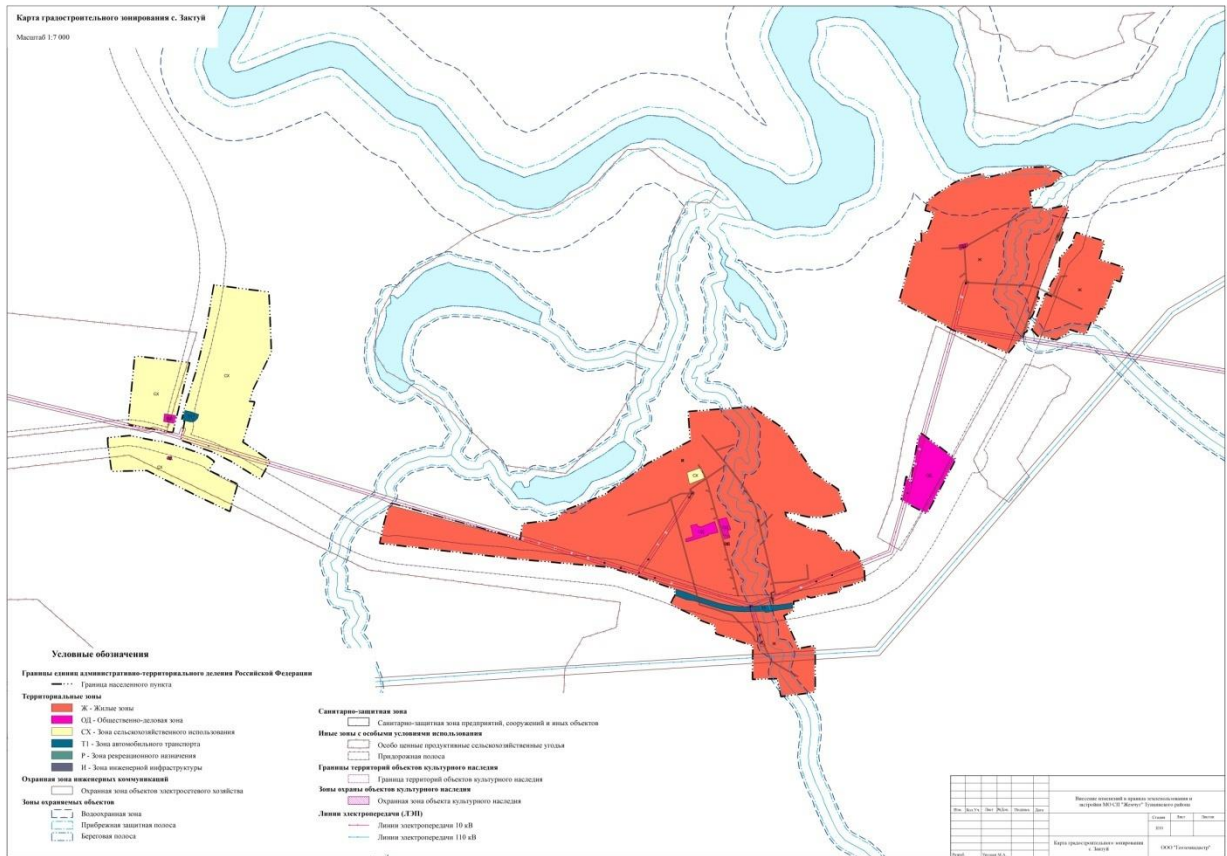
2. Сведения о характерных точках границ объекта

Обозначение характерных точек части границы	Координаты, м		Метод определения координат характерной точки	Средняя квадратическая погрешность положения характерной точки (Mt), м	Описание обозначения точки на местности
	X	Y			
1	2	3	4	5	6
Часть №1					
564	517634.98	2222143.78	Картометрический	12,5	-
565	517634.49	2222139.81	Картометрический	12,5	-
566	517637.65	2222139.03	Картометрический	12,5	-
567	517643.13	2222137.94	Картометрический	12,5	-
568	517647.88	2222137.00	Картометрический	12,5	-
569	517669.43	2222132.74	Картометрический	12,5	-
570	517687.75	2222129.11	Картометрический	12,5	-
571	517690.63	2222141.50	Картометрический	12,5	-
572	517692.18	2222141.10	Картометрический	12,5	-
573	517692.77	2222145.02	Картометрический	12,5	-
574	517689.35	2222145.69	Картометрический	12,5	-
575	517685.55	2222132.45	Картометрический	12,5	-
576	517670.49	2222135.80	Картометрический	12,5	-
577	517649.10	2222140.56	Картометрический	12,5	-
578	517643.35	2222141.84	Картометрический	12,5	-
579	517638.13	2222143.00	Картометрический	12,5	-
Часть №2					

580	517621.77	2221978.52	Картометрический	12,5	-
581	517620.71	2222007.14	Картометрический	12,5	-
582	517623.21	2222035.89	Картометрический	12,5	-
583	517621.68	2222034.38	Картометрический	12,5	-
584	517620.17	2222040.48	Картометрический	12,5	-
585	517623.56	2222040.08	Картометрический	12,5	-
586	517625.49	2222062.20	Картометрический	12,5	-
587	517626.83	2222100.42	Картометрический	12,5	-
588	517629.12	2222163.36	Картометрический	12,5	-
589	517633.97	2222201.76	Картометрический	12,5	-
590	517639.62	2222235.27	Картометрический	12,5	-
591	517615.40	2222235.79	Картометрический	12,5	-
592	517610.31	2222205.77	Картометрический	12,5	-
593	517605.32	2222166.39	Картометрический	12,5	-
594	517593.50	2222106.90	Картометрический	12,5	-
595	517600.09	2222095.92	Картометрический	12,5	-
596	517598.99	2222071.33	Картометрический	12,5	-
597	517598.20	2222046.66	Картометрический	12,5	-
598	517599.14	2222046.32	Картометрический	12,5	-
599	517598.80	2222045.39	Картометрический	12,5	-
600	517597.86	2222045.72	Картометрический	12,5	-
601	517596.74	2222006.26	Картометрический	12,5	-
602	517597.80	2221977.65	Картометрический	12,5	-
603	517601.35	2221944.24	Картометрический	12,5	-
604	517604.90	2221913.30	Картометрический	12,5	-
605	517614.55	2221877.68	Картометрический	12,5	-
606	517626.42	2221839.05	Картометрический	12,5	-
607	517648.46	2221770.48	Картометрический	12,5	-



608	517653.95	2221731.61	Картометрический	12,5	-
609	517674.19	2221680.25	Картометрический	12,5	-
610	517704.53	2221678.80	Картометрический	12,5	-
611	517687.31	2221735.24	Картометрический	12,5	-
612	517671.30	2221777.81	Картометрический	12,5	-
613	517649.35	2221846.14	Картометрический	12,5	-
614	517636.61	2221885.48	Картометрический	12,5	-
615	517630.07	2221917.61	Картометрический	12,5	-
616	517625.20	2221946.80	Картометрический	12,5	-
Часть №3					
617	518493.78	2219403.09	Картометрический	12,5	-
618	518492.82	2219390.89	Картометрический	12,5	-
619	518499.22	2219366.28	Картометрический	12,5	-
620	518503.53	2219352.78	Картометрический	12,5	-
621	518548.47	2219362.69	Картометрический	12,5	-
622	518544.99	2219377.78	Картометрический	12,5	-
623	518541.72	2219390.43	Картометрический	12,5	-
624	518538.29	2219403.70	Картометрический	12,5	-
625	518528.25	2219430.48	Картометрический	12,5	-
626	518509.91	2219425.13	Картометрический	12,5	-
627	518495.41	2219411.09	Картометрический	12,5	-
3. Сведения о характерных точках части (частей) границы объекта					
Обозначение характерных точек части границы	Координаты, м		Метод определения координат характерной точки	Средняя квадратическая погрешность положения характерной точки (Mt), м	Описание обозначения точки на местности
	X	Y			
-	-	-	-	-	-



## ОПИСАНИЕ МЕСТОПОЛОЖЕНИЯ ГРАНИЦ

Жилая зона  
(наименование объекта)

Сведения об объекте

№ п/п	Характеристики объекта	Описание характеристик
1	2	3
1.	Местоположение объекта	Российская Федерация, Республика Бурятия, Тункинский район, ул. Охор-Шибирь
2.	Площадь объекта ± величина погрешности определения площади (P ± ΔP)	-
3.	Иные характеристики объекта	-

--	--	--

ОПИСАНИЕ МЕСТОПОЛОЖЕНИЯ ГРАНИЦ					
Жилая зона (наименование объекта)					
Сведения о местоположении границ объекта					
1. Система координат <u>МСК-03.зона2</u>					
2. Сведения о характерных точках границ объекта					
Обозначение характерных точек части границы	Координаты, м		Метод определения координат характерной точки	Средняя квадратическая погрешность положения характерной точки (Mt), м	Описание обозначения точки на местности
	X	Y			
1	2	3	4	5	6
1	515548.76	2206278.15	Картометрический	12,5	-
2	515553.54	2206273.32	Картометрический	12,5	-
3	515624.61	2206345.97	Картометрический	12,5	-
4	515662.25	2206352.89	Картометрический	12,5	-
5	515721.95	2206361.59	Картометрический	12,5	-
6	515824.63	2206376.40	Картометрический	12,5	-
7	515909.81	2206388.69	Картометрический	12,5	-
8	515993.83	2206401.28	Картометрический	12,5	-
9	516084.54	2206414.40	Картометрический	12,5	-
10	516164.99	2206426.04	Картометрический	12,5	-
11	516236.92	2206436.87	Картометрический	12,5	-
12	516352.99	2206381.91	Картометрический	12,5	-
13	516405.22	2206427.51	Картометрический	12,5	-
14	516436.73	2206429.50	Картометрический	12,5	-
15	516476.15	2206335.15	Картометрический	12,5	-
16	516480.15	2206334.86	Картометрический	12,5	-

17	516479.15	2206387.53	Картометрический	12,5	-
18	516510.01	2206382.69	Картометрический	12,5	-
19	516545.65	2206397.61	Картометрический	12,5	-
20	516574.08	2206421.96	Картометрический	12,5	-
21	516589.74	2206446.53	Картометрический	12,5	-
22	516587.69	2206518.59	Картометрический	12,5	-
23	516612.92	2206564.90	Картометрический	12,5	-
24	516595.59	2206611.21	Картометрический	12,5	-
25	516599.04	2206638.93	Картометрический	12,5	-
26	516616.31	2206653.82	Картометрический	12,5	-
27	516632.64	2206694.74	Картометрический	12,5	-
28	516651.44	2206710.12	Картометрический	12,5	-
29	516688.46	2206714.67	Картометрический	12,5	-
30	516714.65	2206689.61	Картометрический	12,5	-
31	516792.55	2206662.06	Картометрический	12,5	-
32	516823.44	2206623.56	Картометрический	12,5	-
33	516866.14	2206573.10	Картометрический	12,5	-
34	516881.75	2206560.79	Картометрический	12,5	-
35	516863.04	2206511.96	Картометрический	12,5	-
36	516821.26	2206393.35	Картометрический	12,5	-
37	516818.90	2206390.80	Картометрический	12,5	-
38	516811.56	2206365.82	Картометрический	12,5	-
39	516809.03	2206358.62	Картометрический	12,5	-
40	516790.30	2206323.43	Картометрический	12,5	-
41	516772.05	2206287.59	Картометрический	12,5	-
42	516757.78	2206236.21	Картометрический	12,5	-
43	516733.78	2206236.88	Картометрический	12,5	-
44	516720.55	2206201.95	Картометрический	12,5	-

45	516657.05	2206203.01	Картометрический	12,5	-
46	516629.01	2206189.25	Картометрический	12,5	-
47	516596.20	2206130.52	Картометрический	12,5	-
48	516517.36	2206058.55	Картометрический	12,5	-
49	516491.42	2206081.30	Картометрический	12,5	-
50	516443.10	2206050.52	Картометрический	12,5	-
51	516380.88	2206079.25	Картометрический	12,5	-
52	516151.72	2205864.79	Картометрический	12,5	-
53	516103.02	2205767.03	Картометрический	12,5	-
54	516109.09	2205747.02	Картометрический	12,5	-
55	516126.00	2205735.98	Картометрический	12,5	-
56	516215.32	2205761.36	Картометрический	12,5	-
57	516322.93	2205778.30	Картометрический	12,5	-
58	516351.94	2205774.88	Картометрический	12,5	-
59	516380.71	2205762.19	Картометрический	12,5	-
60	516404.29	2205704.68	Картометрический	12,5	-
61	516423.62	2205685.63	Картометрический	12,5	-
62	516445.70	2205670.49	Картометрический	12,5	-
63	516459.03	2205625.15	Картометрический	12,5	-
64	516458.56	2205607.96	Картометрический	12,5	-
65	516493.84	2205527.62	Картометрический	12,5	-
66	516796.79	2205592.44	Картометрический	12,5	-
67	516864.25	2205403.26	Картометрический	12,5	-
68	516905.33	2205340.75	Картометрический	12,5	-
69	516966.12	2205243.19	Картометрический	12,5	-
70	517248.93	2204961.23	Картометрический	12,5	-
71	517318.77	2205216.82	Картометрический	12,5	-
72	517281.95	2205231.66	Картометрический	12,5	-

73	517287.51	2205321.36	Картометрический	12,5	-
74	517208.21	2205343.73	Картометрический	12,5	-
75	517191.02	2205401.93	Картометрический	12,5	-
76	517339.19	2205445.60	Картометрический	12,5	-
77	517376.58	2205476.74	Картометрический	12,5	-
78	517342.67	2205572.37	Картометрический	12,5	-
79	517206.50	2205563.07	Картометрический	12,5	-
80	517186.75	2205636.76	Картометрический	12,5	-
81	517230.97	2205673.54	Картометрический	12,5	-
82	517297.78	2205676.18	Картометрический	12,5	-
83	517358.63	2205696.68	Картометрический	12,5	-
84	517346.73	2205763.49	Картометрический	12,5	-
85	517191.95	2205746.29	Картометрический	12,5	-
86	517114.55	2205755.55	Картометрический	12,5	-
87	517076.18	2205830.30	Картометрический	12,5	-
88	516994.83	2205797.23	Картометрический	12,5	-
89	516963.08	2205742.99	Картометрический	12,5	-
90	516935.25	2205722.12	Картометрический	12,5	-
91	516905.41	2205744.08	Картометрический	12,5	-
92	516642.70	2205715.45	Картометрический	12,5	-
93	516625.02	2205746.35	Картометрический	12,5	-
94	516633.34	2205772.77	Картометрический	12,5	-
95	516646.51	2205856.90	Картометрический	12,5	-
96	516666.54	2205882.93	Картометрический	12,5	-
97	516687.18	2205949.08	Картометрический	12,5	-
98	516730.57	2205992.47	Картометрический	12,5	-
99	516784.55	2206006.23	Картометрический	12,5	-
100	516928.97	2205991.39	Картометрический	12,5	-

101	516939.10	2206019.39	Картометрический	12,5	-
102	516931.16	2206065.43	Картометрический	12,5	-
103	516918.46	2206081.30	Картометрический	12,5	-
104	516850.61	2206115.98	Картометрический	12,5	-
105	516798.87	2206161.74	Картометрический	12,5	-
106	516802.57	2206210.42	Картометрический	12,5	-
107	516823.74	2206234.76	Картометрический	12,5	-
108	516802.04	2206260.16	Картометрический	12,5	-
109	516771.89	2206235.82	Картометрический	12,5	-
110	516761.90	2206236.10	Картометрический	12,5	-
111	516775.80	2206286.14	Картометрический	12,5	-
112	516793.45	2206320.79	Картометрический	12,5	-
113	516807.72	2206324.54	Картометрический	12,5	-
114	516811.24	2206301.76	Картометрический	12,5	-
115	516866.09	2206244.73	Картометрический	12,5	-
116	516972.57	2206180.88	Картометрический	12,5	-
117	516997.31	2206154.56	Картометрический	12,5	-
118	517036.11	2206149.59	Картометрический	12,5	-
119	517069.97	2206104.08	Картометрический	12,5	-
120	517219.20	2206129.48	Картометрический	12,5	-
121	517302.81	2206097.98	Картометрический	12,5	-
122	517382.52	2206105.33	Картометрический	12,5	-
123	517446.74	2206197.22	Картометрический	12,5	-
124	517406.52	2206236.37	Картометрический	12,5	-
125	517337.73	2206225.79	Картометрический	12,5	-
126	517308.10	2206252.25	Картометрический	12,5	-
127	517230.84	2206256.48	Картометрический	12,5	-
128	517221.31	2206286.12	Картометрический	12,5	-

129	517110.21	2206286.11	Картометрический	12,5	-
130	517134.24	2206506.74	Картометрический	12,5	-
131	517205.04	2206494.95	Картометрический	12,5	-
132	517250.30	2206467.72	Картометрический	12,5	-
133	517272.07	2206422.15	Картометрический	12,5	-
134	517280.41	2206359.92	Картометрический	12,5	-
135	517279.21	2206334.76	Картометрический	12,5	-
136	517304.53	2206327.27	Картометрический	12,5	-
137	517323.25	2206334.71	Картометрический	12,5	-
138	517325.30	2206356.72	Картометрический	12,5	-
139	517363.95	2206382.30	Картометрический	12,5	-
140	517402.12	2206386.63	Картометрический	12,5	-
141	517412.76	2206410.36	Картометрический	12,5	-
142	517403.30	2206467.62	Картометрический	12,5	-
143	517365.72	2206491.20	Картометрический	12,5	-
144	517335.94	2206528.42	Картометрический	12,5	-
145	517332.85	2206599.50	Картометрический	12,5	-
146	517319.67	2206666.87	Картометрический	12,5	-
147	517272.86	2206701.17	Картометрический	12,5	-
148	517241.32	2206764.97	Картометрический	12,5	-
149	517286.00	2206864.77	Картометрический	12,5	-
150	517286.78	2206893.73	Картометрический	12,5	-
151	517265.47	2206913.04	Картометрический	12,5	-
152	517125.11	2206906.12	Картометрический	12,5	-
153	517039.87	2206859.41	Картометрический	12,5	-
154	516935.23	2206838.31	Картометрический	12,5	-
155	516920.59	2206845.64	Картометрический	12,5	-
156	516896.62	2206895.50	Картометрический	12,5	-



157	516891.42	2206954.40	Картометрический	12,5	-
158	516875.84	2207025.32	Картометрический	12,5	-
159	516889.00	2207058.62	Картометрический	12,5	-
160	516909.53	2207119.82	Картометрический	12,5	-
161	516924.65	2207160.64	Картометрический	12,5	-
162	516930.98	2207179.99	Картометрический	12,5	-
163	517017.06	2207189.37	Картометрический	12,5	-
164	517090.72	2207225.03	Картометрический	12,5	-
165	517124.36	2207249.12	Картометрический	12,5	-
166	517140.85	2207266.68	Картометрический	12,5	-
167	517195.33	2207390.98	Картометрический	12,5	-
168	517232.05	2207423.21	Картометрический	12,5	-
169	517321.19	2207443.94	Картометрический	12,5	-
170	517374.15	2207430.84	Картометрический	12,5	-
171	517429.97	2207385.01	Картометрический	12,5	-
172	517457.77	2207326.99	Картометрический	12,5	-
173	517459.88	2207286.46	Картометрический	12,5	-
174	517601.43	2207237.52	Картометрический	12,5	-
175	517653.69	2207195.18	Картометрический	12,5	-
176	517670.89	2207220.98	Картометрический	12,5	-
177	517665.60	2207299.69	Картометрический	12,5	-
178	517665.57	2207370.30	Картометрический	12,5	-
179	517662.95	2207404.86	Картометрический	12,5	-
180	517671.55	2207447.20	Картометрический	12,5	-
181	517693.38	2207471.01	Картометрический	12,5	-
182	517731.08	2207484.24	Картометрический	12,5	-
183	517766.14	2207502.10	Картометрический	12,5	-
184	517809.79	2207499.45	Картометрический	12,5	-

185	517858.74	2207476.96	Картометрический	12,5	-
186	518073.40	2207506.47	Картометрический	12,5	-
187	518155.17	2207652.38	Картометрический	12,5	-
188	518251.05	2207841.19	Картометрический	12,5	-
189	518220.42	2207907.40	Картометрический	12,5	-
190	518207.37	2207935.85	Картометрический	12,5	-
191	518172.00	2207987.70	Картометрический	12,5	-
192	518170.30	2208023.22	Картометрический	12,5	-
193	518159.16	2208066.59	Картометрический	12,5	-
194	518153.27	2208113.80	Картометрический	12,5	-
195	518153.28	2208151.83	Картометрический	12,5	-
196	518157.70	2208232.26	Картометрический	12,5	-
197	517827.95	2208225.23	Картометрический	12,5	-
198	517826.55	2208044.49	Картометрический	12,5	-
199	517685.72	2208004.98	Картометрический	12,5	-
200	517206.81	2208007.89	Картометрический	12,5	-
201	516944.63	2207926.96	Картометрический	12,5	-
202	516741.14	2207945.98	Картометрический	12,5	-
203	516749.93	2208089.34	Картометрический	12,5	-
204	516739.31	2208089.81	Картометрический	12,5	-
205	516745.73	2208177.05	Картометрический	12,5	-
206	516636.67	2208188.26	Картометрический	12,5	-
207	516653.13	2208863.97	Картометрический	12,5	-
208	516482.51	2208924.41	Картометрический	12,5	-
209	516269.31	2208947.28	Картометрический	12,5	-
210	516252.60	2208946.37	Картометрический	12,5	-
211	516216.46	2208952.86	Картометрический	12,5	-
212	516129.68	2208967.93	Картометрический	12,5	-

213	516125.48	2208923.03	Картометрический	12,5	-
214	516023.52	2208924.76	Картометрический	12,5	-
215	516017.92	2208840.72	Картометрический	12,5	-
216	515876.05	2208839.74	Картометрический	12,5	-
217	515767.21	2207863.78	Картометрический	12,5	-
218	515609.00	2207879.00	Картометрический	12,5	-
219	515605.03	2207778.77	Картометрический	12,5	-
220	515588.96	2207640.14	Картометрический	12,5	-
221	515741.87	2207627.11	Картометрический	12,5	-
222	515694.63	2207046.71	Картометрический	12,5	-
223	515690.71	2206668.74	Картометрический	12,5	-
224	515592.40	2206658.57	Картометрический	12,5	-
225	515553.68	2206318.13	Картометрический	12,5	-
226	516192.76	2207624.41	Картометрический	12,5	-
227	516210.96	2207616.36	Картометрический	12,5	-
228	516208.68	2207592.24	Картометрический	12,5	-
229	516203.34	2207592.02	Картометрический	12,5	-
230	516148.73	2207596.68	Картометрический	12,5	-
231	516149.37	2207609.80	Картометрический	12,5	-
232	516137.51	2207611.28	Картометрический	12,5	-
233	516133.07	2207621.87	Картометрический	12,5	-
234	516133.28	2207627.16	Картометрический	12,5	-
235	516145.35	2207627.16	Картометрический	12,5	-
236	516152.54	2207624.62	Картометрический	12,5	-
237	516167.36	2207473.10	Картометрический	12,5	-
238	516235.52	2207470.35	Картометрический	12,5	-

239	516245.04	2207453.63	Картометрический	12,5	-
240	516236.00	2207238.05	Картометрический	12,5	-
241	516160.38	2207241.33	Картометрический	12,5	-
242	516161.86	2207315.83	Картометрический	12,5	-
243	516164.40	2207401.14	Картометрический	12,5	-
244	516625.92	2205837.08	Картометрический	12,5	-
245	516624.98	2205836.73	Картометрический	12,5	-
246	516624.64	2205837.67	Картометрический	12,5	-
247	516625.58	2205838.02	Картометрический	12,5	-
248	516670.20	2205690.87	Картометрический	12,5	-
249	516670.55	2205689.94	Картометрический	12,5	-
250	516669.61	2205689.58	Картометрический	12,5	-
251	516669.26	2205690.52	Картометрический	12,5	-
252	516692.98	2205616.56	Картометрический	12,5	-
253	516693.32	2205615.62	Картометрический	12,5	-
254	516692.38	2205615.28	Картометрический	12,5	-
255	516692.04	2205616.22	Картометрический	12,5	-
256	516603.13	2205908.85	Картометрический	12,5	-
257	516602.79	2205909.79	Картометрический	12,5	-
258	516603.73	2205910.13	Картометрический	12,5	-
259	516604.07	2205909.20	Картометрический	12,5	-
260	516581.51	2205979.40	Картометрический	12,5	-
261	516581.16	2205980.34	Картометрический	12,5	-

262	516582.09	2205980.69	Картометрический	12,5	-
263	516582.45	2205979.75	Картометрический	12,5	-
264	516559.21	2206052.44	Картометрический	12,5	-
265	516558.87	2206053.37	Картометрический	12,5	-
266	516559.81	2206053.73	Картометрический	12,5	-
267	516560.15	2206052.79	Картометрический	12,5	-

3. Сведения о характерных точках части (частей) границы объекта

Обозначение характерных точек части границы	Координаты, м		Метод определения координат характерной точки	Средняя квадратическая погрешность положения характерной точки (Mt), м	Описание обозначения точки на местности
	X	Y			
-	-	-	-	-	-

**ОПИСАНИЕ МЕСТОПОЛОЖЕНИЯ ГРАНИЦ**

Зоны инженерной инфраструктуры

(наименование объекта)

Сведения об объекте

№ п/п	Характеристики объекта	Описание характеристик
1	2	3
1.	Местоположение объекта	Российская Федерация, Республика Бурятия, Тункинский район, ул. Охор-Шибирь
2.	Площадь объекта ± величина погрешности определения площади ( $P \pm \Delta P$ )	-
3.	Иные характеристики объекта	-

**ОПИСАНИЕ МЕСТОПОЛОЖЕНИЯ ГРАНИЦ**

Зоны инженерной инфраструктуры

(наименование объекта)

Сведения о местоположении границ объекта					
1. Система координат <u>МСК-03, зона 2</u>					
2. Сведения о характерных точках границ объекта					
Обозначение характерных точек части границы	Координаты, м		Метод определения координат характерной точки	Средняя квадратическая погрешность положения характерной точки (Mt), м	Описание обозначения точки на местности
	X	Y			
1	2	3	4	5	6
Часть №1					
268	515662.01	2206364.00	Картометрический	12,5	-
269	515661.01	2206363.87	Картометрический	12,5	-
270	515661.17	2206362.88	Картометрический	12,5	-
271	515662.15	2206363.02	Картометрический	12,5	-
Часть №2					
272	515721.71	2206372.70	Картометрический	12,5	-
273	515720.72	2206372.57	Картометрический	12,5	-
274	515720.87	2206371.59	Картометрический	12,5	-
275	515721.86	2206371.72	Картометрический	12,5	-
Часть №3					
276	515824.50	2206387.53	Картометрический	12,5	-
277	515823.52	2206387.40	Картометрический	12,5	-
278	515823.65	2206386.41	Картометрический	12,5	-
279	515824.64	2206386.55	Картометрический	12,5	-
Часть №4					
280	515909.57	2206399.82	Картометрический	12,5	-
281	515908.58	2206399.68	Картометрический	12,5	-
282	515908.73	2206398.69	Картометрический	12,5	-
283	515909.71	2206398.84	Картометрический	12,5	-
Часть №5					
284	515993.59	2206412.39	Картометрический	12,5	-

285	515992.60	2206412.26	Картометрический	12,5	-
286	515992.74	2206411.25	Картометрический	12,5	-
287	515993.73	2206411.40	Картометрический	12,5	-
Часть №6					
288	516084.29	2206425.53	Картометрический	12,5	-
289	516083.31	2206425.36	Картометрический	12,5	-
290	516083.49	2206424.37	Картометрический	12,5	-
291	516084.48	2206424.56	Картометрический	12,5	-
Часть №7					
292	516164.75	2206437.15	Картометрический	12,5	-
293	516163.76	2206437.01	Картометрический	12,5	-
294	516163.89	2206436.03	Картометрический	12,5	-
295	516164.88	2206436.15	Картометрический	12,5	-
Часть №8					
296	516217.09	2207215.61	Картометрический	12,5	-
297	516216.12	2207215.03	Картометрический	12,5	-
298	516216.73	2207214.08	Картометрический	12,5	-
299	516217.69	2207214.66	Картометрический	12,5	-
Часть №9					
300	516221.97	2207561.30	Картометрический	12,5	-
301	516221.12	2207560.72	Картометрический	12,5	-
302	516221.73	2207559.88	Картометрический	12,5	-
303	516222.59	2207560.47	Картометрический	12,5	-
Часть №10					
304	516220.75	2207207.76	Картометрический	12,5	-
305	516219.88	2207207.22	Картометрический	12,5	-
306	516222.05	2207203.78	Картометрический	12,5	-
307	516222.91	2207204.30	Картометрический	12,5	-
Часть №11					
308	516223.70	2207243.88	Картометрический	12,5	-

309	516223.66	2207241.88	Картометрический	12,5	-
310	516225.56	2207241.84	Картометрический	12,5	-
311	516225.64	2207243.83	Картометрический	12,5	-
Часть №12					
312	516228.10	2207252.22	Картометрический	12,5	-
313	516226.52	2207248.44	Картометрический	12,5	-
314	516227.44	2207248.01	Картометрический	12,5	-
315	516229.04	2207251.80	Картометрический	12,5	-
Часть №13					
316	516229.60	2207569.16	Картометрический	12,5	-
317	516227.25	2207565.67	Картометрический	12,5	-
318	516228.11	2207565.10	Картометрический	12,5	-
319	516230.46	2207568.59	Картометрический	12,5	-
Часть №14					
320	516232.48	2207263.77	Картометрический	12,5	-
321	516232.31	2207262.79	Картометрический	12,5	-
322	516233.29	2207262.60	Картометрический	12,5	-
323	516233.47	2207263.60	Картометрический	12,5	-
Часть №15					
324	516227.20	2207202.54	Картометрический	12,5	-
325	516226.87	2207195.17	Картометрический	12,5	-
326	516233.58	2207195.39	Картометрический	12,5	-
Часть №16					
327	516238.54	2207329.03	Картометрический	12,5	-
328	516238.45	2207328.03	Картометрический	12,5	-
329	516239.43	2207327.93	Картометрический	12,5	-
330	516239.53	2207328.93	Картометрический	12,5	-
Часть №17					
331	516243.62	2206449.02	Картометрический	12,5	-
332	516242.63	2206448.90	Картометрический	12,5	-



333	516242.76	2206447.90	Картометрический	12,5	-
334	516243.76	2206448.04	Картометрический	12,5	-
Часть №18					
335	516243.56	2207137.57	Картометрический	12,5	-
336	516242.62	2207137.26	Картометрический	12,5	-
337	516242.91	2207136.31	Картометрический	12,5	-
338	516243.87	2207136.61	Картометрический	12,5	-
Часть №19					
339	516244.16	2207393.66	Картометрический	12,5	-
340	516244.07	2207392.66	Картометрический	12,5	-
341	516245.06	2207392.57	Картометрический	12,5	-
342	516245.16	2207393.56	Картометрический	12,5	-
Часть №20					
343	516250.57	2207460.72	Картометрический	12,5	-
344	516250.46	2207459.71	Картометрический	12,5	-
345	516251.46	2207459.61	Картометрический	12,5	-
346	516251.56	2207460.61	Картометрический	12,5	-
Часть №21					
347	516253.38	2207191.57	Картометрический	12,5	-
348	516252.91	2207190.66	Картометрический	12,5	-
349	516257.10	2207188.61	Картометрический	12,5	-
350	516257.56	2207189.51	Картометрический	12,5	-
Часть №22					
351	516257.39	2207534.30	Картометрический	12,5	-
352	516257.30	2207533.30	Картометрический	12,5	-
353	516258.29	2207533.20	Картометрический	12,5	-
354	516258.39	2207534.21	Картометрический	12,5	-
Часть №23					
355	516260.33	2207563.83	Картометрический	12,5	-
356	516260.16	2207562.85	Картометрический	12,5	-

357	516261.14	2207562.67	Картометрический	12,5	-
358	516261.31	2207563.66	Картометрический	12,5	-
Часть №24					
359	516263.92	2207065.45	Картометрический	12,5	-
360	516262.96	2207065.15	Картометрический	12,5	-
361	516263.27	2207064.20	Картометрический	12,5	-
362	516264.22	2207064.49	Картометрический	12,5	-
Часть №25					
363	516265.39	2207612.91	Картометрический	12,5	-
364	516265.16	2207611.89	Картометрический	12,5	-
365	516270.24	2207610.85	Картометрический	12,5	-
366	516270.48	2207611.84	Картометрический	12,5	-
Часть №26					
367	516281.71	2207004.90	Картометрический	12,5	-
368	516280.75	2207004.60	Картометрический	12,5	-
369	516281.06	2207003.65	Картометрический	12,5	-
370	516282.01	2207003.94	Картометрический	12,5	-
Часть №27					
371	516282.13	2207697.85	Картометрический	12,5	-
372	516281.93	2207696.87	Картометрический	12,5	-
373	516282.92	2207696.68	Картометрический	12,5	-
374	516283.11	2207697.66	Картометрический	12,5	-
Часть №28					
375	516296.06	2207765.43	Картометрический	12,5	-
376	516295.86	2207764.44	Картометрический	12,5	-
377	516296.85	2207764.25	Картометрический	12,5	-
378	516297.04	2207765.23	Картометрический	12,5	-
Часть №29					
379	516300.36	2206940.30	Картометрический	12,5	-
380	516299.40	2206940.00	Картометрический	12,5	-

381	516299.71	2206939.05	Картометрический	12,5	-
382	516300.65	2206939.35	Картометрический	12,5	-
Часть №30					
383	516306.68	2207164.59	Картометрический	12,5	-
384	516306.29	2207163.67	Картометрический	12,5	-
385	516307.21	2207163.28	Картометрический	12,5	-
386	516307.60	2207164.20	Картометрический	12,5	-
Часть №31					
387	516312.47	2207844.45	Картометрический	12,5	-
388	516312.29	2207843.46	Картометрический	12,5	-
389	516313.27	2207843.28	Картометрический	12,5	-
390	516313.45	2207844.25	Картометрический	12,5	-
Часть №32					
391	516316.12	2206884.04	Картометрический	12,5	-
392	516315.17	2206883.74	Картометрический	12,5	-
393	516315.47	2206882.79	Картометрический	12,5	-
394	516316.42	2206883.10	Картометрический	12,5	-
Часть №33					
395	516325.10	2206460.43	Картометрический	12,5	-
396	516324.12	2206460.33	Картометрический	12,5	-
397	516324.20	2206459.33	Картометрический	12,5	-
398	516325.20	2206459.42	Картометрический	12,5	-
Часть №34					
399	516329.54	2207925.47	Картометрический	12,5	-
400	516329.35	2207924.49	Картометрический	12,5	-
401	516330.34	2207924.29	Картометрический	12,5	-
402	516330.53	2207925.28	Картометрический	12,5	-
Часть №35					
403	516333.43	2206824.15	Картометрический	12,5	-
404	516332.47	2206823.84	Картометрический	12,5	-

405	516332.78	2206822.90	Картометрический	12,5	-
406	516333.72	2206823.20	Картометрический	12,5	-
Часть №36					
407	516343.11	2207992.09	Картометрический	12,5	-
408	516342.93	2207991.12	Картометрический	12,5	-
409	516343.91	2207990.92	Картометрический	12,5	-
410	516344.09	2207991.90	Картометрический	12,5	-
Часть №37					
411	516356.49	2206744.36	Картометрический	12,5	-
412	516355.53	2206744.04	Картометрический	12,5	-
413	516355.84	2206743.10	Картометрический	12,5	-
414	516356.78	2206743.40	Картометрический	12,5	-
Часть №38					
415	516357.67	2208065.17	Картометрический	12,5	-
416	516357.47	2208064.18	Картометрический	12,5	-
417	516358.46	2208064.01	Картометрический	12,5	-
418	516358.64	2208064.99	Картометрический	12,5	-
Часть №39					
419	516365.24	2207135.64	Картометрический	12,5	-
420	516364.86	2207134.71	Картометрический	12,5	-
421	516365.79	2207134.32	Картометрический	12,5	-
422	516366.16	2207135.25	Картометрический	12,5	-
Часть №40					
423	516373.26	2206686.00	Картометрический	12,5	-
424	516372.30	2206685.70	Картометрический	12,5	-
425	516372.60	2206684.74	Картометрический	12,5	-
426	516373.56	2206685.05	Картометрический	12,5	-
Часть №41					
427	516372.63	2208135.46	Картометрический	12,5	-
428	516372.43	2208134.49	Картометрический	12,5	-

429	516373.42	2208134.29	Картометрический	12,5	-
430	516373.61	2208135.28	Картометрический	12,5	-
Часть №42					
431	516387.51	2208201.00	Картометрический	12,5	-
432	516387.31	2208200.02	Картометрический	12,5	-
433	516388.29	2208199.83	Картометрический	12,5	-
434	516388.49	2208200.82	Картометрический	12,5	-
Часть №43					
435	516389.82	2206627.62	Картометрический	12,5	-
436	516388.88	2206627.33	Картометрический	12,5	-
437	516389.18	2206626.37	Картометрический	12,5	-
438	516390.13	2206626.67	Картометрический	12,5	-
Часть №44					
439	516400.42	2208267.36	Картометрический	12,5	-
440	516400.23	2208266.37	Картометрический	12,5	-
441	516401.21	2208266.18	Картометрический	12,5	-
442	516401.41	2208267.16	Картометрический	12,5	-
Часть №45					
443	516407.29	2206471.92	Картометрический	12,5	-
444	516402.79	2206471.48	Картометрический	12,5	-
445	516402.89	2206470.47	Картометрический	12,5	-
446	516407.39	2206470.93	Картометрический	12,5	-
Часть №46					
447	516407.40	2206567.16	Картометрический	12,5	-
448	516406.45	2206566.85	Картометрический	12,5	-
449	516406.76	2206565.91	Картометрический	12,5	-
450	516407.71	2206566.20	Картометрический	12,5	-
Часть №47					
451	516412.50	2208326.65	Картометрический	12,5	-
452	516412.31	2208325.66	Картометрический	12,5	-

453	516413.29	2208325.48	Картометрический	12,5	-
454	516413.49	2208326.46	Картометрический	12,5	-
Часть №48					
455	516426.90	2206499.62	Картометрический	12,5	-
456	516425.95	2206499.33	Картометрический	12,5	-
457	516426.25	2206498.37	Картометрический	12,5	-
458	516427.20	2206498.68	Картометрический	12,5	-
Часть №49					
459	516428.29	2208398.25	Картометрический	12,5	-
460	516428.09	2208397.27	Картометрический	12,5	-
461	516429.08	2208397.09	Картометрический	12,5	-
462	516429.27	2208398.08	Картометрический	12,5	-
Часть №50					
463	516428.52	2207105.68	Картометрический	12,5	-
464	516428.14	2207104.75	Картометрический	12,5	-
465	516429.06	2207104.38	Картометрический	12,5	-
466	516429.44	2207105.30	Картометрический	12,5	-
Часть №51					
467	516442.76	2208467.55	Картометрический	12,5	-
468	516442.57	2208466.58	Картометрический	12,5	-
469	516443.55	2208466.38	Картометрический	12,5	-
470	516443.74	2208467.37	Картометрический	12,5	-
Часть №52					
471	516445.97	2206438.76	Картометрический	12,5	-
472	516445.05	2206438.37	Картометрический	12,5	-
473	516445.44	2206437.45	Картометрический	12,5	-
474	516446.37	2206437.85	Картометрический	12,5	-
Часть №53					
475	516456.73	2208539.55	Картометрический	12,5	-
476	516456.54	2208538.56	Картометрический	12,5	-

477	516457.53	2208538.38	Картометрический	12,5	-
478	516457.71	2208539.36	Картометрический	12,5	-
Часть №54					
479	516471.15	2208609.49	Картометрический	12,5	-
480	516470.97	2208608.51	Картометрический	12,5	-
481	516471.94	2208608.33	Картометрический	12,5	-
482	516472.14	2208609.31	Картометрический	12,5	-
Часть №55					
483	516477.64	2206338.33	Картометрический	12,5	-
484	516476.71	2206337.94	Картометрический	12,5	-
485	516477.09	2206337.01	Картометрический	12,5	-
486	516478.02	2206337.41	Картометрический	12,5	-
Часть №56					
487	516487.07	2208680.81	Картометрический	12,5	-
488	516486.88	2208679.82	Картометрический	12,5	-
489	516487.86	2208679.64	Картометрический	12,5	-
490	516488.05	2208680.61	Картометрический	12,5	-
Часть №57					
491	516493.95	2207073.83	Картометрический	12,5	-
492	516493.56	2207072.91	Картометрический	12,5	-
493	516494.49	2207072.53	Картометрический	12,5	-
494	516494.87	2207073.46	Картометрический	12,5	-
Часть №58					
495	516496.29	2208724.00	Картометрический	12,5	-
496	516496.11	2208723.02	Картометрический	12,5	-
497	516497.09	2208722.83	Картометрический	12,5	-
498	516497.27	2208723.80	Картометрический	12,5	-
Часть №59					
499	516503.82	2208764.64	Картометрический	12,5	-
500	516503.64	2208763.65	Картометрический	12,5	-

501	516504.62	2208763.47	Картометрический	12,5	-
502	516504.80	2208764.44	Картометрический	12,5	-
Часть №60					
503	516512.07	2208805.06	Картометрический	12,5	-
504	516511.89	2208804.07	Картометрический	12,5	-
505	516512.87	2208803.88	Картометрический	12,5	-
506	516513.06	2208804.86	Картометрический	12,5	-
Часть №61					
507	516522.33	2208847.71	Картометрический	12,5	-
508	516522.14	2208846.73	Картометрический	12,5	-
509	516523.12	2208846.54	Картометрический	12,5	-
510	516523.32	2208847.52	Картометрический	12,5	-
Часть №62					
511	516529.72	2208890.65	Картометрический	12,5	-
512	516529.60	2208889.66	Картометрический	12,5	-
513	516530.59	2208889.54	Картометрический	12,5	-
514	516530.72	2208890.54	Картометрический	12,5	-
Часть №63					
515	516559.95	2207041.66	Картометрический	12,5	-
516	516559.56	2207040.74	Картометрический	12,5	-
517	516560.48	2207040.35	Картометрический	12,5	-
518	516560.87	2207041.27	Картометрический	12,5	-
Часть №64					
519	516627.35	2207008.82	Картометрический	12,5	-
520	516626.96	2207007.89	Картометрический	12,5	-
521	516627.88	2207007.51	Картометрический	12,5	-
522	516628.27	2207008.43	Картометрический	12,5	-
Часть №65					
523	516693.22	2206976.70	Картометрический	12,5	-
524	516692.82	2206975.78	Картометрический	12,5	-



525	516693.75	2206975.40	Картометрический	12,5	-
526	516694.13	2206976.32	Картометрический	12,5	-
Часть №66					
527	516762.34	2206943.62	Картометрический	12,5	-
528	516761.87	2206942.72	Картометрический	12,5	-
529	516762.75	2206942.26	Картометрический	12,5	-
530	516763.22	2206943.15	Картометрический	12,5	-
Часть №67					
531	516823.36	2206914.28	Картометрический	12,5	-
532	516822.98	2206913.35	Картометрический	12,5	-
533	516826.43	2206911.86	Картометрический	12,5	-
534	516826.82	2206912.80	Картометрический	12,5	-
Часть №68					
535	516832.69	2206909.75	Картометрический	12,5	-
536	516832.14	2206908.77	Картометрический	12,5	-
537	516833.13	2206908.19	Картометрический	12,5	-
538	516833.71	2206909.16	Картометрический	12,5	-
3. Сведения о характерных точках части (частей) границы объекта					
Обозначение характерных точек части границы	Координаты, м		Метод определения координат характерной точки	Средняя квадратическая погрешность положения характерной точки (Mt), м	Описание обозначения точки на местности
	X	Y			
-	-	-	-	-	-

### ОПИСАНИЕ МЕСТОПОЛОЖЕНИЯ ГРАНИЦ

Общественно-деловая зона  
(наименование объекта)

Сведения об объекте

№ п/п	Характеристики объекта	Описание характеристик
1	2	3

1.	Местоположение объекта	Российская Федерация, Республика Бурятия, Тункинский район, ул. Охор-Шибирь
2.	Площадь объекта ± величина погрешности определения площади (P ± ΔP)	-
3.	Иные характеристики объекта	-

ОПИСАНИЕ МЕСТОПОЛОЖЕНИЯ ГРАНИЦ					
Общественно-деловая зона (наименование объекта)					
Сведения о местоположении границ объекта					
1. Система координат <u>МСК-03, зона 2</u>					
2. Сведения о характерных точках границ объекта					
Обозначение характерных точек части границы	Координаты, м		Метод определения координат характерной точки	Средняя квадратическая погрешность положения характерной точки (Mt), м	Описание обозначения точки на местности
	X	Y			
1	2	3	4	5	6
Часть №1					
539	516152.54	2207624.62	Картометрический	12,5	-
540	516145.35	2207627.16	Картометрический	12,5	-
541	516133.28	2207627.16	Картометрический	12,5	-
542	516133.07	2207621.87	Картометрический	12,5	-
543	516137.51	2207611.28	Картометрический	12,5	-
544	516149.37	2207609.80	Картометрический	12,5	-
545	516148.73	2207596.68	Картометрический	12,5	-
546	516203.34	2207592.02	Картометрический	12,5	-
547	516208.68	2207592.24	Картометрический	12,5	-
548	516210.96	2207616.36	Картометрический	12,5	-
549	516192.76	2207624.41	Картометрический	12,5	-

Часть №2					
550	516161.86	2207315.83	Картометрический	12,5	-
551	516160.38	2207241.33	Картометрический	12,5	-
552	516236.00	2207238.05	Картометрический	12,5	-
553	516245.04	2207453.63	Картометрический	12,5	-
554	516235.52	2207470.35	Картометрический	12,5	-
555	516167.36	2207473.10	Картометрический	12,5	-
556	516164.40	2207401.14	Картометрический	12,5	-

Часть №3					
557	517274.36	2204129.69	Картометрический	12,5	-
558	517196.75	2203996.98	Картометрический	12,5	-
559	517199.96	2203986.16	Картометрический	12,5	-
560	517339.19	2203925.96	Картометрический	12,5	-
561	517409.30	2203993.43	Картометрический	12,5	-
562	517430.47	2204075.45	Картометрический	12,5	-
563	517353.74	2204125.72	Картометрический	12,5	-

3. Сведения о характерных точках части (частей) границы объекта					
Обозначение характерных точек части границы	Координаты, м		Метод определения координат характерной точки	Средняя квадратическая погрешность положения характерной точки (Mt), м	Описание обозначения точки на местности
	X	Y			
-	-	-	-	-	-

ОПИСАНИЕ МЕСТОПОЛОЖЕНИЯ ГРАНИЦ		
<u>Зона рекреационного назначения</u>		
(наименование объекта)		
Сведения об объекте		
№ п/п	Характеристики объекта	Описание характеристик
1	2	3
1.	Местоположение объекта	Российская Федерация, Республика Бурятия, Тункинский район, ул. Охор-Шибирь

2.	Площадь объекта $\pm$ величина погрешности определения площади ( $P \pm \Delta P$ )	-
3.	Иные характеристики объекта	-

ОПИСАНИЕ МЕСТОПОЛОЖЕНИЯ ГРАНИЦ					
<u>Зона рекреационного назначения</u> (наименование объекта)					
Сведения о местоположении границ объекта					
1. Система координат <u>МСК-03, зона 2</u>					
2. Сведения о характерных точках границ объекта					
Обозначение характерных точек части границы	Координаты, м		Метод определения координат характерной точки	Средняя квадратическая погрешность положения характерной точки (Mt), м	Описание обозначения точки на местности
	X	Y			
1	2	3	4	5	6
564	508397.45	2203646.82	Картометрический	12,5	-
565	507726.42	2203578.70	Картометрический	12,5	-
566	507738.35	2203269.12	Картометрический	12,5	-
567	508399.67	2203352.71	Картометрический	12,5	-
3. Сведения о характерных точках части (частей) границы объекта					
Обозначение характерных точек части границы	Координаты, м		Метод определения координат характерной точки	Средняя квадратическая погрешность положения характерной точки (Mt), м	Описание обозначения точки на местности
	X	Y			
-	-	-	-	-	-

ОПИСАНИЕ МЕСТОПОЛОЖЕНИЯ ГРАНИЦ					
<u>Зона кладбищ</u> (наименование объекта)					

Сведения об объекте		
№ п/п	Характеристики объекта	Описание характеристик
1	2	3
1.	Местоположение объекта	Российская Федерация, Республика Бурятия, Тункинский район, ул. Охор-Шибирь
2.	Площадь объекта ± величина погрешности определения площади (P ± ΔP)	-
3.	Иные характеристики объекта	-

ОПИСАНИЕ МЕСТОПОЛОЖЕНИЯ ГРАНИЦ					
Зона кладбищ (наименование объекта)					
Сведения о местоположении границ объекта					
1. Система координат <u>МСК-03, зона 2</u>					
2. Сведения о характерных точках границ объекта					
Обозначение характерных точек части границы	Координаты, м		Метод определения координат характерной точки	Средняя квадратическая погрешность положения характерной точки (Mt), м	Описание обозначения точки на местности
	X	Y			
1	2	3	4	5	6
568	516304.12	2203858.35	Картометрический	12,5	-
569	515990.85	2203737.71	Картометрический	12,5	-
570	516117.86	2203534.51	Картометрический	12,5	-
571	516401.48	2203684.79	Картометрический	12,5	-
3. Сведения о характерных точках части (частей) границы объекта					
Обозначение характерных точек части границы	Координаты, м		Метод определения координат характерной точки	Средняя квадратическая погрешность положения характерной точки (Mt), м	Описание обозначения точки на местности
	X	Y			

-	-	-	-	-	-
---	---	---	---	---	---

<b>ОПИСАНИЕ МЕСТОПОЛОЖЕНИЯ ГРАНИЦ</b>		
<u>Зона складирования и захоронения отходов</u> (наименование объекта)		
Сведения об объекте		
<b>№ п/п</b>	<b>Характеристики объекта</b>	<b>Описание характеристик</b>
<b>1</b>	<b>2</b>	<b>3</b>
1.	Местоположение объекта	Российская Федерация, Республика Бурятия, Тункинский район, ул. Охор-Шибирь
2.	Площадь объекта ± величина погрешности определения площади (P ± ΔP)	-
3.	Иные характеристики объекта	-

<b>ОПИСАНИЕ МЕСТОПОЛОЖЕНИЯ ГРАНИЦ</b>					
<u>Зона складирования и захоронения отходов</u> (наименование объекта)					
Сведения о местоположении границ объекта					
1. Система координат <u>МСК-03, зона 2</u>					
2. Сведения о характерных точках границ объекта					
Обозначение характерных точек части границы	Координаты, м		Метод определения координат характерной точки	Средняя квадратическая погрешность положения характерной точки (Mt), м	Описание обозначения точки на местности
	X	Y			
1	2	3	4	5	6
572	516971.44	2204309.50	Картометрический	12,5	-
573	516715.37	2204204.01	Картометрический	12,5	-
574	516768.20	2204167.17	Картометрический	12,5	-
575	516890.91	2204181.88	Картометрический	12,5	-

576	516951.43	2204204.23	Картометрический	12,5	-
577	517001.57	2204238.35	Картометрический	12,5	-
3. Сведения о характерных точках части (частей) границы объекта					
Обозначение характерных точек части границы	Координаты, м		Метод определения координат характерной точки	Средняя квадратическая погрешность положения характерной точки (Mt), м	Описание обозначения точки на местности
	X	Y			
-	-	-	-	-	-

<b>ОПИСАНИЕ МЕСТОПОЛОЖЕНИЯ ГРАНИЦ</b>		
<u>Зона сельскохозяйственного использования</u> (наименование объекта)		
Сведения об объекте		
<b>№ п/п</b>	<b>Характеристики объекта</b>	<b>Описание характеристик</b>
<b>1</b>	<b>2</b>	<b>3</b>
1.	Местоположение объекта	Российская Федерация, Республика Бурятия, Тункинский район, ул. Охор-Шибирь
2.	Площадь объекта ± величина погрешности определения площади (P ± ΔP)	-
3.	Иные характеристики объекта	-

<b>ОПИСАНИЕ МЕСТОПОЛОЖЕНИЯ ГРАНИЦ</b>					
<u>Зона сельскохозяйственного использования</u> (наименование объекта)					
Сведения о местоположении границ объекта					
1. Система координат <u>МСК-03, зона 2</u>					
2. Сведения о характерных точках границ объекта					
Обозначение характерных	Координаты, м		Метод определения координат характерной точки	Средняя квадратическая погрешность положения	Описание обозначения точки на местности
	X	Y			

точек части границы				характерной точки (Mt), м	
1	2	3	4	5	6
Часть №1					
578	512551.88	2208019.24	Картометрический	12,5	-
579	512534.46	2207978.28	Картометрический	12,5	-
580	512596.24	2207973.44	Картометрический	12,5	-
581	512646.22	2207966.49	Картометрический	12,5	-
582	512635.22	2208019.24	Картометрический	12,5	-
583	512599.51	2208039.09	Картометрический	12,5	-
Часть №2					
584	513970.96	2205068.88	Картометрический	12,5	-
585	513674.25	2204953.00	Картометрический	12,5	-
586	513663.07	2204948.63	Картометрический	12,5	-
587	513438.20	2204856.38	Картометрический	12,5	-
588	513354.19	2204831.36	Картометрический	12,5	-
589	513170.99	2204776.78	Картометрический	12,5	-
590	513168.07	2204883.44	Картометрический	12,5	-
591	512968.11	2204855.35	Картометрический	12,5	-
592	512743.97	2204823.86	Картометрический	12,5	-
593	512796.10	2204438.97	Картометрический	12,5	-
594	513175.63	2204607.24	Картометрический	12,5	-
595	513174.49	2204648.79	Картометрический	12,5	-
596	513433.68	2204729.92	Картометрический	12,5	-
597	513682.78	2204839.71	Картометрический	12,5	-
598	513986.02	2204965.71	Картометрический	12,5	-
599	513965.70	2204982.99	Картометрический	12,5	-



600	513965.43	2204983.94	Картометрический	12,5	-
601	513966.40	2204984.22	Картометрический	12,5	-
602	513966.66	2204983.25	Картометрический	12,5	-
603	513895.17	2204950.83	Картометрический	12,5	-
604	513894.91	2204951.78	Картометрический	12,5	-
605	513895.86	2204952.06	Картометрический	12,5	-
606	513896.14	2204951.09	Картометрический	12,5	-
607	513823.05	2204916.88	Картометрический	12,5	-
608	513822.78	2204917.84	Картометрический	12,5	-
609	513823.75	2204918.11	Картометрический	12,5	-
610	513824.01	2204917.14	Картометрический	12,5	-
611	513751.42	2204884.39	Картометрический	12,5	-
612	513751.16	2204885.35	Картометрический	12,5	-
613	513752.13	2204885.62	Картометрический	12,5	-
614	513752.39	2204884.65	Картометрический	12,5	-
615	513681.23	2204851.74	Картометрический	12,5	-
616	513680.95	2204852.70	Картометрический	12,5	-
617	513681.92	2204852.97	Картометрический	12,5	-
618	513682.18	2204852.01	Картометрический	12,5	-
619	513611.51	2204819.84	Картометрический	12,5	-
620	513611.24	2204820.80	Картометрический	12,5	-
621	513612.20	2204821.07	Картометрический	12,5	-
622	513612.47	2204820.10	Картометрический	12,5	-

623	513538.14	2204785.94	Картометрический	12,5	-
624	513537.87	2204786.89	Картометрический	12,5	-
625	513538.84	2204787.17	Картометрический	12,5	-
626	513539.10	2204786.20	Картометрический	12,5	-
627	513468.14	2204753.57	Картометрический	12,5	-
628	513467.87	2204754.54	Картометрический	12,5	-
629	513468.84	2204754.80	Картометрический	12,5	-
630	513469.10	2204753.84	Картометрический	12,5	-
631	513397.26	2204721.58	Картометрический	12,5	-
632	513396.99	2204722.55	Картометрический	12,5	-
633	513397.96	2204722.81	Картометрический	12,5	-
634	513398.22	2204721.86	Картометрический	12,5	-
635	513105.08	2204586.92	Картометрический	12,5	-
636	513104.81	2204587.89	Картометрический	12,5	-
637	513105.77	2204588.15	Картометрический	12,5	-
638	513106.04	2204587.20	Картометрический	12,5	-
639	513032.99	2204553.77	Картометрический	12,5	-
640	513032.72	2204554.72	Картометрический	12,5	-
641	513033.68	2204555.00	Картометрический	12,5	-
642	513033.95	2204554.03	Картометрический	12,5	-
643	512957.96	2204519.15	Картометрический	12,5	-
644	512957.68	2204520.11	Картометрический	12,5	-

645	512958.65	2204520.38	Картометрический	12,5	-
646	512958.92	2204519.41	Картометрический	12,5	-
647	512884.18	2204485.15	Картометрический	12,5	-
648	512883.91	2204486.12	Картометрический	12,5	-
649	512884.88	2204486.39	Картометрический	12,5	-
650	512885.14	2204485.43	Картометрический	12,5	-
651	512810.76	2204450.70	Картометрический	12,5	-
652	512807.19	2204455.00	Картометрический	12,5	-
653	512812.49	2204454.52	Картометрический	12,5	-
Часть №3					
654	514288.49	2205347.07	Картометрический	12,5	-
655	514136.52	2205280.23	Картометрический	12,5	-
656	514127.50	2205276.26	Картометрический	12,5	-
657	514050.01	2205242.18	Картометрический	12,5	-
658	514118.30	2205041.84	Картометрический	12,5	-
659	514200.02	2205084.32	Картометрический	12,5	-
660	514353.74	2205164.23	Картометрический	12,5	-
661	514253.69	2205115.17	Картометрический	12,5	-
662	514253.43	2205116.13	Картометрический	12,5	-
663	514254.39	2205116.40	Картометрический	12,5	-
664	514254.66	2205115.44	Картометрический	12,5	-
665	514178.96	2205081.61	Картометрический	12,5	-
666	514178.69	2205082.58	Картометрический	12,5	-
667	514179.65	2205082.84	Картометрический	12,5	-

668	514179.92	2205081.89	Картометрический	12,5	-
3. Сведения о характерных точках части (частей) границы объекта					
Обозначение характерных точек части границы	Координаты, м		Метод определения координат характерной точки	Средняя квадратическая погрешность положения характерной точки (Mt), м	Описание обозначения точки на местности
	X	Y			
-	-	-	-	-	-

ОПИСАНИЕ МЕСТОПОЛОЖЕНИЯ ГРАНИЦ		
<u>Зона автомобильного транспорта</u> (наименование объекта)		
Сведения об объекте		
№ п/п	Характеристики объекта	Описание характеристик
1	2	3
1.	Местоположение объекта	Российская Федерация, Республика Бурятия, Тункинский район, ул. Охор-Шибирь
2.	Площадь объекта ± величина погрешности определения площади (P ± ΔP)	-
3.	Иные характеристики объекта	-

ОПИСАНИЕ МЕСТОПОЛОЖЕНИЯ ГРАНИЦ					
<u>Зона автомобильного транспорта</u> (наименование объекта)					
Сведения о местоположении границ объекта					
1. Система координат <u>МСК-03, зона 2</u>					
2. Сведения о характерных точках границ объекта					
Обозначение характерных точек части гра-	Координаты, м		Метод определения координат характерной точки	Средняя квадратическая погрешность положения характерной точки (Mt), м	Описание обозначения точки на местности
	X	Y			

ницы					
1	2	3	4	5	6
669	515548.76	2206278.15	Картометрический	12,5	-
670	515481.06	2206174.84	Картометрический	12,5	-
671	515442.71	2206116.15	Картометрический	12,5	-
672	515431.42	2206090.79	Картометрический	12,5	-
673	515419.38	2206055.62	Картометрический	12,5	-
674	515404.17	2206006.68	Картометрический	12,5	-
675	515383.00	2205965.66	Картометрический	12,5	-
676	515336.03	2205886.95	Картометрический	12,5	-
677	515284.44	2205817.50	Картометрический	12,5	-
678	515213.67	2205740.11	Картометрический	12,5	-
679	515150.17	2205689.18	Картометрический	12,5	-
680	515139.58	2205673.30	Картометрический	12,5	-
681	515111.80	2205620.38	Картометрический	12,5	-
682	515046.32	2205541.67	Картометрический	12,5	-
683	514904.11	2205399.46	Картометрический	12,5	-
684	514595.87	2205233.43	Картометрический	12,5	-
685	514506.57	2205183.16	Картометрический	12,5	-
686	514449.68	2205156.70	Картометрический	12,5	-
687	514284.32	2205093.20	Картометрический	12,5	-
688	514232.06	2205077.99	Картометрический	12,5	-
689	514175.17	2205031.02	Картометрический	12,5	-
690	514124.90	2204988.03	Картометрический	12,5	-
691	514058.76	2204930.48	Картометрический	12,5	-
692	513997.24	2204896.09	Картометрический	12,5	-
693	513904.64	2204861.69	Картометрический	12,5	-
694	513823.94	2204844.49	Картометрический	12,5	-

695	513765.07	2204837.21	Картометрический	12,5	-
696	513732.66	2204824.65	Картометрический	12,5	-
697	513596.40	2204756.51	Картометрический	12,5	-
698	513508.42	2204710.88	Картометрический	12,5	-
699	513455.50	2204693.68	Картометрический	12,5	-
700	513401.26	2204663.92	Картометрический	12,5	-
701	513344.38	2204640.76	Картометрический	12,5	-
702	513253.76	2204608.35	Картометрический	12,5	-
703	513204.15	2204603.06	Картометрический	12,5	-
704	513168.44	2204589.17	Картометрический	12,5	-
705	513100.30	2204524.34	Картометрический	12,5	-
706	513065.91	2204517.73	Картометрический	12,5	-
707	512993.44	2204481.75	Картометрический	12,5	-
708	512933.12	2204446.82	Картометрический	12,5	-
709	512871.74	2204428.83	Картометрический	12,5	-
710	512819.88	2204411.90	Картометрический	12,5	-
711	512759.56	2204376.97	Картометрический	12,5	-
712	512685.47	2204275.37	Картометрический	12,5	-
713	512659.01	2204244.68	Картометрический	12,5	-
714	512562.70	2204239.39	Картометрический	12,5	-
715	512500.26	2204217.16	Картометрический	12,5	-
716	512485.08	2204203.83	Картометрический	12,5	-
717	512466.70	2204193.67	Картометрический	12,5	-
718	512414.68	2204145.39	Картометрический	12,5	-
719	512344.19	2204105.91	Картометрический	12,5	-
720	512275.19	2204067.90	Картометрический	12,5	-
721	512256.38	2204056.46	Картометрический	12,5	-
722	512125.38	2203976.75	Картометрический	12,5	-

723	512084.42	2203961.63	Картометрический	12,5	-
724	512065.97	2203949.44	Картометрический	12,5	-
725	511997.33	2203910.70	Картометрический	12,5	-
726	511928.69	2203872.33	Картометрический	12,5	-
727	511866.70	2203830.26	Картометрический	12,5	-
728	511746.78	2203741.33	Картометрический	12,5	-
729	511686.26	2203697.05	Картометрический	12,5	-
730	511628.87	2203651.29	Картометрический	12,5	-
731	511561.52	2203608.62	Картометрический	12,5	-
732	511432.83	2203486.94	Картометрический	12,5	-
733	511404.65	2203470.91	Картометрический	12,5	-
734	511306.43	2203442.37	Картометрический	12,5	-
735	511135.49	2203499.89	Картометрический	12,5	-
736	510978.77	2203529.71	Картометрический	12,5	-
737	510709.30	2203535.00	Картометрический	12,5	-
738	510566.97	2203511.28	Картометрический	12,5	-
739	510393.64	2203482.61	Картометрический	12,5	-
740	510196.40	2203529.19	Картометрический	12,5	-
741	510112.82	2203515.59	Картометрический	12,5	-
742	509955.66	2203439.32	Картометрический	12,5	-
743	509608.36	2203442.78	Картометрический	12,5	-
744	509404.41	2203448.28	Картометрический	12,5	-
745	509357.73	2203463.26	Картометрический	12,5	-
746	508967.17	2203509.21	Картометрический	12,5	-
747	508924.93	2203492.45	Картометрический	12,5	-
748	508835.44	2203451.64	Картометрический	12,5	-
749	508708.69	2203409.91	Картометрический	12,5	-
750	508502.95	2203354.56	Картометрический	12,5	-

751	508386.45	2203334.12	Картометрический	12,5	-
752	508141.21	2203270.02	Картометрический	12,5	-
753	508009.91	2203273.56	Картометрический	12,5	-
754	508009.80	2203269.56	Картометрический	12,5	-
755	508141.67	2203266.01	Картометрический	12,5	-
756	508387.30	2203330.21	Картометрический	12,5	-
757	508503.81	2203350.66	Картометрический	12,5	-
758	508709.84	2203406.08	Картометрический	12,5	-
759	508836.90	2203447.91	Картометрический	12,5	-
760	508926.50	2203488.77	Картометрический	12,5	-
761	508967.70	2203505.13	Картометрический	12,5	-
762	509356.88	2203459.34	Картометрический	12,5	-
763	509403.73	2203444.29	Картометрический	12,5	-
764	509608.29	2203438.79	Картометрический	12,5	-
765	509956.55	2203435.32	Картометрический	12,5	-
766	510114.03	2203511.74	Картометрический	12,5	-
767	510196.25	2203525.11	Картометрический	12,5	-
768	510393.50	2203478.53	Картометрический	12,5	-
769	510567.63	2203507.34	Картометрический	12,5	-
770	510709.59	2203530.99	Картометрический	12,5	-
771	510978.35	2203525.72	Картометрический	12,5	-
772	511134.48	2203496.01	Картометрический	12,5	-
773	511306.35	2203438.18	Картометрический	12,5	-
774	511315.40	2203440.21	Картометрический	12,5	-
775	511330.52	2203444.70	Картометрический	12,5	-
776	511330.04	2203444.79	Картометрический	12,5	-
777	511330.70	2203448.65	Картометрический	12,5	-
778	511331.71	2203448.48	Картометрический	12,5	-



779	511331.10	2203444.87	Картометрический	12,5	-
780	511406.22	2203467.20	Картометрический	12,5	-
781	511433.44	2203482.75	Картометрический	12,5	-
782	511451.22	2203492.86	Картометрический	12,5	-
783	511450.85	2203497.22	Картометрический	12,5	-
784	511563.37	2203605.53	Картометрический	12,5	-
785	511629.90	2203648.36	Картометрический	12,5	-
786	511688.13	2203692.27	Картометрический	12,5	-
787	511748.87	2203737.22	Картометрический	12,5	-
788	511808.35	2203781.36	Картометрический	12,5	-
789	511867.69	2203825.79	Картометрический	12,5	-
790	511930.15	2203867.35	Картометрический	12,5	-
791	511998.95	2203906.36	Картометрический	12,5	-
792	512068.02	2203945.13	Картометрический	12,5	-
793	512086.41	2203955.48	Картометрический	12,5	-
794	512127.29	2203971.50	Картометрический	12,5	-
795	512259.08	2204052.69	Картометрический	12,5	-
796	512277.95	2204063.30	Картометрический	12,5	-
797	512346.22	2204102.01	Картометрический	12,5	-
798	512416.39	2204141.29	Картометрический	12,5	-
799	512469.20	2204190.96	Картометрический	12,5	-
800	512486.73	2204199.82	Картометрический	12,5	-
801	512503.14	2204211.61	Картометрический	12,5	-
802	512563.86	2204232.64	Картометрический	12,5	-
803	512658.72	2204236.61	Картометрический	12,5	-
804	512667.05	2204240.18	Картометрический	12,5	-
805	512691.25	2204271.14	Картометрический	12,5	-
806	512763.09	2204371.15	Картометрический	12,5	-

807	512821.83	2204406.47	Картометрический	12,5	-
808	512872.63	2204423.14	Картометрический	12,5	-
809	512934.94	2204441.00	Картометрический	12,5	-
810	512995.26	2204477.11	Картометрический	12,5	-
811	513067.50	2204511.65	Картометрический	12,5	-
812	513106.38	2204520.77	Картометрический	12,5	-
813	513171.08	2204583.88	Картометрический	12,5	-
814	513206.00	2204596.18	Картометрический	12,5	-
815	513253.23	2204600.55	Картометрический	12,5	-
816	513347.69	2204635.07	Картометрический	12,5	-
817	513404.44	2204658.88	Картометрический	12,5	-
818	513458.02	2204687.46	Картометрический	12,5	-
819	513511.59	2204704.13	Картометрический	12,5	-
820	513600.89	2204751.75	Картометрический	12,5	-
821	513735.84	2204818.43	Картометрический	12,5	-
822	513764.80	2204829.94	Картометрический	12,5	-
823	513822.75	2204838.67	Картометрический	12,5	-
824	513906.49	2204856.13	Картометрический	12,5	-
825	514001.34	2204891.45	Картометрический	12,5	-
826	514063.65	2204925.19	Картометрический	12,5	-
827	514129.14	2204984.32	Картометрический	12,5	-
828	514179.15	2205026.79	Картометрический	12,5	-
829	514237.09	2205071.24	Картометрический	12,5	-
830	514286.70	2205085.93	Картометрический	12,5	-
831	514452.20	2205149.82	Картометрический	12,5	-
832	514508.55	2205178.00	Картометрический	12,5	-
833	514599.44	2205228.41	Картометрический	12,5	-
834	514909.00	2205395.48	Картометрический	12,5	-

835	515051.48	2205538.76	Картометрический	12,5	-
836	515115.37	2205618.14	Картометрический	12,5	-
837	515143.56	2205670.12	Картометрический	12,5	-
838	515155.06	2205685.21	Картометрический	12,5	-
839	515216.58	2205736.80	Картометрический	12,5	-
840	515289.60	2205814.59	Картометрический	12,5	-
841	515340.80	2205884.04	Картометрический	12,5	-
842	515388.82	2205961.83	Картометрический	12,5	-
843	515409.46	2206003.11	Картометрический	12,5	-
844	515424.94	2206055.49	Картометрический	12,5	-
845	515440.81	2206100.74	Картометрический	12,5	-
846	515446.43	2206113.60	Картометрический	12,5	-
847	515473.09	2206154.11	Картометрический	12,5	-
848	515483.72	2206170.65	Картометрический	12,5	-
849	515493.59	2206182.10	Картометрический	12,5	-
850	515553.54	2206273.32	Картометрический	12,5	-

3. Сведения о характерных точках части (частей) границы объекта

Обозначение характерных точек части границы	Координаты, м		Метод определения координат характерной точки	Средняя квадратическая погрешность положения характерной точки (Mt), м	Описание обозначения точки на местности
	X	Y			
-	-	-	-	-	-



ОПИСАНИЕ МЕСТОПОЛОЖЕНИЯ ГРАНИЦ		
Жилая зона (наименование объекта)		
Сведения об объекте		
№ п/п	Характеристики объекта	Описание характеристик
1	2	3
1.	Местоположение объекта	Российская Федерация, Республика Бурятия, Тункинский район, ул. Улан-Горхон
2.	Площадь объекта ± величина погрешности определения площади (P ± ΔP)	-
3.	Иные характеристики объекта	-

ОПИСАНИЕ МЕСТОПОЛОЖЕНИЯ ГРАНИЦ					
Жилая зона (наименование объекта)					
Сведения о местоположении границ объекта					
1. Система координат <u>МСК-03,зона2</u>					
2. Сведения о характерных точках границ объекта					
Обозначение характерных точек части границы	Координаты, м		Метод определения координат характерной точки	Средняя квадратическая погрешность положения характерной точки (Mt), м	Описание обозначения точки на местности
	X	Y			
1	2	3	4	5	6
Часть №1					
1	515848.66	2214890.99	Картометрический	12,5	-
2	516013.02	2214883.51	Картометрический	12,5	-
3	516135.74	2214790.66	Картометрический	12,5	-
4	516168.64	2214716.07	Картометрический	12,5	-
5	516198.97	2214705.40	Картометрический	12,5	-

6	516306.38	2214718.50	Картометрический	12,5	-
7	516386.60	2214641.81	Картометрический	12,5	-
8	516452.49	2214624.36	Картометрический	12,5	-
9	516515.55	2214618.16	Картометрический	12,5	-
10	516535.24	2214575.67	Картометрический	12,5	-
11	516598.85	2214572.10	Картометрический	12,5	-
12	516609.36	2214598.61	Картометрический	12,5	-
13	516650.83	2214592.15	Картометрический	12,5	-
14	516662.80	2214599.30	Картометрический	12,5	-
15	516625.30	2214620.30	Картометрический	12,5	-
16	516552.52	2214618.71	Картометрический	12,5	-
17	516496.61	2214722.23	Картометрический	12,5	-
18	516403.03	2214801.11	Картометрический	12,5	-
19	516350.65	2214938.06	Картометрический	12,5	-
20	516267.83	2214996.89	Картометрический	12,5	-
21	516232.00	2215009.25	Картометрический	12,5	-
22	516204.86	2214937.04	Картометрический	12,5	-
23	516179.68	2214916.25	Картометрический	12,5	-
24	516089.17	2214947.41	Картометрический	12,5	-
25	516111.70	2215049.51	Картометрический	12,5	-
26	515907.74	2215160.52	Картометрический	12,5	-
27	515837.76	2215249.85	Картометрический	12,5	-
28	515806.97	2215260.69	Картометрический	12,5	-
Часть №2					
29	515896.28	2214355.89	Картометрический	12,5	-
30	515910.01	2214360.93	Картометрический	12,5	-
31	515937.04	2214368.78	Картометрический	12,5	-
32	515997.23	2214371.75	Картометрический	12,5	-

33	516025.25	2214499.80	Картометрический	12,5	-
34	516050.37	2214620.81	Картометрический	12,5	-
35	516082.35	2214619.95	Картометрический	12,5	-
36	516081.53	2214663.97	Картометрический	12,5	-
37	516125.34	2214667.20	Картометрический	12,5	-
38	516117.95	2214713.32	Картометрический	12,5	-
39	516086.17	2214743.27	Картометрический	12,5	-
40	515992.27	2214764.05	Картометрический	12,5	-
41	515873.62	2214749.79	Картометрический	12,5	-
42	515822.75	2214776.56	Картометрический	12,5	-
43	515797.79	2214793.11	Картометрический	12,5	-
44	515769.03	2214819.44	Картометрический	12,5	-
45	515725.69	2214833.24	Картометрический	12,5	-
46	515610.39	2214809.24	Картометрический	12,5	-
47	515532.55	2214857.65	Картометрический	12,5	-
48	515482.90	2214864.26	Картометрический	12,5	-
49	515455.40	2214777.39	Картометрический	12,5	-
50	515444.95	2214621.05	Картометрический	12,5	-
51	515483.53	2214490.85	Картометрический	12,5	-
52	515483.56	2214469.63	Картометрический	12,5	-
53	515483.67	2214403.06	Картометрический	12,5	-
54	515711.19	2214386.90	Картометрический	12,5	-
55	515774.02	2214321.49	Картометрический	12,5	-
56	515860.92	2214346.70	Картометрический	12,5	-

3. Сведения о характерных точках части (частей) границы объекта

Обозначение характерных точек части гра-	Координаты, м		Метод определения координат характерной точки	Средняя квадратическая погрешность положения характерной точки (Mt), м	Описание обозначения точки на местности
	X	Y			

ницы					
-	-	-	-	-	-

ОПИСАНИЕ МЕСТОПОЛОЖЕНИЯ ГРАНИЦ		
<u>Зоны инженерной инфраструктуры</u> (наименование объекта)		
Сведения об объекте		
№ п/п	Характеристики объекта	Описание характеристик
1	2	3
1.	Местоположение объекта	Российская Федерация, Республика Бурятия, Тункинский район, ул. Улан-Горхон
2.	Площадь объекта ± величина погрешности определения площади (P ± ΔP)	-
3.	Иные характеристики объекта	-

ОПИСАНИЕ МЕСТОПОЛОЖЕНИЯ ГРАНИЦ					
<u>Зоны инженерной инфраструктуры</u> (наименование объекта)					
Сведения о местоположении границ объекта					
1. Система координат <u>МСК-03, зона 2</u>					
2. Сведения о характерных точках границ объекта					
Обозначение характерных точек части границы	Координаты, м		Метод определения координат характерной точки	Средняя квадратическая погрешность положения характерной точки (Mt), м	Описание обозначения точки на местности
	X	Y			
1	2	3	4	5	6
Часть №1					
57	515863.31	2214364.61	Картометрический	12,5	-
58	515862.23	2214363.94	Картометрический	12,5	-



59	515863.16	2214362.49	Картометрический	12,5	-
60	515864.23	2214363.14	Картометрический	12,5	-
Часть №2					
61	515867.82	2214356.17	Картометрический	12,5	-
62	515867.00	2214355.60	Картометрический	12,5	-
63	515868.84	2214352.42	Картометрический	12,5	-
64	515869.68	2214353.00	Картометрический	12,5	-
3. Сведения о характерных точках части (частей) границы объекта					
Обозначение характерных точек части границы	Координаты, м		Метод определения координат характерной точки	Средняя квадратическая погрешность положения характерной точки (Mt), м	Описание обозначения точки на местности
	X	Y			
-	-	-	-	-	-

<b>ОПИСАНИЕ МЕСТОПОЛОЖЕНИЯ ГРАНИЦ</b>		
<u>Общественно-деловая зона</u> (наименование объекта)		
Сведения об объекте		
№ п/п	Характеристики объекта	Описание характеристик
1	2	3
1.	Местоположение объекта	Российская Федерация, Республика Бурятия, Тункинский район, ул. Улан-Горхон
2.	Площадь объекта ± величина погрешности определения площади (P ± ΔP)	-
3.	Иные характеристики объекта	-

<b>ОПИСАНИЕ МЕСТОПОЛОЖЕНИЯ ГРАНИЦ</b>		
<u>Общественно-деловая зона</u> (наименование объекта)		

Сведения о местоположении границ объекта					
1. Система координат <u>МСК-03, зона 2</u>					
2. Сведения о характерных точках границ объекта					
Обозначение характерных точек части границы	Координаты, м		Метод определения координат характерной точки	Средняя квадратическая погрешность положения характерной точки (Mt), м	Описание обозначения точки на местности
	X	Y			
1	2	3	4	5	6
65	517394.99	2216524.35	Картометрический	12,5	-
66	517320.90	2216510.59	Картометрический	12,5	-
67	517339.96	2216433.34	Картометрический	12,5	-
68	517405.57	2216446.04	Картометрический	12,5	-
3. Сведения о характерных точках части (частей) границы объекта					
Обозначение характерных точек части границы	Координаты, м		Метод определения координат характерной точки	Средняя квадратическая погрешность положения характерной точки (Mt), м	Описание обозначения точки на местности
	X	Y			
-	-	-	-	-	-

ОПИСАНИЕ МЕСТОПОЛОЖЕНИЯ ГРАНИЦ		
<u>Зона автомобильного транспорта</u> (наименование объекта)		
Сведения об объекте		
№ п/п	Характеристики объекта	Описание характеристик
1	2	3
1.	Местоположение объекта	Российская Федерация, Республика Бурятия, Тункинский район, ул. Улан-Горхон
2.	Площадь объекта ± величина погрешности определения площади (P ± ΔP)	-
3.	Иные характеристики объекта	-

--	--	--

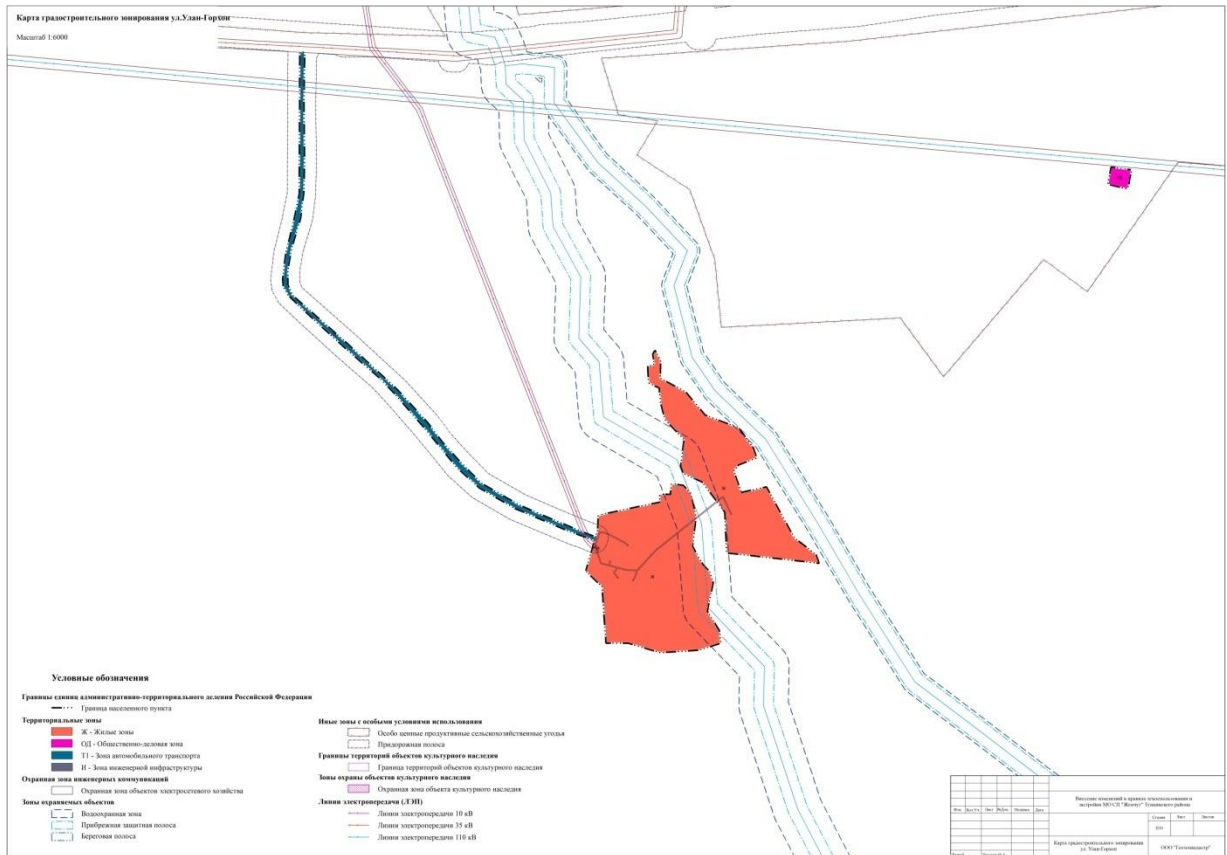
ОПИСАНИЕ МЕСТОПОЛОЖЕНИЯ ГРАНИЦ					
Зона автомобильного транспорта (наименование объекта)					
Сведения о местоположении границ объекта					
1. Система координат <u>МСК-03.зона 2</u>					
2. Сведения о характерных точках границ объекта					
Обозначение характерных точек части границы	Координаты, м		Метод определения координат характерной точки	Средняя квадратическая погрешность положения характерной точки (Mt), м	Описание обозначения точки на местности
	X	Y			
1	2	3	4	5	6
69	515910.01	2214360.93	Картометрический	12,5	-
70	515896.28	2214355.89	Картометрический	12,5	-
71	515908.11	2214327.41	Картометрический	12,5	-
72	515916.59	2214306.37	Картометрический	12,5	-
73	515929.90	2214267.43	Картометрический	12,5	-
74	516027.79	2214034.59	Картометрический	12,5	-
75	516109.81	2213891.71	Картометрический	12,5	-
76	516191.83	2213800.44	Картометрический	12,5	-
77	516308.25	2213705.18	Картометрический	12,5	-
78	516356.18	2213665.56	Картометрический	12,5	-
79	516484.82	2213553.80	Картометрический	12,5	-
80	516552.99	2213489.55	Картометрический	12,5	-
81	516676.03	2213348.00	Картометрический	12,5	-
82	516829.49	2213179.99	Картометрический	12,5	-
83	516889.02	2213117.81	Картометрический	12,5	-
84	516924.74	2213097.96	Картометрический	12,5	-

85	516956.48	2213095.32	Картометрический	12,5	-
86	517057.02	2213107.23	Картометрический	12,5	-
87	517190.64	2213140.30	Картометрический	12,5	-
88	517303.09	2213162.79	Картометрический	12,5	-
89	517434.06	2213162.79	Картометрический	12,5	-
90	517656.31	2213164.11	Картометрический	12,5	-
91	517711.63	2213164.11	Картометрический	12,5	-
92	517753.80	2213164.11	Картометрический	12,5	-
93	517829.61	2213164.11	Картометрический	12,5	-
94	517872.18	2213164.68	Картометрический	12,5	-
95	517871.29	2213180.57	Картометрический	12,5	-
96	517826.96	2213179.99	Картометрический	12,5	-
97	517752.46	2213178.86	Картометрический	12,5	-
98	517710.35	2213178.23	Картометрический	12,5	-
99	517651.02	2213177.34	Картометрический	12,5	-
100	517427.44	2213179.99	Картометрический	12,5	-
101	517305.73	2213177.34	Картометрический	12,5	-
102	517201.22	2213164.11	Картометрический	12,5	-
103	517076.87	2213127.07	Картометрический	12,5	-
104	516992.20	2213112.52	Картометрический	12,5	-
105	516931.35	2213112.52	Картометрический	12,5	-
106	516889.02	2213131.04	Картометрический	12,5	-
107	516690.58	2213355.93	Картометрический	12,5	-
108	516509.33	2213553.05	Картометрический	12,5	-
109	516492.30	2213569.14	Картометрический	12,5	-
110	516369.27	2213681.25	Картометрический	12,5	-
111	516295.02	2213736.94	Картометрический	12,5	-
112	516215.65	2213808.37	Картометрический	12,5	-

113	516128.34	2213894.36	Картометрический	12,5	-
114	516038.38	2214050.47	Картометрический	12,5	-
115	515976.20	2214194.66	Картометрический	12,5	-
116	515932.93	2214299.74	Картометрический	12,5	-
117	515920.21	2214330.86	Картометрический	12,5	-

### 3. Сведения о характерных точках части (частей) границы объекта

Обозначение характерных точек части границы	Координаты, м		Метод определения координат характерной точки	Средняя квадратическая погрешность положения характерной точки (Mt), м	Описание обозначения точки на местности
	X	Y			
-	-	-	-	-	-





**ГЕОЗЕМКАДАСТР**

670045, Респ. Бурятия, гор. Улан-Удэ, пр.  
Автомобилистов 16, оф. 5

[geozemkadastr@inbox.ru](mailto:geozemkadastr@inbox.ru)

Экз. \_\_\_\_\_

Заказчик: Администрация Тункинского района Республика Бурятия

**ПРОЕКТ ВНЕСЕНИЯ ИЗМЕНЕНИЙ В ПРАВИЛА ЗЕМЛЕ-  
ПОЛЬЗОВАНИЯ И ЗАСТРОЙКИ МУНИЦИПАЛЬНОГО ОБРА-  
ЗОВАНИЯ СЕЛЬСКОГО ПОСЕЛЕНИЯ «ЖЕМЧУГ» ТУНКИН-  
СКИЙ РАЙОН РЕСПУБЛИКИ БУРЯТИЯ**

Генеральный директор

А.Н. Суранов

Улан-Удэ

2022 г.

**СПИСОК ИСПОЛНИТЕЛЕЙ**

<b>№</b>	<b>Раздел проекта</b>	<b>Должность</b>	<b>Фамилия</b>	<b>Подпись</b>
----------	-----------------------	------------------	----------------	----------------

1	Градостроительный раздел	Разработчик градостроительной документации	Калашникова Г.И.	
		Ведущий специалист	Гармаева В.Б.	
2	Подготовка векторной подосновы	Специалист ГИС	Фоломеева А.П.	
3	Подготовка сведений о территориальных зонах для передачи в ЕГРН	Инженер земельного кадастра	Суранов А.Н.	
		Специалист ГИС	Урозаев М.А.	



<b>Оглавление</b>	
<b>Наименование</b>	<b>стр.</b>
<b>Введение</b>	<b>5</b>
<b>Глава 1. Общие положения</b>	6
Статья 1. Основные понятия, используемые в настоящих правилах	6
Статья 2. Открытость и доступность информации о землепользовании и застройке. Участие граждан в принятии решений по вопросам землепользования и застройки.	8
Статья 3. Действие Правил по отношению к генеральному плану поселения, иным документам территориального планирования и документации по планировке территории. Внесение изменений в Правила.	9
<b>Глава 2. Регулирование землепользования и застройки органами местного самоуправления</b>	10
Статья 4. Общие положения	10
Статья 5. Полномочия органов и должностных лиц местного самоуправления в области землепользования и застройки	11
Статья 6. Регулирование землепользования и застройки	11
<b>Глава 3. Положение об изменении видов разрешенного использования земельных участков и объектов капитального строительства физическими и юридическими лицами</b>	12
Статья 7. Изменение видов разрешенного использования земельных участков и объектов капитального строительства	12
Статья 8. Порядок предоставления разрешения на отклонение от предельных параметров разрешенного строительства, реконструкции объектов капитального строительства	13
<b>Глава 4. Подготовка документации по планировке территории</b>	14
Статья 9. Общие положения о планировке территории	14
Статья 10. Подготовка документации по планировке территории	14
<b>Глава 5. Проведение публичных слушаний или публичных обсуждений по вопросам землепользования и застройки</b>	14
Статья 11. Порядок проведения публичных слушаний по вопросам землепользования и застройки на территории муниципального образования	14
<b>Глава 6. Положение о внесении изменений в Правила землепользования и застройки</b>	15
Статья 12. Порядок внесения изменений в Правила землепользования и застройки	15
<b>Глава 7. Положение о регулировании иных вопросов землепользования и застройки</b>	17

<b>Глава 8. Градостроительные регламенты</b>	17
Статья 13. Структура градостроительных регламентов в части видов разрешенного использования земельных участков и объектов капитального строительства, предельных размеров земельных участков и предельных параметров разрешенного строительства, реконструкции объектов капитального строительства	17
Статья 14. Общие требования к видам разрешенного использования земельных участков и объектов капитального строительства на территории земельных участков и объектов капитального строительства	18
Статья 15. Вспомогательные виды разрешенного использования земельных участков и объектов капитального строительства	19
Статья 16. Минимальная площадь земельного участка	20
Статья 17. Минимальные отступы зданий, строений, сооружений от границ земельных участков	20
Статья 18. Максимальные выступы за красную линию частей зданий, строений, сооружений	21
Статья 19. Максимальная высота зданий, строений, сооружений	21
Статья 20. Минимальная доля зелененной территории из земельных участков	22
Статья 21. Минимальное количество машино-мест для хранения индивидуального автотранспорта на территории земельных участков	24
Статья 22. Минимальное количество мест на погрузочно-разгрузочных площадках на территории земельных участков	25
Статья 23. Порядок применения градостроительных регламентов	26
Статья 24. Виды разрешенного использования земельных участков и объектов капитального строительства	27
Статья 25. Виды территориальных зон, выделенных на карте градостроительного зонирования территории поселения. Градостроительные регламенты	28
Статья 26. Виды разрешенного использования земельных участков и объектов капитального строительства в различных территориальных зонах	28
Статья 27. Градостроительный регламент зоны особо охраняемых природных территорий, имеющих особое природоохранное значение	45
<b>Глава 9. Градостроительные регламенты в части ограничений использования земельных участков и объектов капитального строительства</b>	46
Статья 28. Ограничения использования земельных участков и объектов капитального строительства на территории зон с особыми условиями использования территории в части зон охраны объектов культурного наследия	46
Статья 29. Перечень ограничений на использование территорий, описание зон и градостроительные регламенты	46
Статья 30. Ограничения использования земельных участков и объектов капитального строительства на территории зон санитарной охраны источников питьевого водоснабжения	49
Статья 31. Ограничения использования земельных участков и объектов капитального строительства на территории водоохраных зон	52
Статья 32. Ограничения использования земельных участков и объектов капитального	53

строительства на территории зоны охраны стационарных пунктов наблюдений за состоянием окружающей среды, ее загрязнением	
Статья 33. Ограничения использования земельных участков и объектов капитального строительства на территории санитарных, защитных и санитарно-защитных зон	53
<b>Глава 10. Заключительные положения</b>	55
Статья 34. Ответственность за нарушение настоящих Правил	55
Статья 35. Вступление в силу настоящих Правил	55
<b>Приложение</b>	

## **Введение**

Правила землепользования и застройки Муниципального образования сельского поселения «Жемчуг» (далее – «Правила») являются муниципальным правовым актом, принятым в соответствии с Градостроительным кодексом Российской Федерации, Земельным кодексом Российской Федерации, Федеральным законом № 131-ФЗ «Об общих принципах организации местного самоуправления в Российской Федерации», иными законами и нормативными правовыми актами Российской Федерации, законами и иными нормативными правовыми актами Республики Бурятия, Уставом муниципального образования сельского поселения «Жемчуг», Генеральным планом МО СП «Жемчуг», утвержденным Решением Совета депутатов муниципального образования сельского поселения «Жемчуг» от 23.03.2012 № 33, а также с учетом положений иных актов и документов, определяющих основные направления социально-экономического и градостроительного развития муниципального образования, охраны его культурного наследия, окружающей среды и рационального использования природных ресурсов.

Правила устанавливают территориальные зоны, градостроительные регламенты, порядок применения настоящих «Правил» и внесения изменений наряду с действующим законодательством, муниципальными правовыми актами органов местного самоуправления.

В состав сельского поселения «Жемчуг» входит четыре населенных пункта село Жемчуг, село Зактуй, улус Охор-Шибирь и улус Улан-Горхон.

Статус и границы сельских поселений установлены Законом Республики Бурятия от 31 декабря 2004 года № 985-III «Об установлении границ, образовании и наделении статусом муниципальных образований в Республике Бурятия».

Населенные пункты располагаются в границах особо охраняемой природной территории федерального значения Национального парка «Тункинский».

Согласно частям 5 и 5.1 статьи 30 Градостроительного кодекса на карте градостроительного зонирования отображаются границы населенных пунктов, входящих в состав поселения, городского округа, границы зон с особыми условиями использования территорий, границы территорий объектов культурного наследия, границы территорий исторических поселений федерального значения, границы территорий исторических поселений регионального значения, устанавливаются территории, в границах которых предусматривается осуществление комплексного развития территории.

На картах градостроительного зонирования проекта ПЗЗ приведены планируемые границы населенных пунктов сельского поселения «Жемчуг». Сведения о существующих границах населенных пунктов сельского поселения «Жемчуг» в едином государственном реестре недвижимости отсутствуют.

Перечень земельных участков, входящих в границы населенных пунктов село Жемчуг, село Зактуй, улус Охор-Шибирь и улус Улан-Горхон с указанием их принадлежности к территориальной зоне правил землепользования и застройки СП «Жемчуг», к функциональным зонам документов территориального планирования (генерального плана) СП «Жемчуг», а также к функциональным зонам Национального парка «Тункинский» указан в приложении\*.

*\*В приложении указаны земельные участки с уточненными границами. В перечень не включены земельные участки границы, которых не установлены (площадь декларированная) в соответствии с требованиями земельного законодательства. Территориальная зона данных земельных участков будет установлена после проведения кадастровых работ по уточнению их местоположения.*

## **Глава 1. Общие положения**

### **Статья 1. Основные понятия, используемые в настоящих правилах**

В Правилах землепользования и застройки в муниципальном образовании сельское поселение «Жемчуг» (далее - Правила) используются следующие основные понятия:

**земельный участок** - часть поверхности земли (в том числе поверхностный почвенный слой), границы, которой описаны и удостоверены в установленном законодательством порядке. Земельный участок относится к объектам недвижимости. Земельный участок может быть делимым и неделимым;

**разрешенное использование земельных участков и иных объектов недвижимости** - использование недвижимости в соответствии с градостроительным регламентом, ограничениями на использование недвижимости, установленными в соответствии с законодательством Российской Федерации, а также сервитутами;

**виды разрешенного использования земельных участков и объектов капитального строительства** - виды деятельности, объекты, осуществлять и размещать которые на земельных участках разрешено в силу поименования их в составе регламентов использования территорий применительно к соответствующим территориальным зонам при условии обязательного соблюдения требований, установленных действующим законодательством, Правилами, иными нормативно-правовыми актами, нормативно-техническими документами. Виды разрешенного использования земельных участков и объектов капитального строительства включают в себя основные виды разрешенного использования, условно разрешенные виды использования, вспомогательные виды разрешенного использования;

**вспомогательные виды разрешенного использования земельных участков и объектов капитального строительства** - виды деятельности, объекты, осуществлять и размещать которые на земельных участках разрешено в силу перечисления этих видов деятельности и объектов в составе регламентов использования территорий применительно к соответствующим территориальным зонам, при этом такие виды деятельности, объекты допустимы только в качестве дополнительных по отношению к основным видам разрешенного использования земельных участков и объектов капитального строительства и условно разрешенным видам разрешенного использования земельных участков и объектов капитального строительства и осуществляются только совместно с ними;

**условно разрешенные виды использования** - виды деятельности, объекты капитального строительства, осуществлять и размещать которые на земельных участках разрешено в силу перечисления этих видов деятельности и объектов в составе регламентов использования территорий применительно к соответствующим территориальным зонам при условии получения разрешения в порядке, определенном статьей 39 Градостроительного кодекса Российской Федерации и обязательного соблюдения требований технических регламентов;

**основные виды разрешенного использования земельных участков и объектов капитального строительства** - виды деятельности и объекты, осуществлять и размещать которые на земельных участках разрешено в силу перечисления этих видов деятельности и объектов в составе регламентов использования территорий применительно к соответствующим территориальным зонам при том, что выбор таких видов деятельности и объектов осуществляется правообладателями земельных участков и объектов капитального строительства самостоятельно (без дополнительных разрешений и согласований) при условии соблюдения требований технических регламентов. Право указанного выбора без получения дополнительных разрешений и согласований не распространяется на органы государственной власти, органы местного самоуправления, государственные и муниципальные учреждения, государственные и муниципальные унитарные предприятия;

**минимальные площадь и размеры земельных участков** - показатели наименьшей площади и линейных размеров земельных участков, включаемые в состав градостроительных регламентов применительно к соответствующим территориальным зонам, которые выделяются на карте правового зонирования;

**собственники земельных участков** - лица, обладающие правами собственности земельных участков;

**градостроительная деятельность** – деятельность по развитию территорий поселения, осуществляемая в виде территориального планирования, градостроительного зонирования, планировки территорий, архитектурно-строительного проектирования, строительства, капитального ремонта, реконструкции, сноса объектов капитального строительства, эксплуатации зданий, сооружений, комплексного развития территорий и их благоустройства;

**градостроительный регламент**– устанавливаемые в пределах границ соответствующей территориальной зоны виды разрешенного использования земельных участков, равно как всего, что находится над и под поверхностью земельных участков и используется в процессе их застройки и последующей эксплуатации объектов капитального строительства, предельные (минимальные и (или) максимальные) размеры земельных участков и предельные параметры разрешенного строительства, реконструкции объектов капитального строительства, ограничения использования земельных участков и объектов капитального строительства, а также применительно к территориям, в границах которых предусматривается осуществление деятельности по комплексному развитию территории, расчетные показатели минимально допустимого уровня обеспеченности соответствующей территории объектами коммунальной, транспортной, социальной инфраструктур и расчетные показатели максимально допустимого уровня территориальной доступности указанных объектов для населения;

**красные линии** - линии, которые обозначают границы территорий общего пользования и подлежат установлению, изменению или отмене в документации по планировке территории;

**территории общего пользования** - территории, которыми беспрепятственно пользуется неограниченный круг лиц (в том числе площади, улицы, проезды, набережные, береговые полосы водных объектов общего пользования, скверы, бульвары);

**территориальное планирование** - планирование развития территорий, в том числе для установления функциональных зон, определения планируемого размещения объектов федерального значения, объектов регионального значения, объектов местного значения;

**территориальные зоны** - зоны, для которых в правилах землепользования и застройки определены границы и установлены градостроительные регламенты;

**зоны с особыми условиями использования территорий** - охранные, санитарно-защитные зоны, зоны охраны объектов культурного наследия (памятников истории и культуры) народов Российской Федерации (далее - объекты культурного наследия), защитные зоны объектов культурного наследия, водоохранные зоны, зоны затопления, подтопления, зоны санитарной охраны источников питьевого и хозяйственно-бытового водоснабжения, зоны охраняемых объектов, приаэродромная территория, иные зоны, устанавливаемые в соответствии с [законодательством](#) Российской Федерации;

**особо охраняемые природные территории** - участки земли, водной поверхности и воздушного пространства над ними, где располагаются природные комплексы и объекты, которые имеют особое природоохранное, научное, культурное, эстетическое, рекреационное и оздоровительное значение, которые изъяты решениями органов государственной власти полностью или частично из хозяйственного использования и для которых установлен режим особой охраны.

**водоохранная зона** - территория, примыкающая к акваториям рек, озер, водохранилищ и других поверхностных водных объектов, применительно к которой установлен специальный режим хо-

зяйственной и иной деятельности для предотвращения загрязнения, заиления и истощения водных объектов, сохранения среды обитания объектов животного и растительного мира;

**правила землепользования и застройки** – документ градостроительного зонирования, который утверждается нормативным правовым актом представительного органа и в котором устанавливаются территориальные зоны, градостроительные регламенты, порядок применения такого документа и порядок внесения в него изменений;

**строительство** - создание зданий, строений, сооружений (в том числе на месте сносимых объектов капитального строительства);

**разрешение на строительство** - представляет собой документ, который подтверждает соответствие проектной документации требованиям, установленным градостроительным регламентом, проектом планировки территории и проектом межевания территории, при осуществлении строительства, реконструкции объекта капитального строительства, не являющегося линейным объектом или требованиям, установленным проектом планировки территории и проектом межевания территории, при осуществлении строительства, реконструкции линейного объекта, требованиям, установленным проектом планировки территории, в случае выдачи разрешения на строительство линейного объекта, для размещения которого не требуется образование земельного участка, а также допустимость размещения объекта капитального строительства на земельном участке в соответствии с разрешенным использованием такого земельного участка и ограничениями, установленными в соответствии с земельным и иным законодательством Российской Федерации. Разрешение на строительство дает застройщику право осуществлять строительство, реконструкцию объекта капитального строительства, за исключением случаев, предусмотренных Градостроительным Кодексом РФ.

**объект капитального строительства** - здание, строение, сооружение, объекты, строительство которых не завершено (далее - объекты незавершенного строительства), за исключением некапитальных строений, сооружений и неотделимых улучшений земельного участка (замощение, покрытие и другие);

**реконструкция объектов капитального строительства** (за исключением линейных объектов) - изменение параметров объекта капитального строительства, его частей (высоты, количества этажей, площади, объема), в том числе надстройка, перестройка, расширение объекта капитального строительства, а также замена и (или) восстановление несущих строительных конструкций объекта капитального строительства, за исключением замены отдельных элементов таких конструкций на аналогичные или иные улучшающие показатели таких конструкций элементы и (или) восстановления указанных элементов;

**машино-место** - предназначенная исключительно для размещения транспортного средства индивидуально-определенная часть здания или сооружения, которая не ограничена либо частично ограничена строительной или иной ограждающей конструкцией и границы которой описаны в установленном законодательством о государственном кадастровом учете порядке;

**сервитут** - право ограниченного пользования чужим объектом недвижимого имущества для нужд, которые не могут быть обеспечены без установления сервитута.

**Статья 2. Открытость и доступность информации о землепользовании и застройке. Участие граждан в принятии решений по вопросам землепользования и застройки.**

1. Настоящие Правила, включая все входящие в их состав картографические и иные документы, являются открытыми для всех физических и юридических, а также должностных лиц, органов власти и управления, а также органов, осуществляющих контроль за соблюдением градостроительного законодательства органами местного самоуправления.

Органы местного самоуправления поселения обеспечивают возможность ознакомления с Правилами путем:

- публикации (обнародования) настоящих Правил в порядке, установленном для официального опубликования (обнародования) муниципальных правовых актов, иной официальной информации;

- создания возможности для ознакомления с настоящими Правилами в полном комплекте входящих в них текстовых и картографических материалов в администрации муниципального образования.

2. Настоящие Правила, иные документы и материалы, подготавливаемые в процессе градостроительной деятельности, в соответствии с Градостроительным кодексом Российской Федерации размещаются в информационной системе обеспечения градостроительной деятельности муниципального района, в Федеральной государственной информационной системе территориального планирования

Физические и юридические лица имеют право участвовать в принятии решений по вопросам землепользования и застройки в соответствии с законодательством.

В соответствии с Указом Президента Российской Федерации от 9 января 2011 г. № 26 муниципальное образование Тункинский район отнесено к перечню приграничных территорий, на которых иностранные граждане, лица без гражданства и иностранные юридические лица не могут обладать на праве собственности земельными участками.

### **Статья 3. Действие Правил по отношению к генеральному плану поселения, иным документам территориального планирования и документации по планировке территории. Внесение изменений в Правила**

1. Принятие генерального плана поселения, внесение изменений в генеральный план поселения (его корректировка), утверждение документов территориального планирования Российской Федерации, субъекта Российской Федерации применительно к территории поселения, схемы территориального планирования муниципального района, внесение изменений в такие документы, изменения в ранее утвержденную Главой района документацию по планировке территории, утверждение Главой района документации по планировке территории, а также утверждение и изменение иной документации по планировке территории не влечет автоматического изменения настоящих Правил.

Настоящие Правила могут быть изменены в установленном порядке с учетом документов территориального планирования, документации по планировке территории, внесения изменений в такие документы, такую документацию.

2. После введения в действие настоящих Правил уполномоченные органы местного самоуправления по представлению заключения Комиссии по землепользованию и застройке вправе принимать решения:

- о подготовке предложений о подготовке, внесении изменений в генеральный план поселения с учетом настоящих Правил;

- о приведении в соответствие с настоящими Правилами ранее утвержденной и нереализованной документации по планировке территории, в том числе в части установленных настоящими Правилами регламентов использования территорий;



- о подготовке документации по планировке территории, которая после утверждения в установленном порядке может использоваться как основание для подготовки предложений о внесении изменений в настоящие Правила в части уточнения, изменения границ территориальных зон, состава территориальных зон, списков разрешенного использования земельных участков и объектов капитального строительства, состава и значений показателей предельных размеров земельных участков и предельных параметров разрешенного строительства к соответствующим территориальным зонам.

3. Внесение изменений в настоящие Правила производится в порядке и по основаниям, предусмотренным статьями 31 – 33 Градостроительного кодекса Российской Федерации.

Публичные слушания по внесению изменений в настоящие Правила проводятся в соответствии с главой 5 настоящих Правил.

4. Если внесение изменений в настоящие Правила обусловлено вступившими в законную силу судебными актами, которыми признан факт противоречия положений настоящих Правил Конституции Российской Федерации, федеральным конституционным законам, федеральным законам, Уставу субъекта Российской Федерации, законам субъекта Российской Федерации, Уставу муниципального образования, публичные слушания по внесению соответствующих изменений в настоящие Правила и проверка проекта изменений настоящих Правил на соответствие техническим регламентам не проводятся. Настоящее положение распространяется на все части Правил, включая входящие в их состав картографические и иные документы.

5. Настоящие Правила действуют в части, не противоречащей правовым актам, имеющим большую юридическую силу.

## **Глава 2. Регулирование землепользования и застройки органами местного самоуправления**

### **Статья 4. Общие положения**

Населенные пункты могут быть включены в состав особо охраняемых природных территорий без изъятия расположенных на их территориях земельных участков и иной недвижимости у правообладателей, если это не противоречит режиму особой охраны соответствующей категории особо охраняемых природных территорий. В случае зонирования особо охраняемой природной территории населенные пункты включаются в состав функциональных зон, режим которых допускает осуществление хозяйственной деятельности.

Оборот земельных участков на территории населенного пункта, включенного в состав особо охраняемой природной территории федерального или регионального значения, не ограничивается. Такие земельные участки могут находиться по основаниям, предусмотренным законом, в собственности Российской Федерации, субъектов Российской Федерации, муниципальной собственности, собственности граждан или юридических лиц либо относиться к земельным участкам, государственная собственность на которые не разграничена. Предоставление земельных участков, находящихся в государственной или муниципальной собственности, осуществляется в соответствии с земельным законодательством.

Земельные участки, расположенные в границах населенного пункта в составе особо охраняемых природных территорий федерального значения, не относящиеся в силу прямого указания федерального закона к федеральной собственности, региональной собственности или муниципальной собственности, являются земельными участками, государственная собственность на которые не разграничена. Представление таких земельных участков осуществляют уполномоченные органы, предусмотренные статьей 3.3 Федерального закона от 25.11.2001г. № 137-ФЗ «О введении в действие земельного кодекса Российской Федерации».

Земли особо охраняемых природных территорий, полностью расположенные на территории населенного пункта, или частично сохраняются в собственности Российской Федерации и в отношении них действуют ограничения оборотоспособности земельных участков, установленные статьей 27 Земельного кодекса РФ

## **Статья 5. Полномочия органов и должностных лиц местного самоуправления в области землепользования и застройки**

Органы местного самоуправления осуществляют регулирование землепользования и застройки на территории муниципального образования сельского поселения «Жемчуг» в соответствии с федеральными законами, законами Республики Бурятия, муниципальными нормативными правовыми актами муниципального образования «Тункинский район», с учетом положений о национальном парке «Тункинский», утвержденного приказом Министерства природных ресурсов и экологии РФ от 12 мая 2017 г. N 229.

По вопросам землепользования и застройки создается Комиссия по вопросам градостроительной деятельности (далее – Комиссия), состав и порядок деятельности которой утверждается постановлением Главы муниципального образования «Тункинский район».

## **Статья 6. Регулирование землепользования и застройки**

1. Застройка земельных участков, реконструкция объектов капитального строительства осуществляются в соответствии с установленными настоящими Правилами градостроительными регламентами. Земельные участки или объекты капитального строительства, виды разрешенного использования, предельные размеры и предельные параметры которых не соответствуют градостроительному регламенту, могут использоваться без установления срока приведения их в соответствие с градостроительным регламентом, за исключением случаев, если использование таких земельных участков и объектов капитального строительства опасно для жизни или здоровья человека, для окружающей среды, объектов культурного наследия.

2. Реконструкция указанных в пункте 1 настоящей статьи объектов капитального строительства может осуществляться только путем приведения таких объектов в соответствие с установленным градостроительным регламентом или путем уменьшения их несоответствия предельным параметрам разрешенного строительства, реконструкции. Изменение видов разрешенного использования указанных в пункте 1 земельных участков и объектов капитального строительства может осуществляться путем приведения их в соответствие с видами разрешенного использования земельных участков и объектов капитального строительства, установленными градостроительным регламентом.

3. В случае если использование не соответствующих градостроительному регламенту земельных участков и объектов капитального строительства продолжается и опасно для жизни или здоровья человека, для окружающей среды, объектов культурного наследия, в соответствии с действующим

законодательством может быть наложен запрет на использование таких земельных участков и объектов капитального строительства.

4. Образование земельных участков под объектами капитального строительства, возведенными до дня вступления в силу настоящих Правил, права на которые зарегистрированы в установленном законом порядке и виды разрешенного использования которых не соответствуют градостроительному регламенту территориальной зоны, осуществляется с учетом фактического использования образуемых земельных участков.

5. Образование земельных участков в целях предоставления земельных участков в соответствии с пунктом «д» части 1 статьи 1 Закона Республики Бурятия от 16.10.2002 № 115-III «О бесплатном предоставлении в собственность земельных участков, находящихся в государственной и муниципальной собственности» осуществляется в соответствии с их фактическим использованием. Предельный максимальный размер образуемых земельных участков – 1000 кв.м.

6. При строительстве объектов капитального строительства с объектом вспомогательного назначения, необходимого для его функционирования, требуется их размещение в пределах границ данного земельного участка.

7. Размещение антенно-мачтовых сооружений связи осуществляется с учетом минимального расстояния до границ земельных участков, занимаемых индивидуальными жилыми домами, многоквартирными жилыми домами, объектами дошкольного, начального и среднего общего образования, земельных участков для ведения садоводства и огородничества, которое устанавливается в размере высоты антенно-мачтового сооружения.

### **Глава 3. Положение об изменении видов разрешенного использования земельных участков и объектов капитального строительства физическими и юридическими лицами**

#### **Статья 7. Изменение видов разрешенного использования земельных участков и объектов капитального строительства**

1. Изменение одного вида разрешенного использования земельных участков и объектов капитального строительства на другой вид такого использования осуществляется в соответствии с градостроительным регламентом при условии соблюдения требований технических регламентов.

2. Основные и вспомогательные виды разрешенного использования земельных участков и объектов капитального строительства, установленные градостроительным регламентом, правообладателями земельных участков и объектов капитального строительства, за исключением органов государственной власти, органов местного самоуправления, государственных и муниципальных учреждений и унитарных предприятий, выбираются самостоятельно без дополнительных разрешений и согласования.

3. Решение о предоставлении разрешения на условно разрешенный вид использования или об отказе в предоставлении такого разрешения принимается Главой МО «Тункинский район» на основании заключения о результатах публичных слушаний и рекомендаций Комиссии.

4. Решение об изменении видов разрешенного использования земельных участков, правообладателями которых являются органы государственной власти, органы местного самоуправления, государственные и муниципальные учреждения, государственные и муниципальные унитарные предприятия, принимается уполномоченным органом Администрации МО «Тункинский район» в соответствии с требованиями градостроительного и земельного законодательства.

Решение об изменении видов разрешенного использования объектов капитального строительства принимается уполномоченным органом Администрации МО «Тункинский район» в соответствии с требованиями градостроительного и земельного законодательства в порядке, предусмотренном постановлением Администрации МО «Тункинский район».

5. Решение об изменении видов разрешенного использования земельных участков, предоставляемых в соответствии с пунктом "д" части 1 статьи 1 Закона Республики Бурятия от 16.10.2002 N 115-III "О бесплатном предоставлении в собственность земельных участков, находящихся в государственной и муниципальной собственности", принимается уполномоченным органом в области архитектуры и градостроительства Администрации МО «Тункинский район» без учета минимального

размера земельного участка, установленного градостроительным регламентом соответствующей территориальной зоны.

6. Изменение и установление видов разрешенного использования земельных участков в целях приведения в соответствие с видом разрешенного использования объектов капитального строительства, расположенных на них и возведенных до дня вступления в силу настоящих Правил, права на которые зарегистрированы в установленном законом порядке и виды разрешенного использования которых не соответствуют градостроительному регламенту территориальной зоны, осуществляется с учетом их фактического использования в соответствии с Классификатором видов разрешенного использования земельных участков, утвержденным приказом Росреестра от 10 ноября 2020 г. № П/0412.

## **Статья 8. Порядок предоставления разрешения на отклонение от предельных параметров разрешенного строительства, реконструкции объектов капитального строительства**

1. Правообладатели земельных участков, размеры которых меньше установленных градостроительным регламентом минимальных размеров земельных участков либо конфигурация, инженерно-геологические или иные характеристики которых неблагоприятны для застройки, вправе обратиться за разрешениями на отклонение от предельных параметров разрешенного строительства, реконструкции объектов капитального строительства.

2. Правообладатели земельных участков вправе обратиться за разрешениями на отклонение от предельных параметров разрешенного строительства, реконструкции объектов капитального строительства, если такое отклонение необходимо в целях однократного изменения одного или нескольких предельных параметров разрешенного строительства, реконструкции объектов капитального строительства, установленных градостроительным регламентом для конкретной территориальной зоны, не более чем на десять процентов.

3. Отклонение от предельных параметров разрешенного строительства, реконструкции объектов капитального строительства разрешается для отдельного земельного участка при соблюдении требований технических регламентов. Отклонение от предельных параметров разрешенного строительства, реконструкции объектов капитального строительства в части предельного количества этажей, предельной высоты зданий, строений, сооружений и требований к архитектурным решениям объектов капитального строительства в границах территорий исторических поселений федерального или регионального значения не допускается.

4. Заинтересованное в получении разрешения на отклонение от предельных параметров разрешенного строительства, реконструкции объектов капитального строительства лицо направляет в комиссию заявление о предоставлении такого разрешения. Заявление о предоставлении разрешения на отклонение от предельных параметров разрешенного строительства, реконструкции объектов капитального строительства может быть направлено в форме электронного документа, подписанного электронной подписью.

5. Вопрос о предоставлении такого разрешения подлежит обсуждению на публичных слушаниях в соответствии со статьей 11 настоящих Правил.

6. Решение о предоставлении разрешения на отклонение от предельных параметров разрешенного строительства, реконструкции объектов капитального строительства либо отказ в предоставлении вышеуказанного разрешения подготавливается на основании заключения по результатам публичных слушаний и рекомендаций Комиссии о предоставлении или об отказе в предоставлении разрешения.

7. Решение подлежит опубликованию в порядке, установленном для официального опубликования муниципальных правовых актов, иной официальной информации, и размещается на официальном сайте муниципального образования.

8. Физическое или юридическое лицо вправе оспорить в судебном порядке разрешение на отклонение от предельных параметров разрешенного строительства, реконструкции объектов капитального строительства или об отказе в предоставлении такого разрешения.

## **Глава 4. Подготовка документации по планировке территории**

### **Статья 9. Общие положения о планировке территории**

1. Подготовка документации по планировке территории осуществляется в целях обеспечения устойчивого развития территории поселения, выделения элементов планировочной структуры, установления границ земельных участков, на которых расположены объекты капитального строительства, границ земельных участков, предназначенных для строительства и размещения линейных объектов, в отношении застроенных или подлежащих застройке территорий поселения.

2. При подготовке документации по планировке территории может осуществляться разработка проектов планировки территории, проектов межевания территории и градостроительных планов земельных участков.

3. Подготовка проекта планировки территории и проекта межевания территории осуществляется в соответствии с системой координат, используемой для ведения государственного кадастра недвижимости.

### **Статья 10. Подготовка документации по планировке территории**

1. Подготовка документации по планировке территории муниципального образования сельского поселения «Жемчуг» осуществляется в отношении выделяемых проектом планировки территории одного или нескольких смежных элементов планировочной структуры, определенных правилами землепользования и застройки территориальных зон и (или) установленных схемой территориального планирования МО «Тункинский район», Генеральным планом муниципального образования сельского поселения «Жемчуг» функциональных зон, территории, в отношении которой предусматривается осуществление деятельности по ее комплексному и устойчивому развитию.

2. Порядок подготовки и утверждения документации по планировке территории, порядок внесения изменений в такую документацию, утверждается Постановлением Администрации МО «Тункинский район».

3. Состав и содержание проекта планировки территории устанавливаются Градостроительным кодексом Российской Федерации, федеральными нормативными правовыми актами, законами и иными нормативными правовыми актами Республики Бурятия. Проект планировки территории муниципального образования сельского поселения «Жемчуг» является основой для разработки проектов межевания территорий, за исключением случаев, установленных Градостроительным кодексом Российской Федерации.

4. Подготовка проектов межевания территорий может осуществляться в составе проекта планировки территории или в виде отдельного документа.

## **Глава 5. Проведение публичных слушаний или общественных обсуждений по вопросам землепользования и застройки**

## **Статья 11. Порядок проведения общественных обсуждений по вопросам землепользования и застройки на территории муниципального образования**

1. Общественные обсуждения проводятся в случаях:
  - предоставления разрешения на условно разрешенный вид использования земельного участка или объекта капитального строительства;
  - предоставления разрешения на отклонение от предельных параметров разрешенного строительства, реконструкции объектов капитального строительства;
  - подготовки документации по планировке территории;
  - подготовки проекта правил землепользования и застройки;
  - подготовки проекта изменений в Правила землепользования и застройки;
  - установления (прекращения) публичных сервитутов.
2. Общественные обсуждения по вопросам землепользования и застройки проводятся в порядке, установленном решением районного Совета депутатов, с учетом положений Градостроительного кодекса Российской Федерации.
3. Общественные обсуждения по вопросу внесения изменений в генеральный план и правила землепользования и застройки МО СП «Жемчуг» были организованы в соответствии с Постановлением Администрации муниципального образования «Тункинский район» от 22.02.2022 г. № 34/1 «О проведении общественных обсуждений по подготовке проектов внесения изменений в генеральные планы и правила землепользования и застройки сельских поселений Тункинского района Республики Бурятия» и проводились в период с 04.03.2022 г. по 05.04.2022 г. Заключение о результатах общественных обсуждений по утверждению проекта внесения изменений в генеральный план, правила землепользования и застройки муниципального образования сельского поселения «Жемчуг» от 08.04.2022 г.

## **Глава 6. Положение о внесении изменений в Правила землепользования и застройки**

### **Статья 12. Порядок внесения изменений в Правила землепользования и застройки**

Основаниями для рассмотрения Главой МО «Тункинский район» вопроса о внесении изменений в правила землепользования и застройки являются:

1) несоответствие правил землепользования и застройки генеральному плану поселения, схеме территориального планирования МО «Тункинский район», возникшее в результате внесения в генеральный план района изменений;

2) поступление предложений об изменении границ территориальных зон, изменении градостроительных регламентов;

3) несоответствие сведений о местоположении границ зон с особыми условиями использования территорий, территорий объектов культурного наследия, отображенных на карте градостроительного зонирования, содержащемуся в Едином государственном реестре недвижимости описанию местоположения границ указанных зон, территорий;

4) несоответствие установленных градостроительным регламентом ограничений использования земельных участков и объектов капитального строительства, расположенных полностью или частично в границах зон с особыми условиями использования территорий, территорий достопримечательных мест федерального, регионального и местного значения, содержащимся в Едином государственном

ном реестре недвижимости ограничениям использования объектов недвижимости в пределах таких зон, территорий;

5) установление, изменение, прекращение существования зоны с особыми условиями использования территории, установление, изменение границ территории объекта культурного наследия, территории исторического поселения федерального значения, территории исторического поселения регионального значения;

6) принятие решения о комплексном развитии территории.

Предложения о внесении изменений в Правила направляются:

1. федеральными органами исполнительной власти в случаях, если правила землепользования и застройки могут воспрепятствовать функционированию, размещению объектов капитального строительства федерального значения;

2. органами исполнительной власти Республики Бурятия в случаях, если правила землепользования и застройки могут воспрепятствовать функционированию, размещению объектов капитального строительства регионального значения;

3. органами местного самоуправления муниципального района в случаях, если правила землепользования и застройки могут воспрепятствовать функционированию, размещению объектов капитального строительства местного значения;

4. органами местного самоуправления в случаях, если необходимо совершенствовать порядок регулирования землепользования и застройки на соответствующих территории поселения, территории городского округа, межселенных территориях;

5. физическими или юридическими лицами в инициативном порядке либо в случаях, если в результате применения правил землепользования и застройки земельные участки и объекты капитального строительства не используются эффективно, причиняется вред их правообладателям, снижается стоимость земельных участков и объектов капитального строительства, не реализуются права и законные интересы граждан и их объединений;

6. уполномоченным федеральным органом исполнительной власти или юридическим лицом, созданным Российской Федерацией и обеспечивающим реализацию принятого Правительством Российской Федерации решения о комплексном развитии территории

7. высшим исполнительным органом государственной власти Республики Бурятия, органом местного самоуправления, принявшими решение о комплексном развитии территории, юридическим лицом, созданным субъектом Российской Федерации и обеспечивающим реализацию принятого субъектом Российской Федерации решения о комплексном развитии территории (далее - юридическое лицо, определенное субъектом Российской Федерации), либо лицом, с которым заключен договор о комплексном развитии территории в целях реализации решения о комплексном развитии территории.

Предложения о внесении изменений в Правила, поступившие на имя Главы, рассматриваются Комиссией. Комиссия в течение двадцати пяти дней со дня поступления предложения о внесении изменения в правила землепользования и застройки осуществляет подготовку заключения, в котором содержатся рекомендации о внесении в соответствии с поступившим предложением изменения в правила землепользования и застройки или об отклонении такого предложения с указанием причин отклонения, и направляет это заключение главе местной администрации.

Глава МО «Тункинский район» с учетом рекомендаций, содержащихся в заключении комиссии, в течение двадцати пяти дней принимает решение о подготовке проекта о внесении изменения в правила землепользования и застройки или об отклонении предложения о внесении изменения в данные правила с указанием причин отклонения и направляет копию такого решения заявителям.

Глава в случае принятия решения о внесении изменений в Правила принимает решение о проведении публичных слушаний или общественных территорий по этому вопросу в срок не позднее чем десять дней со дня принятия решения о внесении изменений в Правила.

Публичные слушания или общественные обсуждения по вопросу внесения изменений в Правила проводятся Комиссией в соответствии с порядком организации и проведения публичных слушаний или общественных обсуждений по вопросам землепользования и застройки, установленным главой 4 настоящих Правил.

Изменения в Правила утверждаются районным Советом депутатов с учетом результатов публичных слушаний, за исключением случаев, если их проведение в соответствии с Градостроительным кодексом Российской Федерации не требуется.

Проект о внесении изменений в правила землепользования и застройки, направленный в районный Совет депутатов, подлежит рассмотрению на заседании указанного органа не позднее дня проведения заседания, следующего за ближайшим заседанием.

## **Глава 7. Положение о регулировании иных вопросов землепользования и застройки**

1. При эксплуатации объектов капитального строительства не допускается изменение предельных параметров разрешенного строительства, реконструкции объектов капитального строительства.

2. Выдача разрешения на строительство, реконструкцию объекта капитального строительства осуществляется в соответствии со статьей 51 Градостроительного кодекса Российской Федерации.

## **Глава 8. Градостроительные регламенты**

**Статья 13. Структура градостроительных регламентов в части видов разрешенного использования земельных участков и объектов капитального строительства, предельных размеров земельных участков и предельных параметров разрешенного строительства, реконструкции объектов капитального строительства**

1. Настоящими Правилами землепользования и застройки МО СП «Жемчуг» (далее – Правила) установлены градостроительные регламенты в части видов разрешенного использования земельных участков и объектов капитального строительства, а также предельных размеров земельных участков и предельных параметров разрешенного строительства, реконструкции объектов капитального строительства, относящиеся ко всем территориальным зонам в целом и (или) к группам территориальных зон и к отдельным территориальным зонам.



2. Градостроительные регламенты в части предельных размеров земельных участков и предельных параметров разрешенного строительства, реконструкции объектов капитального строительства установлены в следующем составе:

1) предельные (минимальные и (или) максимальные) размеры земельных участков, в том числе их площадь;

2) минимальные отступы от границ земельных участков в целях определения мест допустимого размещения зданий, строений, сооружений, за пределами которых запрещено строительство зданий, строений, сооружений;

3) предельное количество этажей или предельную высоту зданий, строений, сооружений;

4) максимальный процент застройки в границах земельного участка, определяемый как отношение суммарной площади земельного участка, которая может быть застроена, ко всей площади земельного участка;

2. Для градостроительных регламентов всех территориальных зон минимальные размеры земельных участков не устанавливаются:

1) для видов разрешенного использования: связь, служебные гаражи, хранение автотранспорта, предоставление коммунальных услуг, а также гидротехнические сооружения;

2) в случае образования земельного участка из земельных участков, находящихся в государственной или муниципальной собственности, или земель и (или) земельных участков, государственная собственность на которые не разграничена, при условии, что на образуемом земельном участке (земельных участках) расположены здания, строения, сооружения, находящиеся в государственной, муниципальной или частной собственности, за исключением случаев раздела и выдела;

3) в случае образования земельного участка из земельных участков, находящихся в государственной или муниципальной собственности, или земель и (или) земельных участков, государственная собственность на которые не разграничена,;

4) в случае образования земельных участков, подлежащих изъятию для государственных или муниципальных нужд;

5) в случае формирования земельных участков для предоставления гражданам в соответствии с Законом Республики Бурятия от 16.10.2002 № 115-III «О бесплатном предоставлении в собственность земельных участков, находящихся в государственной и муниципальной собственности».

3. Для градостроительных регламентов всех территориальных зон для видов разрешенного использования: связь, служебные гаражи, хранение автотранспорта минимальные отступы от границ земельного участка не установлены.

Для индивидуальных жилых домов в зонах застройки индивидуальными жилыми домами (Ж), сельскохозяйственного использования (СХ), возведенных до 01.01.2021 г., минимальные отступы от границы земельного участка, смежной с территорией общего пользования, не установлены.

При строительстве, реконструкции в зонах охраны объектов культурного наследия, минимальные отступы от красных линий до объекта капитального строительства применяются с учетом сохранения линии застройки объектов культурного наследия.

4. Предельная высота зданий определяется как разность отметок низшего уровня отмостки или спланированной поверхности земли, примыкающей к зданию, и низа перекрытия верхнего этажа, в том числе мансардного.

Предельное количество этажей определяется по количеству надземных этажей. При этом в число надземных этажей включаются технический этаж, мансардный, а также цокольный этаж, если верх перекрытия цокольного этажа возвышается над уровнем планировочной отметки земли не менее чем на два метра.

5. Для градостроительных регламентов всех территориальных зон при строительстве, реконструкции объектов капитального строительства минимальные параметры обеспеченности парковками (парковочными местами) определяются в соответствии с требованиями Местных нормативов градостроительного проектирования МО СП «Жемчуг».

#### **Статья 14. Общие требования к видам разрешенного использования земельных участков и объектов капитального строительства на территории земельных участков и объектов капитального строительства**

1. В пределах одного земельного участка, в том числе в пределах одного здания, допускается, при соблюдении действующих нормативов, размещение двух и более разрешенных видов использования (основных, условных и вспомогательных). При этом размещение в пределах участков жилой застройки объектов общественно-делового назначения, рассчитанных на прием посетителей, допускается только в случае, если они имеют обособленные входы для посетителей, подъезды и площадки для парковки автомобилей.

2. Размещение условно разрешенных видов использования на территории земельного участка может быть ограничено по объемам разрешенного строительства, реконструкции объектов капитального строительства. Ограничение устанавливается в составе разрешения на условно разрешенный вид использования с учетом возможности обеспечения указанного вида использования системами социального (только для объектов

жилой застройки), транспортного обслуживания и инженерно-технического обеспечения;

обеспечения условий для соблюдения прав и интересов владельцев смежно-расположенных объектов недвижимости, иных физических и юридических лиц;

ограничения негативного воздействия на окружающую среду в объемах, не превышающих пределы, определенные техническими регламентами и градостроительными регламентами, установленными настоящими Правилами применительно к соответствующей территориальной зоне.

3. Суммарная доля площади земельного участка, занимаемая объектами условно разрешенных видов использования, а также относящимся к ним озеленением, машино-местами и иными необходимыми в соответствии с действующим законодательством элементами инженерно-технического обеспечения и благоустройства, не должна превышать 50 % от общей площади территории соответствующего земельного участка и соответствующей территориальной зоны.

4. Размещение объектов основных и условно разрешенных видов использования, в отношении которых устанавливаются санитарно-защитные зоны, допускается при условии не распространения

ния границ санитарно-защитных зон за пределы границ соответствующей территориальной зоны, а для жилых, общественно-деловых зон и зон рекреационного назначения, за пределы границ земельного участка, на территории которых находятся указанные объекты.

5. Отнесение к основным или условно разрешенным видам использования земельных участков и объектов капитального строительства, не перечисленных в перечнях основных и условно разрешенных видов использования территориальных зон, осуществляется Комиссией по землепользованию и застройке МОТ «Тункинский район».

6. Земельные участки общего пользования, в том числе занятые площадями, улицами, проездами, автомобильными дорогами, набережными, садами, парками, скверами, бульварами, водными объектами, включая береговую полосу, пляжами, лесами, лесопарками и другими объектами, могут включаться в состав различных территориальных зон и не подлежат приватизации.

## **Статья 15. Вспомогательные виды разрешенного использования земельных участков и объектов капитального строительства**

1. Для всех видов объектов с основными и условно разрешенными видами использования вспомогательные виды разрешенного использования применяются в отношении объектов, технологически связанных с объектами, имеющими основной и условно разрешенный вид использования или обеспечивающих их безопасность в соответствии с нормативно-техническими документами, в том числе:

- проезды общего пользования;
- объекты коммунального хозяйства (электро-, тепло-, газо-, водоснабжение, водоотведение, телефонизация и т.д.), необходимые для инженерного обеспечения объектов основных, условно разрешенных, а также иных вспомогательных видов использования;
- автостоянки и гаражи (в том числе открытого типа, подземные и многоэтажные) для обслуживания жителей и посетителей основных, условно разрешенных, а также иных вспомогательных видов использования;
- благоустроенные, в том числе озелененные, детские площадки, площадки для отдыха, спортивных занятий;
- площадки хозяйственные, в том числе площадки для мусоросборников;
- общественные туалеты;
- объекты торговли, общественного питания и бытового обслуживания, необходимые для обслуживания посетителей основных, условно разрешенных, а также иных вспомогательных видов использования;
- объекты временного проживания, необходимые для обслуживания посетителей основных, условно разрешенных, а также иных вспомогательных видов использования;
- иные объекты, в том числе обеспечивающие безопасность объектов основных и условно разрешенных видов использования, включая противопожарную.

2. Размещение объектов вспомогательных видов разрешенного использования разрешается при условии соответствия требованиям, перечисленным в пункте 1 настоящей статьи, соблюдения требований технических регламентов и иных требований в соответствии с действующим законодательством. На территориях зон с особыми условиями использования территории размещение объектов вспомогательных видов разрешенного использования разрешается при условии соблюдения требований режимов соответствующих зон, установленных в соответствии с федеральным законодательством.

3. Суммарная общая площадь зданий, строений, сооружений (помещений), занимаемых объектами вспомогательных видов разрешенного использования, расположенных на территории одного земельного участка, не должна превышать 30 % общей площади зданий, строений, сооружений, расположенных на территории соответствующего земельного участка, включая подземную часть.

4. Суммарная доля площади земельного участка, занимаемая объектами вспомогательных видов разрешенного использования, а также относящимся к ним озеленением, машино-местами и иными необходимыми в соответствии с действующим законодательством элементами инженерно-технического обеспечения и благоустройства, не должна превышать 25 % общей площади территории соответствующего земельного участка, если превышение не может быть обосновано требованиями настоящих Правил.

Для всех видов объектов физкультуры и спорта (включая спортивные клубы) указанный показатель не должен превышать 10 % от общей площади земельного участка.

5. Соответствие применяемого вида использования требованиям, установленными настоящими Правилами к вспомогательным видам разрешенного использования (в части его связи с объектами основных и условно разрешенных видов использования, занимаемой им общей площади территории и общей площади зданий), должно быть подтверждено в составе проектной документации уполномоченным исполнительным органом государственной власти Республики Бурятия в области государственного строительного надзора и экспертизы.

## **Статья 16. Минимальная площадь земельного участка**

Минимальная площадь земельного участка допускается не менее суммы площади, занимаемой существующим или размещаемым на его территории объектом капитального строительства, и требуемых в соответствии с настоящими Правилами площади озелененных территорий, площади для размещения машино-мест, проездов и иных, необходимых в соответствии с настоящими Правилами и техническими регламентами вспомогательных объектов, предназначенных для его обслуживания и эксплуатации.

## **Статья 17. Минимальные отступы зданий, строений, сооружений от границ земельных участков**

1. Общие требования к минимальным отступам зданий, строений, сооружений от границ земельных участков в целях определения мест допустимого размещения зданий, строений, сооружений,

за пределами которых запрещено строительство зданий, строений, сооружений, устанавливаются для участков, расположенных во всех территориальных зонах.

2. Минимальные отступы от границ земельных участков стен зданий, строений, сооружений без окон:

- на расстоянии, обеспечивающем нормативную инсоляцию и освещенность на высоте 6 метров и более в любой точке, по границам сопряженных и отделенных территориями общего пользования земельных участков или по границам территорий, на которых земельные участки не сформированы;
- в случае примыкания к территориям (земельным участкам), расположенным в границах территориальных зон, градостроительными регламентами которых не установлены виды разрешенного использования, для которых необходимо обеспечение нормативной инсоляции и освещенности, допускается минимальный отступ от границ участков, не совпадающих с красными линиями, 0 метров.

3. Минимальные отступы от границ земельных участков стен зданий, строений, сооружений с окнами:

- на расстоянии, обеспечивающем нормативную инсоляцию и освещенность на высоте 6 метров и более в любой точке, по границам сопряженных земельных участков, по границам земельных участков, отделенных территориями общего пользования, или по границам территорий, на которых земельные участки не сформированы, но не менее 10

метров;

- в случае примыкания к территориям (земельным участкам), расположенным в границах территориальных зон, градостроительными регламентами которых не установлены виды разрешенного использования, для которых необходимо обеспечение нормативной инсоляции и освещенности, допускается минимальный отступ от границ участков, не совпадающих с красными линиями, 3 метра.

4. Минимальные отступы от границ земельных участков стен зданий, строений, сооружений по границам земельных участков, совпадающим с красными линиями улиц и

проездов, при выполнении требований пунктов 2 и 3 настоящей статьи устанавливаются:

для жилых зданий с квартирами в первых этажах и учреждений образования и воспитания, выходящих на улицы – 3 метра;

для прочих зданий – 0 метров.

## **Статья 18. Максимальные выступы за красную линию частей зданий, строений, сооружений**

Максимальные выступы за красную линию частей зданий, строений, сооружений допускаются:

- в отношении балконов, эркеров, козырьков - не более 3 метров и не выше 3,5 метров от уровня земли.
- отступ застройки от красной линии улицы - 5м. В условиях сложившейся застройки территории по существующей линии застройки;
- отступ от красной линии проездов не менее 3м;

- отступ застройки от границ смежных земельных участков - 3м. 0м для объектов инженерной инфраструктуры, предназначенных для обслуживания линейных объектов, на отдельном земельном участке, с учетом соблюдения требований технических регламентов.

## **Статья 19. Максимальная высота зданий, строений, сооружений**

1. Максимальная высота зданий, строений, сооружений в составе градостроительных регламентов настоящими Правилами установлена в метрах по вертикали относительно дневной поверхности земли. При этом дневная поверхность земли определяется как высотная отметка поверхности грунта, зафиксированная в балтийской системе координат до начала инженерных работ, при разработке документации по планировке территории с отображением отметок на Схеме вертикальной планировки инженерной подготовки территории.

2. Требования в части максимальной высоты, установленные настоящими Правилами, не распространяются на антенны, вентиляционные дымоходы, трубы, ограждения, выходы на кровлю максимальной площадью 6 квадратных метров и высотой 2,5 метра.

3. Максимальная высота зданий, строений, сооружений установлена Правилами с учетом:

- генерального плана МО СП «Жемчуг» в границах территориальных зон;
- максимальной этажности застройки в границах территориальных зон;
- видов разрешенного использования, и составляет не более 30 метров.

## **Статья 20. Минимальная доля озелененной территории земельных участков**

1. К озелененной территории земельного участка относятся части участков, которые не застроены объектами капитального строительства, не заняты временными сооружениями, водоемами и акваториями, тротуарами или проездами с твердым покрытием и при этом покрыты зелеными насаждениями (древесной, кустарниковой и травянистой растительностью), доступными для всех пользователей объектов, расположенных на земельном участке.

2. Озелененная территория земельного участка может быть оборудована:

- площадками для отдыха взрослых, детскими площадками;
- открытыми спортивными площадками;
- площадками для выгула собак;
- грунтовыми пешеходными дорожками;
- другими подобными объектами.

Площадь, занимаемая объектами, которыми может быть оборудована озелененная территория земельного участка, не должна превышать 50% площади озелененной территории.

Нормируемые спортивные и иные площадки, которыми может быть оборудована озелененная территория земельного участка, могут располагаться на эксплуатируемой кровле стилобатов или иных застроенных частях земельного участка, но в размере не более 15% требуемой площади озелененной территории земельного участка.

Минимально допустимая площадь озелененной территории земельных участков на территории в сезон, приведена в таблице 1.

### Минимально допустимая площадь озелененной территории земельных участков

Таблица 1

№ п/	Вид использования	Минимальная площадь озелененных территорий
1	2	3
1	Многokвартирные жилые дома*	23 квадратных метра на 100 кв. метров общей площади квартир в объекте капитального строительства на участке
2	Сады, скверы, бульвары	95 % территории земельного участка при площади участка менее 1 га; 90 % - при площади от 1 до 5 га; 85 % - при площади от 5 до 20 га; 80% - при площади свыше 20 га
3	Парки	95% территории земельного участка при площади участка менее 1 га; 90 % - при площади от 1 до 5 га; 80 % - при площади от 5 до 20 га; 70% - при площади свыше 20 га
4	Леса (городские леса), лесопарки	95 % территории земельного участка
5	Пляжи	10 % территории земельного участка при площади участка менее 1 га; 20 % - при площади от 1 до 5 га; 30 % - при площади от 5 до 20 га; 40% - при площади свыше 20 га
6	Комплексы аттракционов, луна-парков, аквапарков	0% территории земельного участка при площади участка менее 1 га; 10 % - при площади от 1 до 5 га; 20 % - при площади от 5 до 20 га; 30% - при площади свыше 20 га

7	Больничные учреждения, санаторно-курортные учреждения, объекты социального обеспечения, объекты для оздоровительных целей, зеленые насаждения, выполняющие специальные функции	60 % территории земельного участка
8	Объекты дошкольного, начального и среднего общего образования (школы)	50 % территории земельного участка
9	Индивидуальные жилые дома, дачи, объекты среднего и высшего профессионального образования; объекты физической культуры и спорта, включая спортивные клубы; объекты ритуальной деятельности	40 % территории земельного участка
10	Прочие, за исключением объектов коммунального хозяйства; объектов сельскохозяйственного использования; объектов транспорта.	15 % территории земельного участка
11	Объекты коммунального хозяйства, объекты сельскохозяйственного использования, объекты транспорта, специальные парки (зоопарки, ботанические сады)	не устанавливается

\*-нормативная минимальная площадь озелененной территории в квартале складывается из площади зеленых насаждений общего пользования и площадей озелененных территорий на земельных участках.

7. Требование к озеленению участков не относится к встроенным в жилые дома нежилым помещениям общей площадью менее 200 квадратных метров.

8. При совмещении на одном участке видов использования с различными требованиями к озеленению минимальный размер озелененных территорий рассчитывается применительно к частям участка, выделяемым как земельные доли разных видов использования, пропорциональные общей площади зданий или помещений различного назначения.

9. Требования к размерам и озеленению санитарно-защитных зон следует принимать в соответствии с техническими регламентами, СанПиНами и иными действующими нормативными техническими документами, но не менее 50% территории земельного участка.

## **Статья 21. Минимальное количество машино-мест для хранения индивидуального автотранспорта на территории земельных участков**

Минимальное количество машино-мест для хранения индивидуального автотранспорта на территории земельных участков определяется в зависимости от вида использования земельных участков и устанавливается согласно таблице 2 для видов использования, расположенных на территории всех зон.

### **Минимальное количество машино-мест для хранения индивидуального автотранспорта на территории земельных участков**



Таблица 2

№ п/п	Вид использования	Минимальное количество машино мест
1	2	3
1	Индивидуальные жилые дома, дачи, садоводства	1 машино-место на земельный участок
2	Объекты дошкольного, начального и среднего общего образования	1 машино-место на 5 работников
3	Объекты среднего и высшего профессионального образования	1 машино-место на 4 работника, а также 1 машино-место на 15 учащихся
4	Гостиницы любых категорий	9 машино-мест на 100 гостиничных мест
5	Объекты культуры, обслуживающей, административной, общественной, в том числе рассчитанные на прием посетителей	1 машино-место на 5 работников в максимальную смену, а также 1 машино-место на 10 одновременных посетителей при их максимальном количестве
6	Объекты физической культуры и спорта	1 машино-место на 10 одновременных посетителей (включая зрителей) при их максимальном количестве
7	Больничные, санаторно-курортные учреждения, объекты социального обеспечения	1 машино-место на 20 койко-мест, а также 1 машино-место на 5 работников
8	Объекты для оздоровительных целей (кемпинги и т.п.)	1 машино-место на 1 гостиничный номер
9	Земельные участки садов, скверов, парков, пляжей, комплексов аттракционов, лунапарков, аквапарков, специальных парков	3 машино-места на 1 га территории земельного участка
10	Кладбища	10 машино-мест на 1 га территории земельного участка
11	Аэродромы и аэропорты, вокзалы (автомобильные, речные, морские, железнодорожные)	1 машино-место на 10 пассажиров, прибывающих в час пик

2. Для видов использования, не указанных в таблице 2, минимальное количество машино-мест для хранения индивидуального транспорта на территории земельных участков определяется по аналогии с видами использования, указанными в таблице 2.

3. В случае совмещения на земельном участке двух или более видов использования - минимальное количество машино-мест для хранения индивидуального транспорта определяется на основе долей каждого из видов использования в общей площади земельного участка.

4. Машино-места для хранения индивидуального автотранспорта, необходимые в соответствии с настоящими Правилами, могут быть организованы в виде:

- капитальных гаражей-стоянок (наземных и подземных, отдельно стоящих, а также встроженных и пристроженных);

- открытых охраняемых и не охраняемых стоянок.

5. Машино-места для хранения индивидуального автотранспорта, необходимые в соответствии с настоящими Правилами, размещаются на земельном участке или на иных земельных участках (стоянках-спутниках), расположенных в пределах квартала и предназначенных для размещения гаражей и автостоянок. Запрещается размещать на земельном участке более 50% необходимых машино-мест. Участки стоянок-спутников, допустимые для размещения машино-мест в соответствии с требованиями настоящей статьи и обоснованные при разработке документации по планировке территории, должны располагаться:

- для жилых домов – в пределах пешеходной доступности не более 500 метров;

- для жилых домов, возводимых в рамках программ развития застроенных территорий в пределах пешеходной доступности не более 1500 метров;

- для прочих – на примыкающих земельных участках.

Размещение за пределами земельного участка основного объекта части машино-мест должно быть обосновано документацией по планировке территории наличием необходимого количества машино-мест или территории для их размещения в границах квартала.

6. Площади машино-мест для хранения индивидуального автотранспорта определяются из расчета не менее 25 квадратных метров на автомобиль (с учетом проездов); при примыкании участков для стоянок к проезжей части улицы проезды в продольном расположении автомобилей – не менее 18 квадратных метров на автомобиль (без учета проездов).

## **Статья 22. Минимальное количество мест на погрузочно-разгрузочных площадках на территории земельных участков**

1. К погрузочно-разгрузочным площадкам относятся части территории земельных участков, предназначенные для проведения работ по погрузке и выгрузке грузов, доставляемых для объектов, расположенных на территории земельных участков.

2. Площадь мест на погрузочно-разгрузочных площадках определяется из расчета 90 квадратных метров на одно место.

3. Минимальное количество мест на погрузочно-разгрузочных площадках на территории земельных участков определяется из расчета:

- одно место для объектов общей площадью от 100 квадратных метров до 1500 квадратных метров и плюс одно место на каждые дополнительные 1500 квадратных метров общей площади объектов – для объектов торгов-

ли, объектов общественного питания, промышленных объектов, для предприятий по первичной переработке, расфасовке сельскохозяйственной продукции и технического обслуживания сельхозпроизводства (ремонт, складирование);

- одно место для объектов общей площадью от 100 квадратных метров до 1250 квадратных метров плюс одно место на каждые дополнительные 1250 квадратных метров общей площади объектов – для складских объектов.

## **Статья 23. Порядок применения градостроительных регламентов**

1. Градостроительным регламентом определяется правовой режим земельных участков, а также всего, что находится над и под поверхностью земельных участков и используется в процессе их застройки и последующей эксплуатации объектов капитального строительства.

2. Градостроительные регламенты устанавливаются с учетом:

- фактического использования земельных участков и объектов капитального строительства в границах территориальной зоны;
- возможности сочетания в пределах одной территориальной зоны различных видов существующего и планируемого использования земельных участков и объектов капитального строительства;
- функциональных зон и характеристик их планируемого развития, определенных Генеральным планом муниципального образования поселения;
- видов территориальных зон;
- требований охраны объектов культурного наследия, а также особо охраняемых природных территорий, иных природных объектов.

3. Действие градостроительного регламента распространяется на все земельные участки и объекты капитального строительства, расположенные в пределах границ территориальной зоны.

4. Действие градостроительного регламента не распространяется на земельные участки:

- в границах территорий памятников и ансамблей, включенных в единый государственный реестр объектов культурного наследия (памятников истории и культуры) народов РФ, а также в границах территорий памятников или ансамблей, которые являются вновь выявленными объектами культурного наследия и решения о режиме содержания, параметрах реставрации, консервации, воссоздания, ремонта и приспособления которых принимаются в порядке, установленном законодательством РФ об охране объектов культурного наследия;
- в границах территорий общего пользования (площадей, улиц проездов, скверов, пляжей, автомобильных дорог, набережных, закрытых водоемов, бульваров и других подобных территорий);
- занятые линейными объектами;
- предоставленные для добычи полезных ископаемых.

5. Использование земельных участков, которые действие градостроительных регламентов не распространяется, определяется уполномоченными федеральными органами исполнительной власти, уполномоченными органами исполнительной власти субъекта РФ или уполномоченными органами местного самоуправления муниципального образования поселения в соответствии с федеральными законами.

6. Земельные участки или объекты капитального строительства, виды разрешенного использования, предельные (минимальные и (или) максимальные) размеры и предельные параметры которых не соответствуют градостроительному регламенту, могут использоваться без установления срока приведения их в соответствие с градостроительным регламентом, за исключением случаев, если использование таких земельных участков и объектов капитального строительства опасно для жизни или здоровья человека, для окружающей среды, объектов культурного наследия.

7. Реконструкция указанных в части 6 настоящей статьи объектов капитального строительства может осуществляться только путем приведения таких объектов в соответствие с градостроительным регламентом или путем уменьшения их несоответствия предельным параметрам разрешенного строительства, реконструкции. Изменение видов разрешенного использования земельных участков и объектов капитального строительства может осуществляться путем приведения их в соответствие с видами разрешенного использования земельных участков и объектов капитального строительства, установленными градостроительным регламентом.

8. В случае если использование указанных в части 6 настоящей статьи земельных участков и объектов капитального строительства продолжается и опасно для жизни или здоровья человека, для окружающей среды, объектов культурного наследия, в соответствии с федеральными законами может быть наложен запрет на использование таких земельных участков и объектов.

## **Статья 24. Виды разрешенного использования земельных участков и объектов капитального строительства**

1. Разрешенное использование земельных участков и объектов капитального строительства может быть следующих видов:

- основные виды разрешенного использования;
- условно разрешенные виды использования;
- вспомогательные виды разрешенного использования, допустимые только в качестве дополнительных по отношению к основным видам разрешенного использования и условно разрешенным видам использования и осуществляемые совместно с ними.

2. Применительно к каждой территориальной зоне статьей 15 установлены собственно виды разрешенного использования земельных участков и объектов капитального строительства.

Для каждого земельного участка и иного объекта недвижимости разрешенным считается такое использование, которое соответствует градостроительному регламенту.

3. Изменение одного вида разрешенного использования земельных участков и объектов капитального строительства на другой вид такого использования осуществляется в соответствии с градостроительным регламентом при условии соблюдения требований технических регламентов.

4. Основные и вспомогательные виды разрешенного использования земельных участков и объектов капитального строительства правообладателями земельных участков и объектов капитального строительства, за исключением органов государственной власти, органов местного самоуправления муниципального образования, государственных и муниципальных учреждений, государственных и муниципальных унитарных предприятий, выбираются самостоятельно без дополнительных разрешений и согласования.

5. Решения об изменении одного вида разрешенного использования земельных участков и объектов капитального строительства, расположенных на землях, на которые действие градостроительных регламентов не распространяется, на другой вид такого использования, принимаются в соответствии с федеральными законами.

## **Статья 25. Виды территориальных зон, выделенных на карте градостроительного зонирования территории поселения. Градостроительные регламенты**

Жилая зона:

- Ж-жилая зона;

Общественно-деловая зона:

- ОД-общественно-деловая зона;

Зоны инженерной и транспортной инфраструктур:

- Т-1 - Зона автомобильного транспорта;
- И – Зона инженерной инфраструктуры;

Зоны сельскохозяйственного использования:

- СХ - Зона объектов сельскохозяйственного назначения.

Зоны рекреационного назначения:

- Р - Зона рекреационного назначения.

Зоны специального назначения:

- СН-1 - Зона кладбищ;
- СН-2 – Зона складирования и захоронения отходов.

## **Статья 26. Виды разрешенного использования земельных участков и объектов капитального строительства в различных территориальных зонах**

### **Жилая зона**

#### **1. Кодобозначениязоны:Ж**

#### **2. Целивыделениязоны:**

В жилых зонах допускается размещение отдельно стоящих, встроенных или пристроенных объектов социального и коммунально-бытового назначения, объектов здравоохранения, объектов дошкольного, начального общего и среднего общего образования, культовых зданий, стоянок автомобильного транспорта, гаражей, объектов, связанных с проживанием граждан и не оказывающих негативного воздействия на окружающую среду. В состав жилых зон могут включаться также территории, предназначенные для ведения садоводства

#### **3. Основные и условно разрешенные виды использования земельных участков и**

**объектов капитального строительства:**

№ п/п	Наименование вида использования земельных участков и объектов капитального строительства	Код вида
<b>1. Основные виды разрешенного использования</b>		
1	Для индивидуального жилищного строительства	2.1
2	Малоэтажная многоквартирная жилая застройка	2.1.1

3	Для ведения личного подсобного хозяйства (приусадебный земельный участок)	2.2
4	Блокированная жилая застройка	2.3
5	Передвижное жилье	2.4
6	Среднеэтажная жилая застройка	2.5
7	Обслуживание жилой застройки	2.7
8	Хранение автотранспорта	2.7.1.
9	Коммунальное обслуживание	3.1
10	Социальное обслуживание	3.2
11	Бытовое обслуживание	3.3
12	Здравоохранение	3.4
13	Образование и просвещение	3.5
14	Объекты культурно-досуговой деятельности	3.6.1
15	Парки культуры и отдыха	3.6.2
16	Государственное управление	3.8.1
17	Амбулаторное ветеринарное обслуживание	3.10.1
18	Деловое управление	4.1
19	Рынки	4.3
20	Магазины	4.4
21	Банковская и страховая деятельность	4.5
22	Общественное питание	4.6
23	Гостиничное обслуживание	4.7
24	Развлекательные мероприятия	4.8.1
25	Служебные гаражи	4.9
26	Автомобильные мойки	4.9.1.3
27	Ремонт автомобилей	4.9.1.4
28	Обеспечение спортивно-зрелищных мероприятий	5.1.1
29	Обеспечение занятий спортом в помещениях	5.1.2
30	Площадки для занятий спортом	5.1.3
31	Оборудованные площадки для занятий спортом	5.1.4
32	Связь	6.8
33	Обслуживание перевозок пассажиров	7.2.2
34	Стоянки транспорта общего пользования	7.2.3
35	Обеспечение внутреннего правопорядка	8.3
36	Обеспечение деятельности по исполнению наказаний	8.4
37	Земельные участки (территории) общего пользования	12.0
<b>2. Условные виды разрешенного использования</b>		
38	Религиозное использование	3.7
39	Ветеринарное обслуживание	3.10

**4.** Вспомогательные виды разрешенного использования земельных участков и объектов капитального строительства определяются в соответствии со статьей 15 настоящих Правил.

**5.Предельные (минимальные и (или) максимальные) размеры земельных участков, в том числе их площадь:**

**1) минимальная площадь земельных участков:**

- для индивидуального жилищного строительства - 399 квадратных метров;
- для ведения личного подсобного хозяйства (приусадебный земельный участок) – 399 квадратных метров;
- блокированная жилая застройка-399 квадратных метров;

В случае если размер земельного участка, на котором расположен жилой дом, в существующей застройке ниже утвержденных минимальных размеров, то для данного земельного участка этот размер считается минимальным. Данное положение распространяется на земельные участки, предоставляемые в соответствии со статьей 39.20 Земельного Кодекса РФ.

Для размещения объектов иных видов разрешенного использования – в соответствии со статьей 16 настоящих Правил.

**2) максимальная площадь земельных участков:**

- для индивидуального жилищного строительства -1500 квадратных метров;
- для ведения личного подсобного хозяйства (приусадебный земельный участок – 2500 квадратных метров;
- блокированная жилая застройка-1500 квадратных метров.

В случае если размер земельного участка, на котором расположен жилой дом, в существующей застройке больше утвержденных максимальных размеров, то для данного земельного участка этот размер считается максимальным. Данное положение распространяется на земельные участки, предоставляемые в соответствии со статьей 39.20 Земельного Кодекса РФ.

Для размещения объектов иных видов разрешенного использования в соответствии с региональными и местными нормативами градостроительного проектирования.

**6.Минимальные отступы от границ земельных участков в целях определения мест допустимого размещения зданий, строений, сооружений, за пределами которых запрещено строительство зданий, строений, сооружений:**

1) минимальный отступ от границ участка до жилого здания (дом, усадьба) - 3м;

2) минимальные отступы зданий, строений, сооружений от границ земельных участков – в соответствии со статьей 30 настоящих Правил;

3)минимальный отступ от границ соседнего участка до вспомогательных строений (бани, гаражи, сараи и др.) - 1м;

4) минимальный отступ от окон жилых помещений жилого дома до построек для содержания и разведения домашнего скота и птицы – 15м;

**7. Предельная высота зданий, строений, сооружений** на территории земельных участков устанавливается не более 30 метров и установлена в метрах по вертикали относительно дневной поверхности земли. При этом дневная поверхность земли определяется как высотная отметка поверхности грунта, зафиксированная в балтийской системе координат до начала инженерных работ, при разработке документации по планировке территории с отображением отметок на Схеме вертикальной планировки и инженерной подготовки территории. Требования в части максимальной высоты, установленные настоящими Правилами, не распространяются на антенны, вентиляционные и дымовые трубы, и ограждения, выходы на кровлю максимальной площадью 6 квадратных метров и высотой 2,5 метра.

**8. Максимальный процент застройки в границах земельного участка, определяемый как отношение суммарной площади земельного участка, которая может быть застроена, ко всей площади земельного участка:**

- **максимальный процент застройки** в границах земельного участка для индивидуального жилищного строительства – 60%.

- **Максимальный процент застройки** в границах земельного участка объектов иных видов разрешенного использования – 70 %.

**9. Иные предельные параметры разрешенного строительства, реконструкции объектов капитального строительства:**

- **максимальные выступы за красную линию частей зданий, строений, сооружений** устанавливаются в соответствии со статьей 18 настоящих Правил;

- **минимальная доля озелененной территории земельных участков** устанавливается в соответствии со статьей 20 настоящих Правил;

- **минимальное количество машино-мест для хранения индивидуального автотранспорта на территории земельных участков** устанавливается в соответствии со статьей 21 настоящих Правил;

- **минимальное количество мест на погрузочно-разгрузочных площадках на территории земельных участков** устанавливается в соответствии со статьей 22 настоящих Правил;

- **максимальная высота ограждений земельных участков жилой застройки** устанавливается:

- вдоль скоростных транспортных магистралей - 2,5 метров;

- вдоль улиц и проездов - 1,8 метров;

- между соседними участками застройки - 1,8 метров без согласования со смежными землепользователями. Более 1,8 метра – по согласованию со смежными землепользователями.

Для участков жилой застройки высота 1,8 метра может быть превышена при условии, если это не нарушает объемно-пространственных характеристик окружающей застройки и ландшафта, норм инсоляции и естественной освещенности.



**10.** В случае если земельный участок и объект капитального строительства расположены в границах действия ограничений, установленных в соответствии с законодательством Российской Федерации, правовой режим использования и застройки территории указанного земельного участка определяется совокупностью требований, указанных в настоящей статье и ограничений, указанных в главе 9 настоящих Правил. При этом при совпадении ограничений, относящихся к одной и той же территории, действуют минимальные предельные параметры.

Предприятия обслуживания допускается размещать в отдельно стоящих нежилых строениях или встроенно-пристроенных к жилому дому нежилых помещениях с изолированными от жилой части дома входами.

Посадку деревьев на земельном участке следует производить с отступом от границ соседнего участка на расстоянии не менее 2м – низкорослых деревьев (яблоня, вишня, груша, слива, и т.д.) и не менее 5м – высокорослых деревьев, кустарников не менее 1м.

Все жилые дома и хозяйственные постройки должны быть обеспечены системами водоотведения с кровли, с целью предотвращения подтопления соседних земельных участков и строений. Допускается не выполнять организованный сток воды с кровли при условии, когда смежные земельные участки находятся на одном уровне и между строениями, расположенными на соседних земельных участках расстояние не менее 4м.

Размещение навесов должно осуществляться с учетом соблюдения нормативной продолжительности инсоляции придомовых территорий и жилых помещений. Навесы размещаются на расстоянии не менее 0,5м от границы соседнего участка, которое можно уменьшить при наличии письменного согласия собственника соседнего домовладения.

При размещении строений должны соблюдаться нормативные противопожарные расстояния между постройками, расположенными на соседних земельных участках.

Допускается блокировка хозяйственных построек на смежных земельных участках по взаимному согласию их собственников, а также блокировка хозяйственных построек к основному строению.

### **Общественно-деловая зона:**

#### **1.Код обозначения зоны – ОД**

#### **2. Цель выделения зоны:**

ОД - Центральная зона делового, общественного и коммерческого назначения выделена для обеспечения правовых условий использования и строительства недвижимости с широким спектром административных, деловых, общественных, культурных, обслуживающих и коммерческих видов использования многофункционального назначения. Разрешается размещение административных объектов районного, общепоселенческого и местного значения.

#### **3.Основные и условно разрешенные виды использования земельных участков и**

#### **объектов капитального строительства:**

№п/п	Наименование вида использования земельных участков и объектов капиталь-	Код вида	Вспомогательные виды разрешенного использования земельных участков и объектов

ного строительства			капитального строительства
<b>Основные виды разрешенного использования</b>			<ul style="list-style-type: none"> <li>- скверы, бульвары, набережные;</li> <li>- площади;</li> <li>- размещение объектов некапитального строительства мелкорозничной торговли и общественного питания;</li> <li>- благоустройство территории</li> <li>- наземные автостоянки закрытого и открытого типа перед объектами деловых, культурных, обслуживающих и коммерческих видов использования;</li> <li>- детские площадки, площадки для отдыха, спортивных занятий;</li> <li>- площадки хозяйственные;</li> <li>- объекты инженерно-технического обеспечения и транспорта, необходимые для обеспечения объектов разрешенных видов использования;</li> <li>- объекты, обеспечивающие безопасность объектов основных и условно разрешенных видов использования, включая противопожарную;</li> <li>- общественные туалеты;</li> <li>- площадки для мусоросборников;</li> <li>- антенны сотовой, радиорелейной и спутниковой связи</li> </ul>
1	Коммунальное обслуживание	3.1	
2	Социальное обслуживание	3.2	
3	Бытовое обслуживание	3.3	
4	Здравоохранение	3.4	
5	Образование и просвещение	3.5	
6	Объекты культурно-досуговой деятельности	3.6.1	
7	Парки культуры и отдыха	3.6.2	
8	Государственное управление	3.8.1	
9	Амбулаторное ветеринарное обслуживание	3.10.1	
10	Деловое управление	4.1	
11	Рынки	4.3	
12	Магазины	4.4	
13	Банковская и страховая деятельность	4.5	
14	Общественное питание	4.6	
15	Гостиничное обслуживание	4.7	
16	Развлекательные мероприятия	4.8.1	
17	Служебные гаражи	4.9	
18	Обеспечение спортивно-зрелищных мероприятий	5.1.1	
19	Обеспечение занятий спортом в помещениях	5.1.2	
20	Площадки для занятий спортом	5.1.3	
21	Оборудованные площадки для занятий спортом	5.1.4	
22	Связь	6.8	
23	Обслуживание перевозок пассажиров	7.2.2	
24	Стоянкитранспорта общего пользования	7.2.3	

25	Обеспечение внутреннего правопорядка	8.3	
26	Обеспечение деятельности по исполнению наказаний	8.4	
27	Земельные участки (территории) общего пользования	12.0	
<b>Условно разрешенные виды использования</b>			
28	Малоэтажная многоквартирная жилая застройка	2.1.1	
29	Среднеэтажная жилая застройка	2.5	
30	Обслуживание жилой застройки	2.7	
31	Хранение автотранспорта	2.7.1.	
32	Религиозное использование	3.7	

**4.** Вспомогательные виды разрешенного использования земельных участков и объектов капитального строительства определяются в соответствии со статьей 15 настоящих Правил.

**5. Предельные (минимальные и (или) максимальные) размеры земельных участков, в том числе их площадь:**

**1) минимальная площадь земельных участков:**

- блокированная жилая застройка-399 квадратных метров.

В случае если размер земельного участка, на котором расположен жилой дом, в существующей застройке ниже утвержденных минимальных размеров, то для данного земельного участка этот размер считается минимальным. Данное положение распространяется на земельные участки, предоставляемые в соответствии со статьей 39.20 Земельного Кодекса РФ.

Для размещения объектов иных видов разрешенного использования – в соответствии со статьей 16 настоящих Правил.

**2) максимальная площадь земельных участков:**

- блокированная жилая застройка-1500 квадратных метров.

В случае если размер земельного участка, на котором расположен жилой дом, в существующей застройке больше утвержденных максимальных размеров, то для данного земельного участка этот размер считается максимальным. Данное положение распространяется на земельные участки, предоставляемые в соответствии со статьей 39.20 Земельного Кодекса РФ.

Для размещения объектов иных видов разрешенного использования в соответствии с региональными и местными нормативами градостроительного проектирования.

**6. Минимальные отступы от границ земельных участков в целях определения мест допустимого размещения зданий, строений, сооружений, за пределами которых запрещено строительство зданий, строений, сооружений:**

- минимальные отступы зданий, строений, сооружений от границ земельных участков – 3 метра;
- стен зданий, строений, сооружений без окон - 0 метров;
- стен зданий, строений, сооружений с окнами:
  - на расстоянии, обеспечивающем нормативную инсоляцию и освещенность нависоте 6 метров и более в любой точке, по границам сопряженных земельных участков, по границам земельных участков, отделенных территориями общего пользования, или по границам территорий, на которых земельные участки не сформированы, но не менее 10 метров;
  - в случае примыкания к территориям (земельным участкам), расположенным в границах территориальных зон, градостроительными регламентами которых не установлены виды разрешенного использования, для которых необходимо обеспечение нормативной инсоляции и освещенности, допускается минимальный отступ от границ участков, не совпадающих с красными линиями, 3 метра;
  - стен зданий по границам земельных участков, совпадающим с красными линиями улиц и проездов, кроме учреждений образования и воспитания - 0 метров;
  - для учреждений образования и воспитания, выходящих на магистральные улицы - 6 метров;
  - для учреждений образования и воспитания, выходящих на прочие улицы и проезды общего пользования – 3 метра.

**7. Предельная высота зданий, строений, сооружений:** на территории земельных участков устанавливается в соответствии со статьей 19 настоящих Правил. При этом максимальная высота зданий, строений, сооружений, расположенных на застроенных территориях, допускается не более чем на 30 % выше средней высоты существующих зданий в квартале. Применительно к локальным увеличениям предельной высоты зданий, строений, сооружений, указанным на схеме границ действия предельных параметров разрешенного строительства, реконструкции объектов капитального строительства в части предельной высоты зданий, строений и сооружений (приложение при развитии застроенных территорий в соответствии со статьей 46.1 Градостроительного кодекса Российской Федерации указанное ограничение не устанавливается;

**8. Максимальный процент застройки в границах земельного участка, определяемый как отношение суммарной площади земельного участка, которая может быть застроена, ко всей площади земельного участка**

Максимальный процент застройки в границах земельного участка объектами капитального строительства – 70 %.

**9. Иные предельные параметры разрешенного строительства, реконструкции объектов капитального строительства:**

- Максимальные выступы за красную линию частей зданий, строений, сооружений устанавливаются в соответствии со статьей 18 настоящих Правил.

- Минимальная доля озелененной территории земельных участков устанавливается в соответствии со статьей 20 настоящих Правил. При формировании земельных участков многоквартирных жилых домов, часть требуемых настоящими Правилами придомовых озелененных пространств (до 30 % их площади) может быть выделена для объединения в самостоятельные земельные участки внутриквартальных скверов (садов) общего пользования.

- Минимальное количество машино-мест для хранения индивидуального автотранспорта на территории земельных участков устанавливается в соответствии со статьей 21 настоящих Правил.

- Минимальное количество мест на погрузочно-разгрузочных площадках на территории земельных участков устанавливается в соответствии со статьей 22 настоящих Правил.

Максимальная высота ограждений земельных участков жилой застройки устанавливается:

- вдоль скоростных транспортных магистралей - 2,5 метров;
- вдоль улиц и проездов - 1,8 метров;
- между соседними участками застройки - 1,8 метров без согласования со смежными землепользователями. Более 1,8 метра – по согласованию со смежными землепользователями.

Для участков жилой застройки высота 1,8 метра может быть превышена при условии, если это не нарушает объемно-пространственных характеристик окружающей застройки и ландшафта, норм инсоляции и естественной освещенности.

- Максимальный класс опасности (по санитарной классификации) объектов капитального строительства, размещаемых на территории земельных участков – V (за исключением автовокзалов и объектов внутригородского транспорта);

- Максимальный планировочный модуль в архитектурном решении ограждений земельных участков жилой застройки устанавливается в соответствии с максимальной высотой ограждений земельных участков.

**10)** В случае если земельный участок и объект капитального строительства расположены в границах действия ограничений, установленных в соответствии с законодательством Российской Федерации, правовой режим использования и застройки территории указанного земельного участка определяется совокупностью требований, указанных в настоящей статье и ограничений, указанных в главе 9 настоящих Правил. При этом при совпадении ограничений, относящихся к одной и той же территории, действуют минимальные предельные параметры.

### **Зоны инженерной и транспортной инфраструктур:**

#### **1. Код обозначения зоны - ИТ**

**2. Зона инженерной и транспортной инфраструктур** обеспечивает правовые условия формирования объектов инженерной и транспортной инфраструктур, в том числе сооружений и коммуникаций автомобильного транспорта, связи, а также для установления санитарно - защитных зон и санитарных разрывов таких объектов.

В зонах инженерной и транспортной инфраструктур допускается размещение коммунальных, складских и иных объектов в случаях, предусмотренных настоящими Правилами, при условии обеспечения безопасности функционирования объектов инженерной и транспортной инфраструктур.

**Т-1 – зона автомобильного транспорта** включает в себя участки территории поселения, предназначенные для размещения сооружений и коммуникаций наземного транспорта (автомобилей) и установления санитарно - защитных зон и санитарных разрывов таких объектов.

Зона транспорта представлена полосой отвода автомагистралей в границах красных линий застройки, выделяемых в соответствии с документами территориального планирования с учетом пожарных, санитарно-гигиенических требований, гражданской обороны.

### 3. Основные и условно разрешенные виды использования земельных участков и объектов капитального строительства

№п/п	Наименование вида использования земельных участков и объектов капитального строительства	Код вида	Вспомогательные виды разрешенного использования земельных участков и объектов капитального строительства
<b>Основные виды разрешенного использования</b>			
1	Автомобильный транспорт	7.2	3.1 Коммунальное обслуживание
2	Служебные гаражи	4.9	
3	Объекты дорожного сервиса	4.9.1	
4	Связь	6.8	
<b>Условно разрешенные виды использования</b>			
5	Магазины	4.4	Размещение и эксплуатация линейных объектов (кроме железных дорог общего пользования и автомобильных дорог общего пользования федерального и регионального значения)*
6	Гостиничное обслуживание	4.7	
7	Склады	6.9	
			Размещение защитных сооружений (насаждений), информационных и геодезических знаков, если федеральным законом не установлено иное*

\* Устанавливается, в соответствии с примечанием к классификатору видов разрешенного использования земельных участков в соответствии с Приказом Росреестра от 10 ноября 2020 г. № П/0412.

4. Вспомогательные виды разрешенного использования земельных участков и объектов капитального строительства определяются в соответствии со статьей 15 настоящих Правил.

5. К условно разрешенным видам использования на территории данной зоны также относятся объекты основных видов разрешенного использования прилегающих территориальных зон с учетом санитарно-гигиенических и экологических требований и Технических регламентов

Параметры разрешенного использования:

- установление полос отвода автомагистралей, санитарно – защитных зон и санитарных разрывов объектов, сооружений и коммуникаций наземного транспорта должно соответствовать требованиям технических регламентов и санитарным нормативам (за исключением сложившейся застройки) и осуществляться в соответствии с документами территориального планирования;
- в границах полосы отвода автомагистралей (в красных линиях) не допускается размещение объектов капитального строительства, не относящихся к транспортной инфраструктуре или ее обслуживанию;
- размещение объектов транспорта, объектов дорожного сервиса и хозяйства, объектов благоустройства и иных объектов, должно соответствовать требованиям технических регламентов и требованиям законодательства о безопасности движения.

6. Предельные размеры земельных участков и предельные параметры разрешенного строительства, реконструкции объектов капитального строительства:

1) Минимальная (максимальная) площадь земельного участка принимается в соответствии с нормами градостроительного проектирования Республики Бурятия.

2) минимальные отступы зданий, строений, сооружений от границ земельных участков устанавливаются в соответствии с обоснованием зоны санитарного разрыва для автомагистралей;

3) максимальные выступы за красную линию частей зданий, строений, сооружений устанавливаются в соответствии со статьей 18 настоящих Правил;

4) максимальное количество этажей надземной части зданий, строений, сооружений на территории земельных участков не устанавливается;

5) максимальная высота зданий, строений, сооружений на территории земельных участков устанавливается в соответствии со статьей 19 настоящих Правил;

6) максимальная общая площадь объектов капитального строительства нежилого назначения на территории земельных участков не устанавливается;

7) максимальный процент застройки в границах земельного участка для объектов капитального строительства устанавливается на основании нормативов градостроительного проектирования и (или) технических регламентов;

8) минимальная доля озелененной территории земельных участков устанавливается в соответствии со статьей 20 настоящих Правил.

## **7. Ограничения использования земельных участков и объектов капитального строительства**

В случае если земельный участок или объект капитального строительства находится в границах зоны с особыми условиями использования территорий (охранной, санитарно-защитной зоны, зоны охраны объектов культурного наследия, водоохранной зоны, зоны затопления, подтопления, зоны санитарной охраны источников питьевого и хозяйственно-бытового водоснабжения, зоны охраняемых объектов и иные зоны) на них устанавливаются ограничения использования в соответствии с законодательством Российской Федерации.

№ пп	Вид ограничения
1	Ширина полос и размеры земельных участков, необходимых для размещения автомобильных дорог и транспортных развязок движения, определяются в зависимости от категории дорог, количества полос движения, высоты насыпей или глубины выемок, наличия или отсутствия боковых резервов, принятых в проекте заложений откосов насыпей и выемок и других условий в соответствии с нормами отвода земель для размещения автомобильных дорог и (или) объектов дорожного сервиса утвержденными Постановлением Правительства РФ от 02.09.2009 г. №717. На сельскохозяйственных угодьях трассы следует прокладывать по границам полей севооборота или хозяйств. Вдоль рек и других водных объектов автомобильные дороги следует прокладывать за пределами установленных для них защитных зон.
2	Размещение объектов придорожного сервиса и обслуживания автодорог осуществляется в соответствии с региональными нормативами градостроительного проектирования Республики Бурятия
3	<p>В случае если земельный участок или объект капитального строительства находится в границах зоны с особыми условиями использования территорий, на них устанавливаются ограничения использования в соответствии с законодательством Российской Федерации.</p> <p>На территориях, подверженных затоплению, размещение кладбищ, скотомогильников и строительство капитальных зданий, строений, сооружений без проведения специальных защитных мероприятий по предотвращению негативного воздействия вод запрещаются.</p> <p>При проектировании и строительстве в зонах затопления необходимо предусматривать инженерную защиту от затопления и подтопления зданий.</p>
4	Изменение общего рельефа участка, осуществляемое путем выемки или насыпи, ведущее к изменению существующей водоотводной (дренажной) системы, к заболачиванию (переувлажнению) смежных участков или нарушению иных законных прав их владельцев, не допускается. При необходимости изменения рельефа должны быть выполнены мероприятия по недопущению возможных негативных последствий
5	Иные параметры разрешенного строительства определяются проектом планировки территории.
6	Нормативы определения параметров для объектов вспомогательного и условно разрешенного вида использования определяются в соответствии с параметрами зон, для которых виды использования являются основными.

**И - Зона инженерной инфраструктуры** включает в себя участки территории поселения, предназначенные для размещения объектов, сооружений и коммуникаций инженерной инфраструктуры, в том числе водоснабжения, канализации, санитарной очистки, тепло- и электроснабжения, связи, пожарной и охранной сигнализации, диспетчеризации систем инженерного оборудования, установления санитарно-защитных зон, охранных зон таких объектов, сооружений и коммуникаций.

### **3. Основные и условно разрешенные виды использования земельных участков и объектов капитального строительства**

№п/п	Наименование вида использования земельных участков и объектов капитального строительства	Код вида	Вспомогательные виды разрешенного использования земельных участков и объектов капитального строитель-



			ства
<b>1. Основные виды разрешенного использования</b>			
1.1	Коммунальное обслуживание	3.1	12.0. Земельные участки (территории) общего пользования  Размещение и эксплуатация линейных объектов (кроме железных дорог общего пользования и автомобильных дорог общего пользования федерального и регионального значения)* Размещение защитных сооружений (насаждений), информационных и геодезических знаков, если федеральным законом не установлено иное*
1.2	Обеспечение деятельности в области гидрометеорологии и смежных с ней областях	3.9.1	
1.3	Связь	6.8	
1.4	Склады	6.9	
1.5	Складские площадки	6.9.1	
1.6	Транспорт	7.0	
1.7	Гидротехнические сооружения	11.3	
<b>2. Условно разрешенные виды использования</b>			
2.1	Служебные гаражи	4.9	
2.2	Энергетика	6.7	

\* Устанавливается, в соответствии с примечанием к классификатору видов разрешенного использования земельных участков в соответствии с Приказом Росреестра от 10 ноября 2020 г. № П/0412.

4. Вспомогательные виды разрешенного использования земельных участков и объектов капитального строительства определяются в соответствии со статьей 15 настоящих Правил.

5. Предельные размеры земельных участков и предельные параметры разрешенного строительства, реконструкции объектов капитального строительства:

1) максимальная (минимальная) площадь земельного участка принимается в соответствии с нормами градостроительного проектирования Республики Бурятия.

2) минимальные отступы зданий, строений, сооружений от границ земельных участков устанавливаются в соответствии со статьей 17 настоящих Правил;

3) максимальные выступы за красную линию частей зданий, строений сооружений устанавливаются в соответствии со статьей 18 настоящих Правил;

4) максимальное количество этажей надземной части зданий, строений, сооружений на территории земельных участков не устанавливается;

5) максимальная высота зданий, строений, сооружений на территории земельных участков устанавливается в соответствии со статьей 19 настоящих Правил;

6) минимальная доля озелененной территории земельных участков устанавливается в соответствии со статьей 20 настоящих Правил;

7) максимальный процент застройки в границах земельного участка для объектов капитального строительства устанавливается на основании нормативов градостроительного проектирования и (или) технических регламентов;

8) Минимальные расстояния от фундамента здания (любого) до инженерных сетей

- Водопровод и напорная канализация – 5 метров.
- Кабели силовые всех напряжений и кабели связи – 60 см;
- Каналы, коммуникационные тоннели – 2 метра.

#### **6. Ограничения использования земельных участков и объектов капитального строительства**

В случае если земельный участок и объект капитального строительства расположены в границах действия ограничений, установленных в соответствии с законодательством Российской Федерации, правовой режим использования и застройки территории указанного земельного участка определяется совокупностью требований, указанных в настоящей статье, и ограничений, указанных в главе 8 настоящих Правил. При этом при совпадении ограничений, относящихся к одной и той же территории, действуют минимальные предельные параметры.

Параметры разрешенного использования:

– установление санитарно-защитных зон, охранных зон объектов инженерной инфраструктуры должно соответствовать требованиям технических регламентов и санитарным нормативам.

– линии электропередачи напряжением до 10 кВ на территории жилой зоны в застройке зданиями 4 этажа и выше должны выполняться кабельными, а в застройке зданиями 3 этажа и ниже - воздушными.

– нормативы определения параметров для объектов вспомогательного и условно разрешенного вида использования определяются в соответствии с параметрами зон для которых виды использования являются основными.

### **Зона объектов сельскохозяйственного назначения**

#### **1. Код зоны - СХ**

**2. Цель создания зоны -** Зоны сельскохозяйственного использования (СХ) выделены для обеспечения правовых условий размещения земель сельскохозяйственного назначения в границах населенных пунктов а также зданий, строений, сооружений сельскохозяйственного назначения, предназначенных для ведения хозяйства, дачного хозяйства, садоводства, личного подсобного хозяйства, развития объектов сельскохозяйственного назначения.

#### **3. Основные и вспомогательные виды разрешенного использования земельных участков и объектов капитального строительства**

№п/п	Наименование вида использования земельных участков и объектов капитального строительства	Код вида	Вспомогательные виды разрешенного использования земельных участков и объектов капитального строительства
	Основные виды разрешенного использования		
1	Сельскохозяйственное использование	1.0	Размещение и эксплуатация

	(Ведение хозяйства. Содержание данного вида разрешенного использования включает в себя содержание видов разрешенного использования с кодами 1.1 - 1.19, в том числе размещение зданий и сооружений, используемых для хранения и переработки сельскохозяйственной продукции)		линейных объектов (кроме железных дорог общего пользования и автомобильных дорог общего пользования федерального и регионального значения)* Размещение защитных сооружений (насаждений), информационных и геодезических знаков, если федеральным законом не установлено иное*
2	Растениеводство	1.1	
3	Выращивание зерновых и иных сельскохозяйственных культур	1.2	
4	Овощеводство	1.3	
5	Выращивание тонизирующих, лекарственных, цветочных культур	1.4	
6	Садоводство	1.5	
7	Животноводство	1.7	
8	Скотоводство	1.8	
9	Звероводство	1.9	
10	Птицеводство	1.10	
11	Свиноводство	1.11	
12	Пчеловодство	1.12	
13	Рыбоводство	1.13	
14	Научное обеспечение сельского хозяйства	1.14	
15	Хранение и переработка сельскохозяйственной продукции	1.15	
16	Ведение личного подсобного хозяйства на полевых участках	1.16	
17	Питомники	1.17	
18	Обеспечение сельскохозяйственного производства	1.18	
19	Кошение трав, сбор и заготовка сена	1.19	

\* Устанавливается, в соответствии с примечанием к классификатору видов разрешенного использования земельных участков в соответствии с приказом Росреестра от 10 ноября 2020 г. № П/0412.

2. Параметры застройки земельных участков и объектов капитального строительства зоны СХ устанавливаются в соответствии с Законом Республики Бурятия «О земле» от 30 декабря 2003 года N 601-III.

### **3. Ограничения использования земельных участков и объектов капитального строительства**

В случае если земельный участок или объект капитального строительства находится в границах зоны с особыми условиями использования территорий (охранной, санитарно-защитной зоны, зоны охраны объектов культурного наследия, водоохранной зоны, зоны затопления, подтопления, зоны санитарной охраны источников питьевого и хозяйственно-бытового водоснабжения, зоны охраняемых объектов и иные зоны) на них устанавливаются ограничения использования в соответствии с законодательством Российской Федерации<sup>1</sup>.

## **Рекреационные зоны:**

### **1. Код обозначения зоны - Р**

### **2. Цели создания зоны - для обеспечения правовых условий сохранения и**

---

<sup>1</sup> [Градостроительного кодекса РФ от 29.12.2004 N 190-ФЗ \(ред. от 01.05.2022\)](#);

[Земельный кодекс РФ](#) от 25.10.2001 N 136-ФЗ (ред. от 01.05.2022);

Водный кодекс РФ от 03.06.2006 № 74-ФЗ;

Федеральный закон "Об объектах культурного наследия (памятниках истории и культуры) народов Российской Федерации" от 25.06.2002 N 73-ФЗ;

[Федерального закона от 10.01.2002 N 7-ФЗ "Об охране окружающей среды"](#);

[Постановление Правительства РФ от 24.02.2009 N 160 "О порядке установления охранных зон объектов электросетевого хозяйства и особых условий использования земельных участков, расположенных на границах таких зон"](#);

СанПиН 2.1.4.1110-02 «Зоны санитарной охраны источников водоснабжения и водопроводов питьевого назначения»; СанПиН 2.2.1/2.1.1.1200-03 «Санитарно-защитные зоны и санитарная классификация предприятий, сооружений и иных объектов» (утв. Постановлением Главного государственного санитарного врача Российской Федерации от 25.09.2007 №74).

Федеральный закон "Об особо охраняемых природных территориях" от 14.03.1995 N 33-ФЗ.

использования существующего природного ландшафта и создания экологически чистой окружающей среды в интересах здоровья населения, сохранения и воспроизводства лесов, обеспечения их рационального использования.

В состав рекреационных зон могут включаться территории муниципального образования, занятые лесами, скверами, парками, садами, пляжами, а также иные территории, используемые и предназначенные для отдыха, туризма, занятий физической культурой и спортом.

В рекреационных зонах не допускается размещение промышленных и складских объектов, дачное строительство, размещение жилых и коммунальных объектов, не связанных с объектами, расположенными в указанной зоне.

Размещение объектов капитального строительства на территориях, на которые распространяется действие Лесного кодекса Российской Федерации, Водного Кодекса Российской Федерации, осуществляется в соответствии с указанными кодексами.

### 3. Основные и условно разрешенные виды использования земельных участков и объектов капитального строительства

№п/п	Наименование вида использования земельных участков и объектов капитального строительства	Код вида	Вспомогательные виды разрешенного использования земельных участков и объектов капитального строительства
<b>Основные виды разрешенного использования</b>			
1	Общественное питание	4.6	3.1 Коммунальное обслуживание 4.1. Деловое управление 7.0 Транспорт 9.3 Историко-культурная деятельность  Размещение и эксплуатация линейных объектов (кроме железных дорог общего пользования и автомобильных дорог общего пользования федерального и регионального значения)* Размещение защитных сооружений (насаждений), информационных и геодезических знаков, если федеральным законом не установлено иное*
2	Отдых (рекреация)	5.0	
3	Спорт	5.1	
4	Площадки для занятия спортом	5.1.3	
5	Природно-познавательный туризм	5.2	
6	Охота и рыбалка	5.3	
7	Туристическое обслуживание	5.2.1.	
8	Стоянки транспорта общего пользования	7.2.3	
9	Санаторная деятельность	9.2.1	
10	Заготовка лесных ресурсов	10.3	
11	Водные объекты	11.0	
12	Общее пользование водными объектами	11.1	
13	Земельные участки (территории) общего пользования	12.0	
<b>Условно разрешенные виды использования</b>			
14	магазины	4.4	
15	Развлекательные мероприятия	4.8.1	

16	Связь	6.8	
----	-------	-----	--

*\* Устанавливается, в соответствии с примечанием к классификатору видов разрешенного использования земельных участков в соответствии с приказом Росреестра от 10 ноября 2020 г. № П/0412.*

**4.** Основные и условно разрешенные виды использования могут быть допущены, если их применение не сопровождается сокращением площади зеленых насаждений границах района зонирования (части территориальной зоны в замкнутых границах), при условии выполнения компенсационного озеленения в соответствии с требованиями законодательства Республики Бурятия.

**5.** Вспомогательные виды разрешенного использования земельных участков и объектов капитального строительства определяются в соответствии со статьей 28 настоящих Правил.

**6. Предельные (минимальные и (или) максимальные) размеры земельных участков и предельные параметры разрешенного строительства, реконструкции объектов капитального строительства.**

**6.1. Предельные (минимальные и (или) максимальные) размеры земельных участков, в том числе их площадь** устанавливается в соответствии со статьей 29 настоящих Правил; а так же площадь сквера — от 0,1 до 3,0 га.

**6.2. Минимальные отступы от границ земельных участков в целях определения мест допустимого размещения зданий, строений, сооружений, за пределами которых запрещено строительство зданий, строений, сооружений** устанавливаются в соответствии с обоснованием зоны санитарного разрыва для автомагистралей.

**7. Предельная высота зданий, строений, сооружений** на территории земельных участков устанавливается в соответствии со статьей 32 настоящих Правил.

**8. Максимальный процент застройки в границах земельного участка, определяемый как отношение суммарной площади земельного участка, которая может быть застроена, ко всей площади земельного участка** устанавливается на основании нормативов градостроительного проектирования и (или) технических регламентов.

**9. Иные предельные параметры разрешенного строительства, реконструкции объектов капитального строительства.**

Минимальная доля озелененной территории земельных участков устанавливается в соответствии со статьей 33 настоящих Правил.

Максимальные выступы за красную линию частей зданий, строений, сооружений устанавливаются в соответствии со статьей 31 настоящих Правил.

Максимальное количество этажей надземной части зданий, строений, сооружений на территории земельных участков не устанавливается.

**10. Ограничения использования земельных участков и объектов капитального строительства**

В случае если земельный участок или объект капитального строительства находится в границах зоны с особыми условиями использования территорий (охранной, санитарно-защитной зоны, зо-

ны охраны объектов культурного наследия, водоохранной зоны, зоны затопления, подтопления, зоны санитарной охраны источников питьевого и хозяйственно-бытового водоснабжения, зоны охраняемых объектов и иные зоны) на них устанавливаются ограничения использования в соответствии с законодательством Российской Федерации.

### **Зоны специального назначения**

#### **1. Код зоны – СН**

**2. Цели выделения зоны** - для обеспечения правовых условий использования земельных участков, занятых кладбищами, скотомогильниками, объектами размещения и переработки отходов потребления, очистными, водозаборными и иными техническими сооружениями, размещение которых может быть обеспечено только путем выделения указанных зон и недопустимо в других территориальных зонах.

**СН-1** (зона кладбищ) включает в себя участки территории поселка, предназначенные для размещения мест погребения, объектов похоронного обслуживания и установления их санитарно-защитных зон. Местами погребения являются отведенные в соответствии с этическими, санитарными и экологическими требованиями участки земли с сооружаемыми на них кладбищами для захоронения тел (останков) умерших, а также иными зданиями и сооружениями, предназначенными для осуществления погребения умерших.

#### **3. Основные и условно разрешенные виды использования земельных участков и объектов капитального строительства**

№п/п	Наименование вида использования земельных участков и объектов капитального строительства	Код вида	Вспомогательные виды разрешенного использования земельных участков и объектов капитального строительства
<b>Основные виды разрешенного использования</b>			
1	Ритуальная деятельность	12.1	-
2	Благоустройство территории	12.0.2	
<b>Условно разрешенные виды использования</b>			
3	Религиозное использование	3.7	
4	Связь	6.8	

4. К объектам условно разрешенных видов использования кроме перечисленных в пункте 3 настоящей статьи, относятся объекты основных видов разрешенного использования прилегающих

территориальных зон, допустимые в соответствии с законодательством Российской Федерации о санитарно-эпидемиологическом благополучии населения.

5. Вспомогательные виды разрешенного использования земельных участков и объектов капитального строительства определяются в соответствии со статьей 15 настоящих Правил.

6. Предельные размеры земельных участков и предельные параметры разрешенного строительства, реконструкции объектов капитального строительства:

1) минимальная (максимальная) площадь земельных участков устанавливается в соответствии с нормами градостроительного проектирования Республики Бурятия.

2. Предельные размеры земельных участков и предельные параметры разрешенного строительства, реконструкции объектов капитального строительства определяются в соответствии с нормами градостроительного проектирования Республики Бурятия.

#### **7. Ограничения использования земельных участков и объектов капитального строительства**

В случае если земельный участок или объект капитального строительства находится в границах зоны с особыми условиями использования территорий (охранной, санитарно-защитной зоны, зоны охраны объектов культурного наследия, водоохранной зоны, зоны затопления, подтопления, зоны санитарной охраны источников питьевого и хозяйственно-бытового водоснабжения, зоны охраняемых объектов и иные зоны) на них устанавливаются ограничения использования в соответствии с законодательством Российской Федерации.

№ пп	Вид ограничения
1	Минимальный отступ от границы кладбища до жилой застройки площадью: - закрытые, сельские кладбища – 50 м.
2	Размещение, расширение и реконструкция кладбищ, зданий и сооружений похоронного назначения осуществляются в соответствии с действующими санитарными правилами и нормами.
	Высота объектов, связанных с отправлением культа – до 17 м. Высота этажа объектов, не связанных с отправлением культа – до 6 м.
3	Не разрешается размещать кладбища на территориях: - первого и второго поясов зон санитарной охраны источников централизованного водоснабжения и минеральных источников; - первой зоны санитарной охраны курортов; - с выходом на поверхность закарстованных, сильнотрещиноватых пород и в местах выклинивания водоносных горизонтов; - со стоянием грунтовых вод менее двух метров от поверхности земли при наиболее высо-



	ком их стоянии, а также на затапливаемых, подверженных оползням и обвалам, заболоченных участках;  - по берегам озер, рек и других открытых водоемов, используемых населением для хозяйственно-бытовых нужд, купания и культурно-оздоровительных целей.
4	Устройство кладбища осуществляется в соответствии с утвержденным проектом.
5	По территории санитарно-защитных зон и кладбищ запрещается прокладка сетей централизованного хозяйственно-питьевого водоснабжения.
6	На участках кладбищ, крематориев, зданий и сооружений похоронного назначения предусматриваются зона зеленых насаждений шириной не менее 20 метров, стоянки автокатафалков и автотранспорта, урны для сбора мусора, площадки для мусоросборников с подъездами к ним.
7	При переносе кладбищ и захоронений следует проводить рекультивацию территорий и участков. Использование грунтов с ликвидируемых мест захоронений для планировки жилой территории не допускается. Территория места погребения в этих случаях может быть использована только под зеленые насаждения. Строительство зданий и сооружений на этой территории запрещается.

**СН-4 - Зона складирования и захоронения отходов** включает в себя участки территории поселения, предназначенные для размещения свалок, полигонов твердых бытовых отходов, территории занятые скотомогильниками, а также для установления санитарно-защитных зон для таких объектов.

### 3. Основные и условно разрешенные виды использования земельных участков и объектов капитального строительства

№п/п	Наименование вида использования земельных участков и объектов капитального строительства	Код вида	Вспомогательные виды разрешенного использования земельных участков и объектов капитального строительства
Основные виды разрешенного использования			
1	Специальная деятельность	12.2	-
2	Коммунальное обслуживание	3.1	
Условно разрешенные виды использования			
	--		

4. Вспомогательные виды разрешенного использования земельных участков и объектов капитального строительства определяются в соответствии со статьей 15 настоящих Правил.

5. Предельные размеры земельных участков и предельные параметры разрешенного строительства, реконструкции объектов капитального строительства определяются в соответствии с нормами градостроительного проектирования Республики Бурятия.

6. Ограничения использования земельных участков и объектов капитального строительства.

7. В случае если земельный участок или объект капитального строительства находится в границах зоны с особыми условиями использования территорий (охранной, санитарно-защитной зоны, зоны охраны объектов культурного наследия, водоохранной зоны, зоны затопления, подтопления, зоны санитарной охраны источников питьевого и хозяйственно-бытового водоснабжения, зоны охраняемых объектов и иные зоны) на них устанавливаются ограничения использования в соответствии с законодательством Российской Федерации.

№ пп	Вид ограничения
1	При проектировании и строительстве в зонах затопления необходимо предусматривать инженерную защиту от затопления и подтопления зданий.
2	Процент озеленения определяется расчетным путем из условия участия растительности в регулировании водного режима территории.
3	Полигоны ТБО размещаются за пределами жилой зоны, на обособленных территориях с обеспечением нормативных санитарно-защитных зон.  Размер санитарно-защитной зоны от жилой застройки до границ полигона ТБО определяется в соответствии с СанПин 2.2.1/2.1.1.1200-03.

#### **8. Ограничения использования земельных участков и объектов капитального строительства**

В случае если земельный участок или объект капитального строительства находится в границах зоны с особыми условиями использования территорий (охранной, санитарно-защитной зоны, зоны охраны объектов культурного наследия, водоохранной зоны, зоны затопления, подтопления, зоны санитарной охраны источников питьевого и хозяйственно-бытового водоснабжения, зоны охраняемых объектов и иные зоны) на них устанавливаются ограничения использования в соответствии с законодательством Российской Федерации.

Параметры разрешенного использования:

- охранная зона источника водоснабжения организуется в целях защиты места водозабора и водозаборных сооружений от случайного или умышленного загрязнения и повреждения, а также предупреждения загрязнения воды источников водоснабжения;

- установление охранных зон объектов водозаборных и иных технических сооружений должно соответствовать требованиям технических регламентов и санитарным нормативам.

#### **Статья 27. Градостроительный регламент зоны особо охраняемых природных территорий, имеющих особое природоохранное значение**

В соответствии с частью 6 статьи 36 Градостроительного кодекса Российской Федерации градостроительные регламенты для земель особо охраняемых природных территорий не устанавливаются, а их использование определяется уполномоченными исполнительными органами государственной власти Республики Бурятия в соответствии с законами Республики Бурятия и нормативными правовыми актами исполнительных органов государственной власти Республики Бурятия, издаваемых в соответствии с федеральными законами.

В соответствии с частью 7 статьи 36 Градостроительного кодекса Российской Федерации на территории населенных пунктов, включенных в состав особо охраняемых природных территорий устанавливаются градостроительные регламенты и распространяется действие градостроительных регламентов.

В соответствии со ст. 3.1. Федерального закона от 14 марта 1995 г № 33-ФЗ «Об особо охраняемых природных территориях», положением о национальном парке «Тункинский» территории населенных пунктов включены в состав особо охраняемых природных территорий (в состав национального парка «Тункинский»).

## **Глава 9. Градостроительные регламенты в части ограничений использования земельных участков и объектов капитального строительства**

### **Статья 28. Ограничения использования земельных участков и объектов капитального строительства на территории зон с особыми условиями использования территории в части зон охраны объектов культурного наследия**

1. Ограничения использования земельных участков и объектов капитального строительства на территории зон с особыми условиями использования территории в части зон охраны объектов культурного наследия устанавливаются в целях охраны объектов культурного наследия.

2. Содержание ограничений использования земельных участков и объектов капитального строительства на территории зон охраны объектов культурного наследия определяется режимами использования земель в границах зон охраны объектов культурного наследия на территории МО «Жемчуг», утверждаемыми законом Республики Бурятия.

### **Статья 29. Перечень ограничений на использование территорий, описание зон и градостроительные регламенты**

<b>№ п/п</b>	<b>Зоны с особыми условиями использования территории</b>	<b>Назначение объекта</b>	<b>Параметры и размеры ограничений</b>	<b>Нормативный документ</b>
--------------	--	---------------------------	--	-----------------------------

1	Охранная зона	Охранная зона ЛЭП 110кВ	20 м по обе стороны вдоль воздушных линий электропередачи	Постановление Правительства РФ от 24.02.2009 № 160 "Правила установления охранных зон объектов электросетевого хозяйства и особых условий использования земельных участков, расположенных в границах таких зон"
		Охранная зона ЛЭП 35 кВ	15 м по обе стороны вдоль воздушных линий электропередачи	
		Охранная зона ЛЭП 10 кВ	10 м по обе стороны вдоль воздушных линий электропередачи	
		Придорожные полосы автомобильных дорог регионального значения	50 м по обе стороны от кромки земляного полотна дороги	Приказ Минтранса №46 от 13.05.2010 «Об установлении границ придорожных полос автомобильных дорог общего пользования регионального значения Республики Бурятия»
2	Санитарно-защитная зона	I класс – скотомогильник	1000 м	СанПиН 2.2.1/2.1.1.1200-03 (действует до 01.01.2025) «Санитарно-защитные зоны и санитарная классификация предприятий, сооружений и иных объектов» (утв. Постановлением  Главного государственного санитарного врача Российской Федерации от 25.09.2007 №74)
		IV класс – площадки накопления ТКО, котельные, автозаправочные станции, объекты малого предпринимательства	100 м	
		V класс – сельские кладбища	50 м	
3	Водоохранная зона	р.Иркут	200	Водный кодекс РФ от 03.06.2006 № 74-ФЗ
		р.Харагун	200	
		р.Зун-Мурэн	100	
		р.Улан-Горхон	100	
		р.Бого-Горхон	100	
		ручьи	50 м	

4	Зоны санитарной охраны источников и водопроводов питьевого назначения	Водозаборные сооружения (1 пояс санитарной охраны)	50м	СанПиН 2.1.4.1110-02 (действует до 01.01.2025) "Зоны санитарной охраны источников водоснабжения и водопроводов питьевого назначения"
5	Иные зоны	Особо ценные продуктивные сельскохозяйственные угодья		Постановление Правительства Республики Бурятия №772 от 20.12.2012 «Об утверждении перечня особо ценных продуктивных сельскохозяйственных угодий, расположенных на территории Республики Бурятия, использование которых для целей, не связанных с ведением сельского хозяйства, не допускается» Постановление Правительства РБ № 484 от 13.09.2011 г.
		Береговая полоса		Водный кодекс РФ от 03.06.2006 № 74-ФЗ
		Прибрежная защитная полоса	200 м	Водный кодекс РФ от 03.06.2006 № 74-ФЗ
		Национальный парк «Тункинский»	вся территория	Положение о ФГУ «Национальный парк «Тункинский», утв.зам.руководителя Федеральной службы лесного хозяйства России 04.02.1994
		Зона ограничений передающего радиотехнического объекта, являющегося объектом капитального строительства		Земельный кодекс РФ от 25.10.2001 г.№136-ФЗ СанПиН 2.1.8/2.2.4.1383-03 <a href="#">Санитарно-эпидемиологические правила и нормативы "Гигиенические требования к размещению и эксплуатации передающих радиотехнических объектов.</a>

1. Границы зон с особыми условиями использования территорий отображены в соответствии с генеральным планом МО СП «Жемчуг».

2. Виды и размеры зон с особыми условиями использования территорий могут уточняться посредством последовательного внесения изменений в настоящие Правила.

3. В случае, если земельный участок расположен в границах зон с особыми условиями использования территорий, в том числе в границах зон охраны объектов культурного наследия, правовой режим использования и застройки земельного участка определяется совокупностью видов разрешенного использования земельных участков и объектов капитального строительства, и ограничений, указанных в настоящей статье.

4. Ограничения использования земельных участков и объектов капитального строительства в границах санитарных, защитных, санитарно-защитных, зон санитарной охраны устанавливаются в целях уменьшения негативного (вредного) воздействия на человека и окружающую природную среду предприятий, транспортных коммуникаций, линий электропередач, в том числе факторов физического воздействия - шума, электромагнитных волн, а также в целях обеспечения безопасности объектов, для которых данные зоны установлены.

Ограничения использования земельных участков и объектов капитального строительства на территории данных зон определяются режимами использования, устанавливаемыми в соответствии с законодательством Российской Федерации в области санитарно-эпидемиологического благополучия населения.

5. Ограничения использования земельных участков и объектов капитального строительства в границах водоохранных зон и прибрежных защитных полос определяются режимами, установленными водным законодательством Российской Федерации.

В границах водоохранных зон допускаются проектирование, строительство, реконструкция, ввод в эксплуатацию, эксплуатация хозяйственных и иных объектов при условии оборудования таких объектов сооружениями, обеспечивающими охрану водных объектов от загрязнения, засорения, заиления и истощения вод в соответствии с водным законодательством Российской Федерации и законодательством Российской Федерации в области охраны окружающей среды.

6. В случае расположения земельных участков в зонах затопления паводковыми водами, в том числе в зоне затопления 1% обеспеченности, на земельные участки и объекты капитального строительства распространяется действие ограничений по условиям, установленным законодательством Российской Федерации в области защиты населения и территорий от чрезвычайных ситуаций.

В зонах затопления 1% обеспеченности использование земельных участков для размещения объектов капитального строительства без проведения инженерной подготовки территории (путем подсыпки, намыва, обвалования грунтом и иными способами) не допускается.

### **Статья 30. Ограничения использования земельных участков и объектов капитального строительства на территории зон санитарной охраны источников питьевого водоснабжения**

1. На территории зон санитарной охраны источников питьевого водоснабжения (далее - ЗСО) в соответствии с законодательством Российской Федерации о санитарно-эпидемиологическом благо-

получии населения устанавливается специальный режим использования территории, включающий комплекс мероприятий, направленных на предупреждение ухудшения качества воды.

2. Принципиальное содержание указанного режима установлено СанПиН 2.1.4.1110-02 (действует до 01.01.2025 «Зоны санитарной охраны источников водоснабжения и водопроводов питьевого назначения»). При наличии соответствующего обоснования содержание указанного режима должно быть уточнено и дополнено применительно к конкретным природным условиям и санитарной обстановке с учетом современного и перспективного хозяйственного использования территории в районе ЗСО в составе проекта ЗСО, разрабатываемого и утверждаемого в соответствии с действующим законодательством, и внесено в качестве изменений в настоящие Правила.

3. Режим ЗСО включает: мероприятия на территории ЗСО подземных источников водоснабжения; мероприятия на территории ЗСО поверхностных источников водоснабжения; мероприятия по санитарно-защитной полосе водоводов.

3.1. Мероприятия на территории ЗСО подземных источников водоснабжения:

3.1.1. Мероприятия по первому поясу ЗСО подземных источников водоснабжения (далее – первый пояс ЗСО):

1) территория первого пояса ЗСО должна быть спланирована для отвода поверхностного стока за ее пределы, озеленена, ограждена и обеспечена охраной.

Дорожки к сооружениям должны иметь твердое покрытие;

2) не допускается посадка высокоствольных деревьев, все виды строительства, не имеющие непосредственного отношения к эксплуатации, реконструкции и расширению водопроводных сооружений, в том числе прокладка трубопроводов различного назначения, размещение жилых и хозяйственно-бытовых зданий, проживание людей, применение ядохимикатов и удобрений;

3) здания должны быть оборудованы канализацией с отведением сточных вод в ближайшую систему бытовой или производственной канализации или на местные станции очистных сооружений, расположенные за пределами первого пояса ЗСО с учетом санитарного режима на территории второго пояса.

В исключительных случаях при отсутствии канализации должны устраиваться водонепроницаемые приемники нечистот и бытовых отходов, расположенные в местах, исключающих загрязнение территории первого пояса ЗСО при их вывозе;

4) водопроводные сооружения должны быть оборудованы с учетом предотвращения возможности загрязнения питьевой воды через оголовки и устья скважин, люки и переливные трубы резервуаров и устройства заливки насосов;

5) все водозаборы должны быть оборудованы аппаратурой для систематического контроля соответствия фактического дебита при эксплуатации водопровода проектной производительности, предусмотренной при его проектировании и обосновании границ ЗСО.

3.1.2. Мероприятия по второму и третьему поясам ЗСО подземных источников водоснабжения (далее соответственно – второй пояс ЗСО, третий пояс ЗСО):

1) выявление, тампонирующее или восстановление всех старых, бездействующих, дефектных или неправильно эксплуатируемых скважин, представляющих опасность в части возможности загрязнения водоносных горизонтов;

2) бурение новых скважин и новое строительство, связанное с нарушением почвенного покрова, производится при обязательном согласовании с органами государственного санитарно-эпидемиологического надзора;

3) Запрещение закачки отработанных вод в подземные горизонты, подземного складирования твердых отходов и разработки недр;

4) Запрещение размещения складов горюче-смазочных материалов, ядохимикатов и минеральных удобрений, накопителей промстоков, шламохранилищ и других объектов, обуславливающих опасность химического загрязнения подземных вод.

Размещение таких объектов допускается в пределах третьего пояса ЗСО только при использовании защищенных подземных вод, при условии выполнения специальных мероприятий по защите водоносного горизонта от загрязнения при наличии санитарно-эпидемиологического заключения органов государственного санитарно-эпидемиологического надзора, выданного с учетом заключения органов геологического контроля;

5) своевременное выполнение необходимых мероприятий по санитарной охране поверхностных вод, имеющих непосредственную гидрологическую связь с используемым водоносным горизонтом, в соответствии с гигиеническими требованиями к охране поверхностных вод.

### 3.1.3. Мероприятия по второму поясу ЗСО:

Кроме мероприятий, указанных в предыдущем разделе, в пределах второго пояса ЗСО подземных источников водоснабжения подлежат выполнению следующие дополнительные мероприятия:

1) не допускается:

размещение кладбищ, скотомогильников, полей ассенизации, полей фильтрации, навозохранилищ, силосных траншей, животноводческих и птицеводческих предприятий и других объектов, обуславливающих опасность микробного загрязнения подземных вод;

применение удобрений и ядохимикатов;

рубка леса главного пользования и реконструкции.

2) выполнение мероприятий по санитарному благоустройству территории населенных пунктов и других объектов (оборудование канализацией, устройство водонепроницаемых выгребов, организация отвода поверхностного стока и др.).

### 3.2. Мероприятия на территории ЗСО поверхностных источников водоснабжения:

3.2.1. Мероприятия по первому поясу ЗСО поверхностных источников водоснабжения (далее – первый пояс ЗСО):

1) на территории первого пояса ЗСО должны предусматриваться мероприятия, установленные для ЗСО подземных источников водоснабжения (указанные в пункте 3.1 настоящей статьи);

2) не допускается спуск любых сточных вод, в том числе сточных вод водного транспорта, а также купание, стирка белья, водопой скота и другие виды водопользования, оказывающие влияние на качество воды.

Акватория первого пояса ЗСО ограждается буями и другими предупредительными знаками. На судоходных водоемах над водоприемником должны устанавливаться бакены с освещением.



3.2.2. Мероприятия по второму и третьему поясам ЗСО поверхностных источников водоснабжения (далее соответственно – второй пояс ЗСО, третий пояс ЗСО):

1) выявление объектов, загрязняющих источники водоснабжения, с разработкой

конкретных водоохраных мероприятий, обеспеченных источниками финансирования,

подрядными организациями и согласованных с Управлением Федеральной службы по надзору в сфере защиты прав потребителей и благополучия человека по Республике Бурятия (далее – Управление Роспотребнадзора по городу Республике Бурятия;

2) регулирование отведения территории для нового строительства жилых, промышленных и сельскохозяйственных объектов, а также согласование изменений технологий действующих предприятий, связанных с повышением степени опасности загрязнения сточными водами источника водоснабжения;

3) недопущение отведения сточных вод в зоне водосбора источника водоснабжения, включая его притоки, не отвечающих гигиеническим требованиям к охране поверхностных вод;

4) все работы, в том числе добыча песка, гравия, донноуглубительные работы, в пределах акватории ЗСО допускаются по согласованию с Управлением Роспотребнадзора по Республике Бурятия лишь при обосновании гидрологическими расчетами отсутствия ухудшения качества воды в створе водозабора;

5) использование химических методов борьбы с эвтрофикацией водоемов допускается при условии применения препаратов, имеющих положительное санитарно-эпидемиологическое заключение;

6) при наличии судоходства необходимо оборудование судов, дебаркадеров и брандвахт устройствами для сбора фановых и подсланевых вод и твердых отходов;

оборудование на пристанях сливных станций и приемников для сбора твердых отходов.

3.2.3. Мероприятия по второму поясу ЗСО:

Кроме мероприятий, указанных в предыдущем разделе, в пределах второго пояса ЗСО поверхностных источников водоснабжения подлежат выполнению следующие мероприятия:

1) запрещение размещения складов горюче-смазочных материалов, ядохимикатов и минеральных удобрений, накопителей промышленных стоков, шламохранилищ и других объектов, обуславливающих опасность химического загрязнения подземных вод. Размещение таких объектов допускается в пределах третьего пояса ЗСО только при использовании защищенных подземных вод, при условии выполнения специальных мероприятий по защите водоносного горизонта от загрязнения при наличии санитарно-эпидемиологического заключения центра государственного санитарно-эпидемиологического надзора, выданного с учетом заключения органов геологического контроля;

2) не допускается размещение кладбищ, скотомогильников, полей ассенизации, полей фильтрации, навозохранилищ, силосных траншей, животноводческих и птицеводческих предприятий и других объектов, обуславливающих опасность микробного загрязнения подземных вод;

3) выполнение мероприятий по санитарному благоустройству территории населенных пунктов и других объектов (оборудование канализацией, устройство водонепроницаемых выгребов, организация отвода поверхностного стока и др.);

4) не производятся рубки леса главного пользования и реконструкции, а также закрепление за лесозаготовительными предприятиями древесины на корню и лесосечного фонда долгосрочного пользования. Допускаются только рубки ухода и санитарные рубки леса;

5) запрещение расположения стойбищ и выпаса скота, а также всякое другое использование водоема и земельных участков, лесных угодий в пределах прибрежной полосы шириной не менее 500 м, которое может привести к ухудшению качества или уменьшению количества воды источника водоснабжения;

6) использование источников водоснабжения в пределах второго пояса ЗСО для купания, туризма, водного спорта и рыбной ловли допускается в установленных местах при условии соблюдения гигиенических требований к охране поверхностных вод, а также гигиенических требований к зонам рекреации водных объектов;

7) в границах второго пояса зоны санитарной охраны запрещается сброс промышленных, сельскохозяйственных, городских и ливневых сточных вод, в которых содержание химических веществ и микроорганизмов превышает установленные санитарными правилами гигиенические нормативы качества воды.

### 3.3. Мероприятия по санитарно–защитной полосе водоводов:

1) в пределах санитарно-защитной полосы водоводов должны отсутствовать источники загрязнения почвы и грунтовых вод;

2) не допускается прокладка водоводов по территории свалок, полей ассенизации, полей фильтрации, полей орошения, кладбищ, скотомогильников, а также прокладка магистральных водоводов по территории промышленных и сельскохозяйственных предприятий.

## **Статья 31. Ограничения использования земельных участков и объектов капитального строительства на территории водоохранных зон**

1. На территории водоохранных зон в соответствии с Водным кодексом Российской Федерации устанавливается специальный режим осуществления хозяйственной и иной деятельности в целях предотвращения загрязнения, засорения, заиления указанных водных объектов и истощения их вод, а также сохранения среды обитания водных биологических ресурсов и других объектов животного и растительного мира.

2. Содержание указанного режима определено Водным кодексом Российской Федерации. На территории водоохранных зон запрещается:

1) использование сточных вод для удобрения почв;

2) размещение кладбищ, скотомогильников, мест захоронения отходов

производства и потребления, радиоактивных, химических, взрывчатых, токсичных, отравляющих и ядовитых веществ;

3) осуществление авиационных мер по борьбе с вредителями и болезнями растений;

4) движение и стоянка автотранспортных средств (кроме специальных автотранспортных средств), за исключением их движения по дорогам и стоянки на дорогах и в специально оборудованных местах, имеющих твердое покрытие.

3. В границах прибрежных защитных полос, наряду с вышеперечисленными ограничениями, запрещается:

- 1) распашка земель;
- 2) размещение отвалов размываемых грунтов;
- 3) выпас сельскохозяйственных животных и организация для них летних лагерей, ванн.

4. В границах водоохранных зон допускается проектирование, размещение, строительство, реконструкция, ввод в эксплуатацию, эксплуатация хозяйственных и иных

объектов при условии оборудования таких объектов сооружениями, обеспечивающими охрану водных объектов от загрязнения, засорения и истощения вод в соответствии с водным законодательством и законодательством в области охраны окружающей среды.

### **Статья 32. Ограничения использования земельных участков и объектов капитального строительства на территории зоны охраны стационарных пунктов наблюдений за состоянием окружающей среды, ее загрязнением**

1. На территории зон охраны стационарных пунктов наблюдений за состоянием окружающей среды, ее загрязнением в соответствии с законодательством Российской Федерации о гидрометеорологической службе устанавливается особый режим осуществления хозяйственной деятельности.

2. Указанный режим включает ограничения на хозяйственную деятельность, которая может отразиться на достоверности информации о состоянии окружающей природной среды, ее загрязнении.

3. На земельные участки, через которые осуществляется проход или проезд к стационарным пунктам наблюдений, входящим в государственную наблюдательную сеть, могут быть установлены сервитуты в порядке, определенном законодательством Российской Федерации.

### **Статья 33. Ограничения использования земельных участков и объектов капитального строительства на территории санитарных, защитных и санитарно-защитных зон**

1. На территории санитарных, защитных и санитарно-защитных зон (далее СЗЗ) в соответствии с законодательством Российской Федерации, в том числе в соответствии с Федеральным законом "О санитарно-эпидемиологическом благополучии населения", устанавливается специальный режим использования земельных участков и объектов капитального строительства.

2. Содержание указанного режима определено в соответствии с СанПиН 2.2.1/2.1.1.1200-03 санитарно-эпидемиологическими правилами и нормативами «Санитарно-защитные зоны и санитарная

классификация предприятий, сооружений и иных объектов» (действует до 01.01.2025) в составе требований к использованию, организации и благоустройству СЗЗ.

3. В соответствии с указанным режимом вводятся следующие ограничения:

1) на территории СЗЗ не допускается размещение:

жилой застройки, включая отдельные жилые дома;

ландшафтно-рекреационных зон, зон отдыха, территорий курортов, санаториев и домов отдыха;

территорий садоводческих товариществ и коттеджной застройки, коллективных или индивидуальных дачных и садово-огородных участков;

спортивных сооружений;

детских площадок;

образовательных и детских учреждений;

лечебно-профилактических и оздоровительных учреждений общего пользования;

других территории с нормируемыми показателями качества среды обитания;

2) в СЗЗ и на территории объектов других отраслей промышленности не допускается размещать:

объекты по производству лекарственных веществ, лекарственных средств и (или) лекарственных форм, склады сырья и полупродуктов для фармацевтических предприятий;

объекты пищевых отраслей промышленности;

оптовые склады продовольственного сырья и пищевых продуктов;

комплексы водопроводных сооружений для подготовки и хранения питьевой воды, которые могут повлиять на качество продукции;

3) в границах СЗЗ промышленного объекта или производства допускается размещать:

нежилые помещения для дежурного аварийного персонала;

помещения для пребывания работающих по вахтовому методу (не более двух недель);

здания управления;

конструкторские бюро,

здания административного назначения;

научно-исследовательские лаборатории

поликлиники;

спортивно-оздоровительные сооружения закрытого типа;

бани;

прачечные;

объекты торговли и общественного питания;

мотели, гостиницы;

гаражи, площадки и сооружения для хранения общественного и индивидуального автотранспорта;

пожарные депо;

местные и транзитные коммуникации;

ЛЭП;

электростанции;

нефте- и газопроводы;

артезианские скважины для технического водоснабжения;

водоохлаждающие сооружения для подготовки технической воды,

канализационные насосные станции;

сооружения оборотного водоснабжения;

автозаправочные станции;

станции технического обслуживания автомобилей;

4) в СЗЗ объектов пищевых отраслей промышленности, оптовых складов продовольственного сырья и пищевой продукции, производства лекарственных веществ, лекарственных средств и (или) лекарственных форм, складов сырья и полупродуктов для фармацевтических предприятий допускается размещение новых профильных, однотипных объектов, при исключении взаимного негативного воздействия на продукцию, среду обитания и здоровье человека.

4. На территориях СЗЗ кладбищ, крематориев, зданий и сооружений похоронного назначения в соответствии с СанПиН 2.1.3684-21 ("Санитарно-эпидемиологические требования к содержанию территорий городских и сельских поселений, к водным объектам, питьевой воде и питьевому водоснабжению, атмосферному воздуху, почвам, жилым помещениям, эксплуатации производственных, общественных помещений, организации и проведению санитарно-противоэпидемических (профилактических) мероприятий") не разрешается строительство зданий, строений и сооружений, не связанных с обслуживанием указанных объектов, за исключением культовых и обрядовых объектов.

5. СЗЗ или какая-либо ее часть не может рассматриваться как резервная территория объекта и использоваться для расширения промышленной или жилой территории без соответствующей обоснованной корректировки границ СЗЗ.

## **Глава 10. Заключительные положения**

#### **Статья 34. Ответственность за нарушение настоящих Правил**

Ответственность за нарушение настоящих Правил наступает согласно законодательству Российской Федерации и субъекта РФ.

#### **Статья 35. Вступление в силу настоящих Правил**

Настоящие Правила вступают в силу по истечении десяти дней после их официального опубликования.