

**ЗАКЛЮЧЕНИЕ**  
**ОБЩЕСТВЕННЫХ ОБСУЖДЕНИЙ ПО УТВЕРЖДЕНИЮ ПРОЕКТА**  
**ВНЕСЕНИЯ ИЗМЕНЕНИЙ В ГЕНЕРАЛЬНЫЙ ПЛАН, ПРАВИЛА**  
**ЗЕМЛЕПОЛЬЗОВАНИЯ И ЗАСТРОЙКИ МУНИЦИПАЛЬНОГО ОБРАЗОВАНИЯ**  
**СЕЛЬСКОГО ПОСЕЛЕНИЯ «ЗУН-МУРИНО»**

" 08 " апреля 2022 г.

Настоящее заключение составлено составом комиссии общественных обсуждений, образованной Постановлением администрации муниципального образования «Тункинский район» от 22.02.2022 г. № 34/1 «О проведении общественных обсуждений по подготовке внесения изменений в генеральные планы и правила землепользования и застройки сельских поселений «Тункинского района» Республики Бурятия, в соответствии с Протоколом общественных обсуждений по утверждению проекта внесения изменений в генеральный план, правила и землепользования и застройки МО СП «Зун-Мурино» № 1 от «08» апреля 2022 г.

В ходе проведения общественных обсуждений по проекту внесения изменений в генеральный план, правила землепользования и застройки муниципального образования сельского поселения «Зун-Мурино» с 04.03.2022 г. по 05.04.2022 г. было предложено в проекте внесения изменений в генеральный план МО СП «Зун-Мурино» учесть замечания, полученные от:

1) Министерства Российской Федерации по делам гражданской обороны, чрезвычайным ситуациям и ликвидации последствий стихийных бедствий - замечания об отсутствии в графических материалах обозначения границ территорий, подверженных риску возникновения чрезвычайных ситуаций природного и техногенного характера, а также об отсутствии в разделе 15 текстовых материалов сведений об источниках чрезвычайных ситуаций техногенного характера, которые могут оказывать воздействие на проектируемую территорию, сведений по виду и объему опасного вещества, по границам его поражающего воздействия при возможных авариях на опасных объектах, а также сведений о выполнении требований пожарной безопасности;

2) Министерства природных ресурсов и экологии Российской Федерации - замечания о необходимости учета и отображения в материалах проекта участков недр, предоставленных в пользование, месторождений и (или) проявлений полезных ископаемых, учтенных государственным балансом запасов полезных ископаемых и (или) государственным кадастром месторождений и проявлений полезных ископаемых, о необходимости отображения на картах проекта прибрежных защитных полос и береговых полос водных объектов общего пользования, а также об исключении из проекта объектов по обработке, утилизации, обезвреживанию отходов, автомобильных дорог федерального значения и иных объектов капитального строительства, планируемых к размещению в границах национального парка «Тункинский» (строительство указанных объектов может причинить вред природным комплексам и объектам национального парка);

3) Министерство строительства и модернизации жилищно-коммунального комплекса Республики Бурятия - в положении о территориальном планировании Проекта

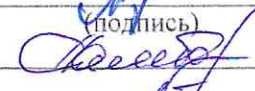
отобразить сведения о том, в каких функциональных зонах планируется размещение объектов регионального значения.

1. Общественные обсуждения по внесению изменений в Генеральный план сельского поселения Зун-Мурино считать состоявшимися.
2. В ходе проведения общественных обсуждений, поступившие предложения и замечания от участников общественных обсуждений, рекомендовано учитывать.
3. Направить проект генерального плана сельского поселения «Зун-Мурино» Тункинского района Республики Бурятия для согласования в соответствии с порядком, установленным Градостроительным кодексом Российской Федерации.
4. Обнародовать заключение в газете «Саяны» и разместить на официальном сайте Администрации МО «Тункинский район» в сети «Интернет» <https://tunhoney.ru>.

Председатель комиссии

  
\_\_\_\_\_ Маншеев Ч.Б.  
(подпись) (ф.и.о.)

Заместитель председателя


  
\_\_\_\_\_ Саифуллова С.Н.  
(подпись) (ф.и.о.)

Секретарь комиссии


  
\_\_\_\_\_ Петруева И.В.  
(подпись) (ф.и.о.)

Члены комиссии:

1.

  
\_\_\_\_\_ Мангузиев Д.А.  
(подпись) (ф.и.о.)

2.

  
\_\_\_\_\_ Суранов А.Н.  
(подпись) (ф.и.о.)