



АДМИНИСТРАЦИЯ  
МУНИЦИПАЛЬНОГО ОБРАЗОВАНИЯ «ТУНКИНСКИЙ РАЙОН» РЕСПУБЛИКИ БУРЯТИЯ

БУРЯАД РЕСПУБЛИКЫН  
«ТҮНХЭНЭЙ АЙМАГ» ГЭХЭН МУНИЦИПАЛЬНА БАЙГУУЛАМЖЫН  
ЗАХИРГААН

ПОСТАНОВЛЕНИЕ  
ТОГТООЛ

14 октября 2020 года

с. Кырен

№ 229

**О выдаче разрешения для размещения линии электропередач**

В соответствии с п. 3 ст. 39.36 Земельного кодекса Российской Федерации, постановлением Правительства Российской Федерации от 03.12.2014 № 1300 «Об утверждении перечня видов объектов, размещение которых может осуществляться на землях или земельных участках, находящихся в государственной или муниципальной собственности, без предоставления земельных участков и установления сервитутов», постановлением Правительства Республики Бурятия от 22.06.2015 № 308 «Об утверждении порядка и условий размещения объектов, размещение которых может осуществляться на землях или земельных участках, находящихся в государственной или муниципальной собственности, без предоставления земельных участков и установления сервитутов, виды которых устанавливаются Правительством Российской Федерации», рассмотрев заявление ПАО «Межрегиональная распределительная сетевая компания Сибири» - «Бурятэнерго», филиал ПАО «МРСК Сибири - «Бурятэнерго» в лице представителя В.В. Михайлова по доверенности № 03/229 от 16.06.2020, о выдаче разрешения на строительство линии электропередач напряжением 0,4-10 кВ (линейные объекты), руководствуясь ст. 19 Устава муниципального образования «Тункинский район», Администрация МО «Тункинский район» постановляет:

1. Разрешить - «Бурятэнерго ПАО «Межрегиональная распределительная сетевая компания Сибири» - «Бурятэнерго», филиал ПАО «МРСК Сибири - Бурятэнерго» установку линии электропередач напряжением 0,4-10 кВ на 48 (сорок восемь) лет:

1.1. в границах земельного участка, согласно схеме границ предполагаемых к использованию земель или части земельного участка на кадастровом плане территории с условным номером земельного участка 03:20:110239:31:ЗУ1, общей площадью 286 кв. м., местоположение: Республика Бурятия, Тункинский

район, с. Кырен, категория земель - земли населенных пунктов, территориальная зона – жилая зона (Ж.1);

1.2. в границах земельного участка, согласно схеме границ предполагаемых к использованию земель или части земельного участка на кадастровом плане территории с условным номером земельного участка 03:20:760101:125:ЗУ1, общей площадью 111 кв. м., местоположение: Республика Бурятия, Тункинский район, категория земель - земли сельскохозяйственного назначения, территориальная зона – сельскохозяйственная зона (СХ);

1.3. в границах земельного участка, согласно схеме границ предполагаемых к использованию земель или части земельного участка на кадастровом плане территории с условным номером земельного участка 03:20:110151:37:ЗУ1, общей площадью 787 кв. м., местоположение: Республика Бурятия, Тункинский район, категория земель - земли населенных пунктов, территориальная зона – жилая зона (Ж.1);

1.4. в границах земельного участка, согласно схеме границ предполагаемых к использованию земель или части земельного участка на кадастровом плане территории с условным номером земельного участка 03:20:590101:ЗУ1, общей площадью 826 кв. м., местоположение: Республика Бурятия, Тункинский район, у. Хужиры, категория земель - земли населенных пунктов, территориальная зона – жилая зона (Ж.1);

1.5. в границах земельного участка, согласно схеме границ предполагаемых к использованию земель или части земельного участка на кадастровом плане территории с условным номером земельного участка 03:20:000000:ЗУ1, общей площадью 357 кв. м., местоположение: Республика Бурятия, Тункинский район, с. Жемчуг, категория земель - земли населенных пунктов, территориальная зона – жилая зона (Ж);

1.6. в границах земельного участка, согласно схеме границ предполагаемых к использованию земель или части земельного участка на кадастровом плане территории с условным номером земельного участка 03:20:240120:ЗУ1, общей площадью 428 кв. м., местоположение: Республика Бурятия, Тункинский район, с. Тунка, категория земель - земли населенных пунктов, территориальная зона – жилая зона (Ж.1);

1.7. в границах земельного участка, согласно схеме границ предполагаемых к использованию земель или части земельного участка на кадастровом плане территории с условным номером земельного участка 03:20:010113:194/ЧЗУ1, общей площадью 2 кв. м., местоположение: Республика Бурятия, Тункинский район, п. Аршан, категория земель - земли населенных пунктов, территориальная зона – жилая зона (Ж.1);

1.8. в границах земельного участка, согласно схеме границ предполагаемых к использованию земель или части земельного участка на кадастровом плане территории с условным номером земельного участка 03:20:630102:ЗУ1, общей площадью 532 кв. м., местоположение: Республика Бурятия, Тункинский район, с. Зактуй, категория земель - земли населенных пунктов, территориальная зона – жилая зона (Ж.1);

1.9. в границах земельного участка, согласно схеме границ предполагаемых

МЫХ к использованию земель или части земельного участка на кадастровом плане территории с условным номером земельного участка 03:20:610101:ЗУ1, общей площадью 772 кв. м., местоположение: Республика Бурятия, Тункинский район, с. Зактуй, категория земель - земли населенных пунктов, территориальная зона – жилая зона (Ж.1);

1.10. в границах земельного участка, согласно схеме границ предполагаемых к использованию земель или части земельного участка на кадастровом плане территории с условным номером земельного участка 03:20:610101:ЗУ1, общей площадью 772 кв. м., местоположение: Республика Бурятия, Тункинский район, вблизи с. Галбай, категория земель - земли сельскохозяйственного назначения, территориальная зона – сельскохозяйственная зона (СХ);

1.11. в границах земельного участка, согласно схеме границ предполагаемых к использованию земель или части земельного участка на кадастровом плане территории с условным номером земельного участка 03:20:010127:ЗУ1, общей площадью 303 кв. м., местоположение: Республика Бурятия, Тункинский район, п Аршан, категория земель - земли населенных пунктов, территориальная зона – зона жилая (Ж.1);

1.12. в границах земельного участка, согласно схеме границ предполагаемых к использованию земель или части земельного участка на кадастровом плане территории с условным номером земельного участка 03:20:010105:ЗУ1, общей площадью 140 кв. м., местоположение: Республика Бурятия, Тункинский район, п Аршан, категория земель - земли населенных пунктов, территориальная зона – зона жилая (Ж.1);

1.13. в границах земельного участка, согласно схеме границ предполагаемых к использованию земель или части земельного участка на кадастровом плане территории с условным номером земельного участка 03:20:000000:ЗУ1, общей площадью 2036 кв. м., местоположение: Республика Бурятия, Тункинский район, п Аршан, категория земель - земли населенных пунктов, территориальная зона – зона жилая (Ж.1);

1.14. в границах земельного участка, согласно схеме границ предполагаемых к использованию земель или части земельного участка на кадастровом плане территории с условным номером земельного участка 03:20:010121:ЗУ1, общей площадью 83 кв. м., местоположение: Республика Бурятия, Тункинский район, п Аршан, категория земель - земли населенных пунктов, территориальная зона – зона жилая (Ж.1);

1.15. в границах земельного участка, согласно схеме границ предполагаемых к использованию земель или части земельного участка на кадастровом плане территории с условным номером земельного участка 03:20:110238:ЗУ1, общей площадью 2590 кв. м., местоположение: Республика Бурятия, Тункинский район, с Кырен, категория земель - земли населенных пунктов, территориальная зона – зона жилая (Ж.1);

1.16. в границах земельного участка, согласно схеме границ предполагаемых к использованию земель или части земельного участка на кадастровом плане территории с условным номером земельного участка 03:20:180101:ЗУ1, общей площадью 1.76 кв. м., местоположение: Республика Бурятия, Тункинский

район, у Нуган, категория земель - земли населенных пунктов, территориальная зона – зона жилая (Ж.1);

1.17. в границах земельного участка, согласно схеме границ предполагаемых к использованию земель или части земельного участка на кадастровом плане территории с условным номером земельного участка 03:20:180101:3У1, общей площадью 1.76 кв. м., местоположение: Республика Бурятия, Тункинский район, у Нуган, категория земель - земли населенных пунктов, территориальная зона – зона жилая (Ж.1);

1.18. в границах земельного участка, согласно схеме границ предполагаемых к использованию земель или части земельного участка на кадастровом плане территории с условным номером земельного участка 03:20:230107:3У1, общей площадью 1.6 кв. м., местоположение: Республика Бурятия, Тункинский район, с Торы, категория земель - земли населенных пунктов, территориальная зона – зона жилая (Ж.1);

1.19. в границах земельного участка, согласно схеме границ предполагаемых к использованию земель или части земельного участка на кадастровом плане территории с условным номером земельного участка 03:20:010110:3У1, общей площадью 3.4 кв. м., местоположение: Республика Бурятия, Тункинский район, п Аршан, категория земель - земли населенных пунктов, территориальная зона – зона жилая (Ж.1);

1.20. в границах земельного участка, согласно схеме границ предполагаемых к использованию земель или части земельного участка на кадастровом плане территории с условным номером земельного участка 03:20:010120:3У1, общей площадью 3.4 кв. м., местоположение: Республика Бурятия, Тункинский район, п Аршан, категория земель - земли населенных пунктов, территориальная зона – зона жилая (Ж.1);

1.21. в границах земельного участка, согласно схеме границ предполагаемых к использованию земель или части земельного участка на кадастровом плане территории с условным номером земельного участка 03:20:360101:580:3У1, общей площадью 2300 кв. м., местоположение: Республика Бурятия, Тункинский район, м. «Вышка», категория земель - земли населенных пунктов, территориальная зона – зона жилая (Ж);

1.22. в границах земельного участка, согласно схеме границ предполагаемых к использованию земель или части земельного участка на кадастровом плане территории с условным номером земельного участка 03:20:000000:3У1, общей площадью 394 кв. м., местоположение: Республика Бурятия, Тункинский район, п. Монды, категория земель - земли населенных пунктов, территориальная зона – зона жилая (Ж.1);

1.23. в границах земельного участка, согласно схеме границ предполагаемых к использованию земель или части земельного участка на кадастровом плане территории с условным номером земельного участка 03:20:110130:51:3У1, общей площадью 860 кв. м., местоположение: Республика Бурятия, Тункинский район, с. Кырен, категория земель - земли населенных пунктов, территориальная зона – зона жилая (Ж);

1.24. в границах земельного участка, согласно схеме границ предполагаемых



МЫХ К ИСПОЛЬЗОВАНИЮ земель или части земельного участка на кадастровом плане территории с условным номером земельного участка 03:20:440101:ЗУ1(1), общей площадью 10,48 кв. м., местоположение: Республика Бурятия, Тункинский район, категория земель - земли промышленности, энергетики, транспорта, связи, радиовещания, телевидения, информатики, земли для обеспечения космической деятельности, земли обороны, безопасности, земли иного специального назначения;

1.25. в границах земельного участка, согласно схеме границ предполагаемых к использованию земель или части земельного участка на кадастровом плане территории с условным номером земельного участка 03:20:110216:32:ЗУ1, общей площадью 787 кв. м., местоположение: Республика Бурятия, Тункинский район, с. Кырен, категория земель - земли населенных пунктов, территориальная зона – зона жилая (Ж);

1.26. в границах земельного участка, согласно схеме границ предполагаемых к использованию земель или части земельного участка на кадастровом плане территории с условным номером земельного участка 03:20:010127:ЗУ1, общей площадью 148 кв. м., местоположение: Республика Бурятия, Тункинский район, п. Аршан, категория земель - земли населенных пунктов, территориальная зона – зона жилая (Ж.1);

1.27. в границах земельного участка, согласно схеме границ предполагаемых к использованию земель или части земельного участка на кадастровом плане территории с условным номером земельного участка 03:20:000000:ЗУ1, общей площадью 840 кв. м., местоположение: Республика Бурятия, Тункинский район, с. Шимки, категория земель - земли населенных пунктов, территориальная зона – зона жилая (Ж.1);

1.28. в границах земельного участка, согласно схеме границ предполагаемых к использованию земель или части земельного участка на кадастровом плане территории с условным номером земельного участка 03:20:330101:ЗУ1, общей площадью 988 кв. м., местоположение: Республика Бурятия, Тункинский район, у. Шанай, категория земель - земли населенных пунктов, территориальная зона – зона жилая (Ж.1);

1.29. в границах земельного участка, согласно схеме границ предполагаемых к использованию земель или части земельного участка на кадастровом плане территории с условным номером земельного участка 03:20:000000:ЗУ1, общей площадью 164 кв. м., местоположение: Республика Бурятия, Тункинский район, у. Улбугай, категория земель - земли населенных пунктов, территориальная зона – зона жилая (Ж.1);

1.30. в границах земельного участка, согласно схеме границ предполагаемых к использованию земель или части земельного участка на кадастровом плане территории с условным номером земельного участка 03:20:000000:ЗУ1, общей площадью 360 кв. м., местоположение: Республика Бурятия, Тункинский район, с. Кырен, категория земель - земли населенных пунктов, территориальная зона – зона жилая (Ж.1);

1.31. в границах земельного участка, согласно схеме границ предполагаемых к использованию земель или части земельного участка на кадастровом

плане территории с условным номером земельного участка 03:20:000000:4482:ЗУ1, общей площадью 4227 кв. м., местоположение: Республика Бурятия, Тункинский район, у. Нуган, категория земель - земли населенных пунктов, территориальная зона – зона жилая (Ж.1);

1.32. в границах земельного участка, согласно схеме границ предполагаемых к использованию земель или части земельного участка на кадастровом плане территории с условным номером земельного участка 03:20:010117:ЗУ1, общей площадью 280 кв. м., местоположение: Республика Бурятия, Тункинский район, п. Аршан, категория земель - земли населенных пунктов, территориальная зона – зона жилая (Ж.1);

1.33. в границах земельного участка, согласно схеме границ предполагаемых к использованию земель или части земельного участка на кадастровом плане территории с условным номером земельного участка 03:20:640101:ЗУ1, общей площадью 614 кв. м., местоположение: Республика Бурятия, Тункинский район, СПК «Саянский», категория земель - земли сельскохозяйственного назначения, территориальная зона – зона сельскохозяйственная (СХ);

1.34. в границах земельного участка, согласно схеме границ предполагаемых к использованию земель или части земельного участка на кадастровом плане территории с условным номером земельного участка 03:20:080107:ЗУ1, общей площадью 5496 кв. м., местоположение: Республика Бурятия, Тункинский район, с. Жемчуг, ул. Рабочая, категория земель - земли населенных пунктов, территориальная зона – зона жилая (Ж.1);

1.35. в границах земельного участка, согласно схеме границ предполагаемых к использованию земель или части земельного участка на кадастровом плане территории с условным номером земельного участка 03:20:360101:ЗУ1, общей площадью 1348 кв. м., местоположение: Республика Бурятия, Тункинский район, м. «Вышка», категория земель - земли населенных пунктов, территориальная зона – зона жилая (Ж.1);

1.36. в границах земельного участка, согласно схеме границ предполагаемых к использованию земель или части земельного участка на кадастровом плане территории с условным номером земельного участка 03:20:010114:1:ЗУ1, общей площадью 350 кв. м., местоположение: Республика Бурятия, Тункинский район, п. Аршан, категория земель - земли населенных пунктов, территориальная зона – зона жилая (Ж.1);

1.37. в границах земельного участка, согласно схеме границ предполагаемых к использованию земель или части земельного участка на кадастровом плане территории с условным номером земельного участка 03:20:360101:ЗУ1, общей площадью 600 кв. м., местоположение: Республика Бурятия, Тункинский район, м. «Вышка», категория земель - земли населенных пунктов, территориальная зона – зона жилая (Ж.1);

1.38. в границах земельного участка, согласно схеме границ предполагаемых к использованию земель или части земельного участка на кадастровом плане территории с условным номером земельного участка 03:20:010103:ЗУ1, общей площадью 64 кв. м., местоположение: Республика Бурятия, Тункинский район, п. Аршан, категория земель - земли населенных пунктов, территориаль-

ная зона – зона жилая (Ж.1);

1.39. в границах земельного участка, согласно схеме границ предполагаемых к использованию земель или части земельного участка на кадастровом плане территории с условным номером земельного участка 03:20:380101:ЗУ1, общей площадью 12084 кв. м., местоположение: Республика Бурятия, Тункинский район, с. Торы, категория земель - земли сельскохозяйственного назначения, территориальная зона – зона сельскохозяйственная (СХ);

1.40. в границах земельного участка, согласно схеме границ предполагаемых к использованию земель или части земельного участка на кадастровом плане территории с условным номером земельного участка 03:20:000000:ЗУ1, общей площадью 7 кв. м., местоположение: Республика Бурятия, Тункинский район, с. Кырен, категория земель - земли населенных пунктов, территориальная зона – зона жилая (Ж.1);

1.41. в границах земельного участка, согласно схеме границ предполагаемых к использованию земель или части земельного участка на кадастровом плане территории с условным номером земельного участка 03:20:000000:ЗУ1, общей площадью 7 кв. м., местоположение: Республика Бурятия, Тункинский район, с. Жемчуг, категория земель - земли населенных пунктов, территориальная зона – зона жилая (Ж.1);

1.42. в границах земельного участка, согласно схеме границ предполагаемых к использованию земель или части земельного участка на кадастровом плане территории с условным номером земельного участка 03:20:360101:ЗУ1, общей площадью 5 кв. м., местоположение: Республика Бурятия, Тункинский район, м. «Вышка», категория земель - земли населенных пунктов, территориальная зона – зона жилая (Ж.1).

2. В случае, если использование земельного участка приведет к порче либо уничтожению плодородного слоя почвы в границах земельного участка, «Бурятэнерго ПАО «Межрегиональная распределительная сетевая компания Сибири» - «Бурятэнерго», филиал ПАО «МРСК Сибири - Бурятэнерго» с момента прекращения действия решения на размещение объекта обязана:

- привести земельный участок в состояние, пригодное для его использования в соответствии с разрешенным использованием;

- выполнить необходимые работы по рекультивации земельного участка.

3. Решение о размещении объекта прекращается в следующих случаях:

- в связи с истечением срока размещения и эксплуатации объекта;

- размещение объекта приводит к невозможности использования земельных участков в соответствии с их разрешенным использованием;


- при обращении заявителя о прекращении действия решения о размещении объекта.

4. Общему отделу (С.Д. Боздоева) разместить настоящее постановление на официальном сайте Администрации муниципального образования «Тункинский район» в информационно-коммуникационной сети «Интернет».

5. Настоящее постановление вступает в силу со дня его опубликования.

И. о. руководителя

Проект представлен МКУ УКМИ, Бадлу  
тел.: (30147)41041  
Юрист *SP*





Е.Н. Трифонова

**Лист согласования № \_\_\_\_\_**

к проекту Распоряжения /Постановления Главы МО «Тункинский район»

Наименование проекта: О выдаче разрешения для размещения линии электропередач

Проект подготовлен: МКУ УКМИ, Бадлуева Л.Б.

	ФИО	Дата, Подпись	Примечание	Снятие разногласий
1.	Заместитель руководителя – управделами - Эрдынеев А.Э.			
2.	Заместитель руководителя Администрации МО «Тункинский район» по развитию инфраструктуры –			
3.	Заместителя руководителя Администрации МО «Тункинский район» по социальному развитию – Трифонова Е.Н.			
4.	Заместитель руководителя Администрации по экономике и финансам - Начальник МКУ Финансовое Управление – и.о. Доржиева С.Ф.			
5.	Начальник Общего отдела-Боздоева С.Д.			
6.	И.о. начальника юридического отдела – Базарова Е.С.			
7.	И.о. начальника МКУ УКМИ- Самбарова С.Н.			
8.	Начальник МКУ Управление культуры- Тулаева С.В.			
9.	И.о. начальника МКУ Районное Управление образования – Пахахинов А.А.			
10.	Главный бухгалтер Администрации МО «Тункинский район» - Маншеева Т.И.			
11.	Начальник экономического отдела Администрации МО «Тункинский район» - Доржиева М.В.			
12.	И.о. начальника Отдела по делам ГО и ЧС – Баторов Д.Б.			
13.	И.о. начальника Управления социального развития – Шагдурова Н.Б.			
15.	Рассылки:	УКМИ, управления: финансовое образования, культуры, хозяйственное, социального развития, отделы: юридический, экономический, общий, опеки и попечительства, туризма, архивный, ГО и ЧС, бухгалтерия, мобилизационный, микрофинансовая организация фонд развития предпринимательства		